



AREAS

EPTB Charente

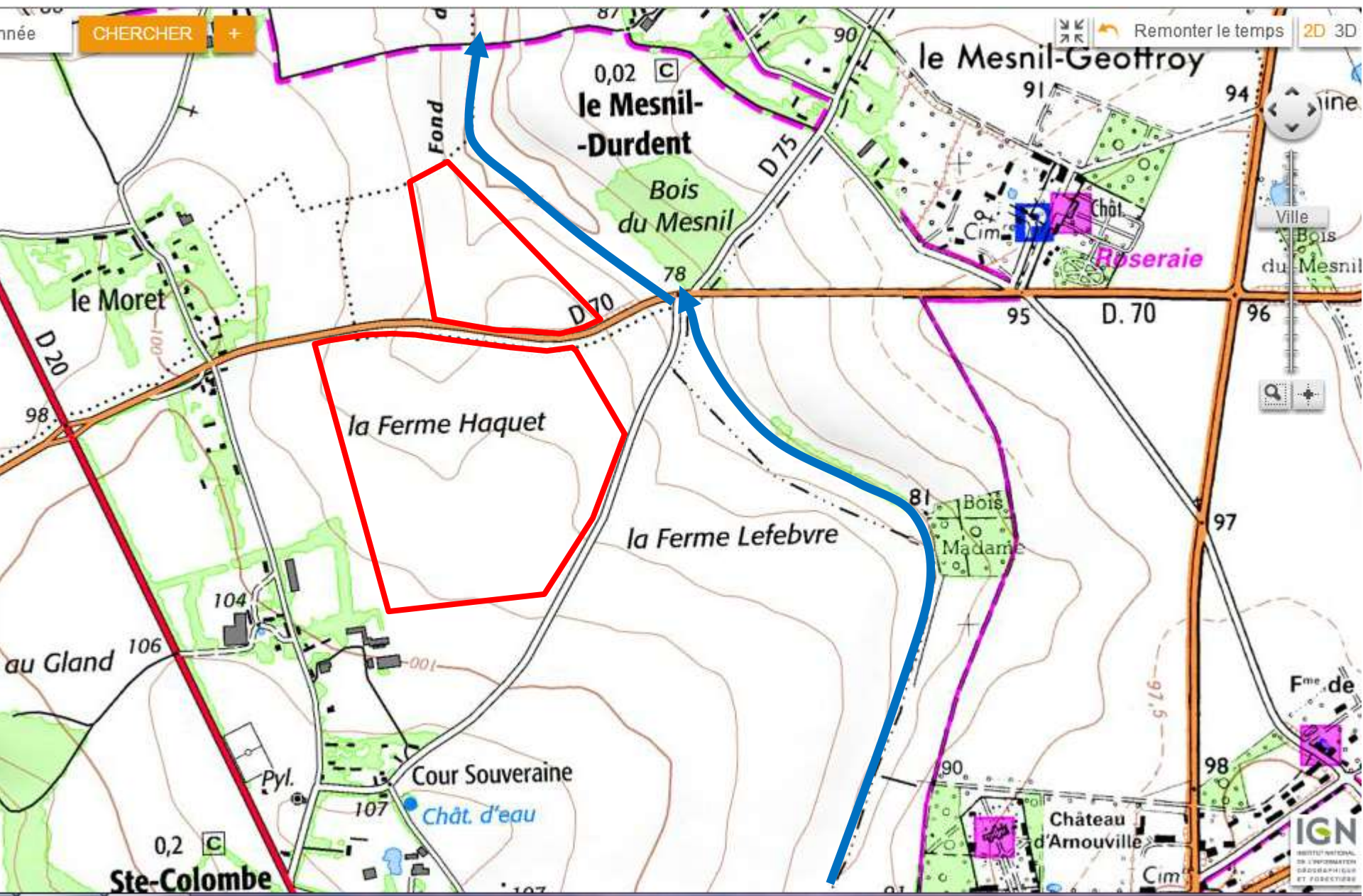
**Journée d'Echange
Ruissellement – Erosion
en HN**

28 septembre 2016



**Exploitation de
Elisabeth et benoît
Leforestier.
Sainte Colombe**

28 septembre 2016



2010

Le Moret

Google earth

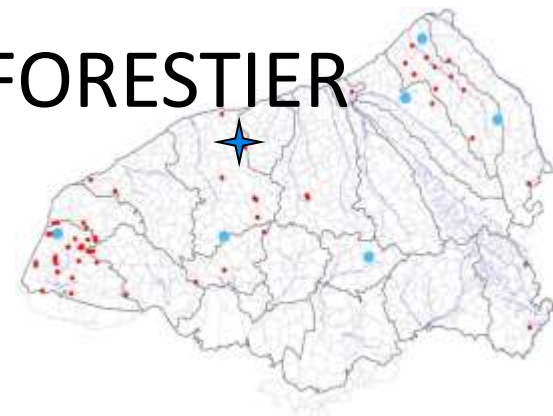


Google earth



Les Trophées de l'hydraulique douce

Benoist et Elisabeth LEFORESTIER
(Sainte Colombe)



Portrait de l'exploitation :

- **Surface exploitée** : 110 ha dont 5 ha d'herbe
- **Type d'exploitation** : Cultures industrielles et élevage de poulettes prêtes à pondre

L'hydraulique douce sur l'exploitation

Type d'aménagements	Nombre	Linéaire	Année de réalisation
Haie d'infiltration	2	700 m	2009-2010
Fascine	2	60 m	2009
Bande enherbée	7	2,9 ha	1994-2000-2005-2010
Talus – merlon	4	50 m	
Autre : saules en TCR	1	1 ha	2009

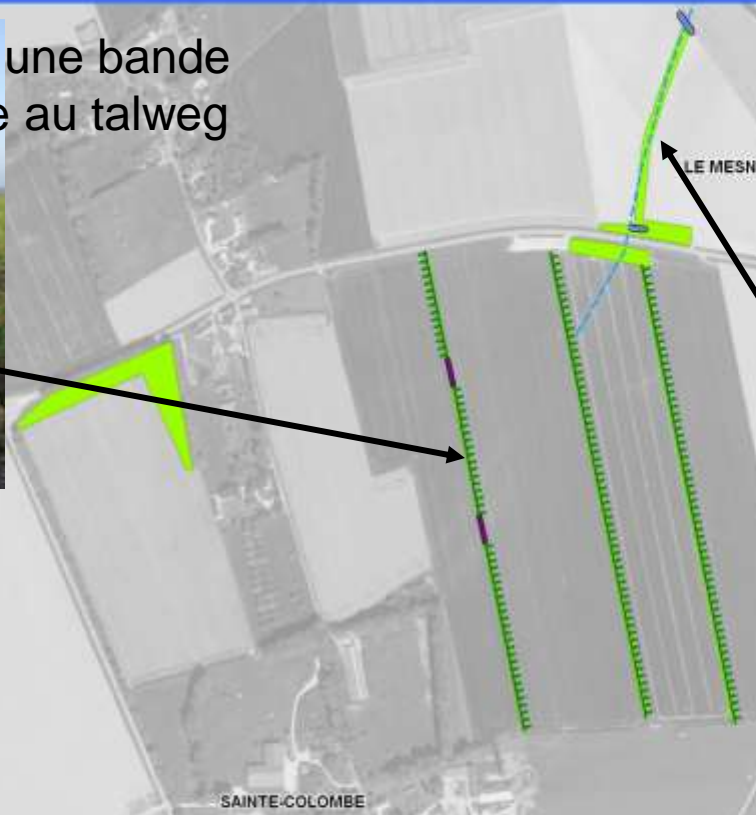
Deux fascines et haie sur une bande enherbée, perpendiculaire au talweg



Site 2



DROSAY



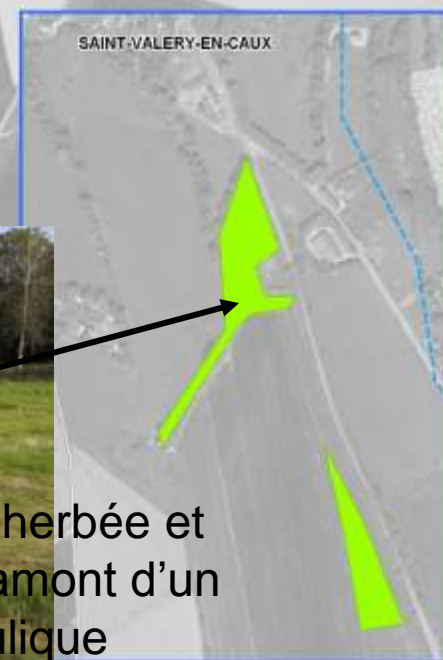
LE MESNIL

SAINTE-COLOMBE

Site 3



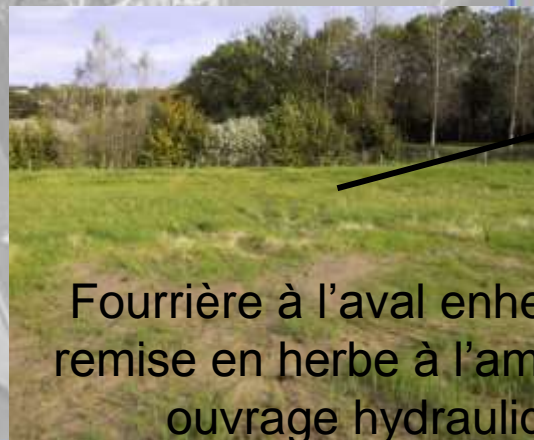
Talweg enherbé, avec talus busé à l'aval



SAINT-VALERY-EN-CAUX



Remise en herbe avec saules en TTCR dans le talweg, à l'amont d'un ouvrage hydraulique



Fourrière à l'aval enherbée et remise en herbe à l'amont d'un ouvrage hydraulique