



# Réunion d'information

## Gestion quantitative

### Le protocole de 2011

13 juin 2016

---

**DDT 16 – SEER**

---

**Unité Eau & Agriculture**

---



Ressources, territoires et habitats  
Énergie et climat  
Prévention des risques  
Développement durable  
Infrastructures, transports et mer

**Présent  
pour  
l'avenir**

Ministère de l'Écologie, du Développement durable et de l'Énergie

<http://www.charente.gouv.fr/Politiques-publiques/Environnement/Gestion-de-l-eau>

# Présentation

---

**Le protocole d'accord entre l'état  
et la profession agricole**

**ou**

**La réforme des volumes prélevables  
dans les cours d'eau et les nappes d'accompagnement  
Mise en place des organismes uniques  
par unité de gestion**

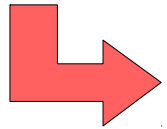
↪ **Concerne la Région Poitou Charentes**  
*(Bassin Adour Garonne)*

↪ **Signé le 21 juin 2011** par le Préfet de Région (86), Préfets  
des départements 16,17,79 et les Présidents des 4  
Chambre d'Agriculture

# Déroulement

---

**Réunion de concertation, en 2011, entre les services de l'état, sous l'autorité des préfets coordonnateurs de sous-bassins et la profession agricole (représenté en particulier par chambre d'agriculture)**



**Rédaction d'un protocole d'accord encadrant la réforme des volumes prélevables**

**La réduction des volumes s'accompagne :**

- ↳ de mesures de modification d'assolement
- ↳ d'un développement de techniques agricoles économes en eau
- ↳ de mesures agro-environnementales
- ↳ d'un programme de mise en place de réserves de substitution

# *Bilan de la concertation*

---

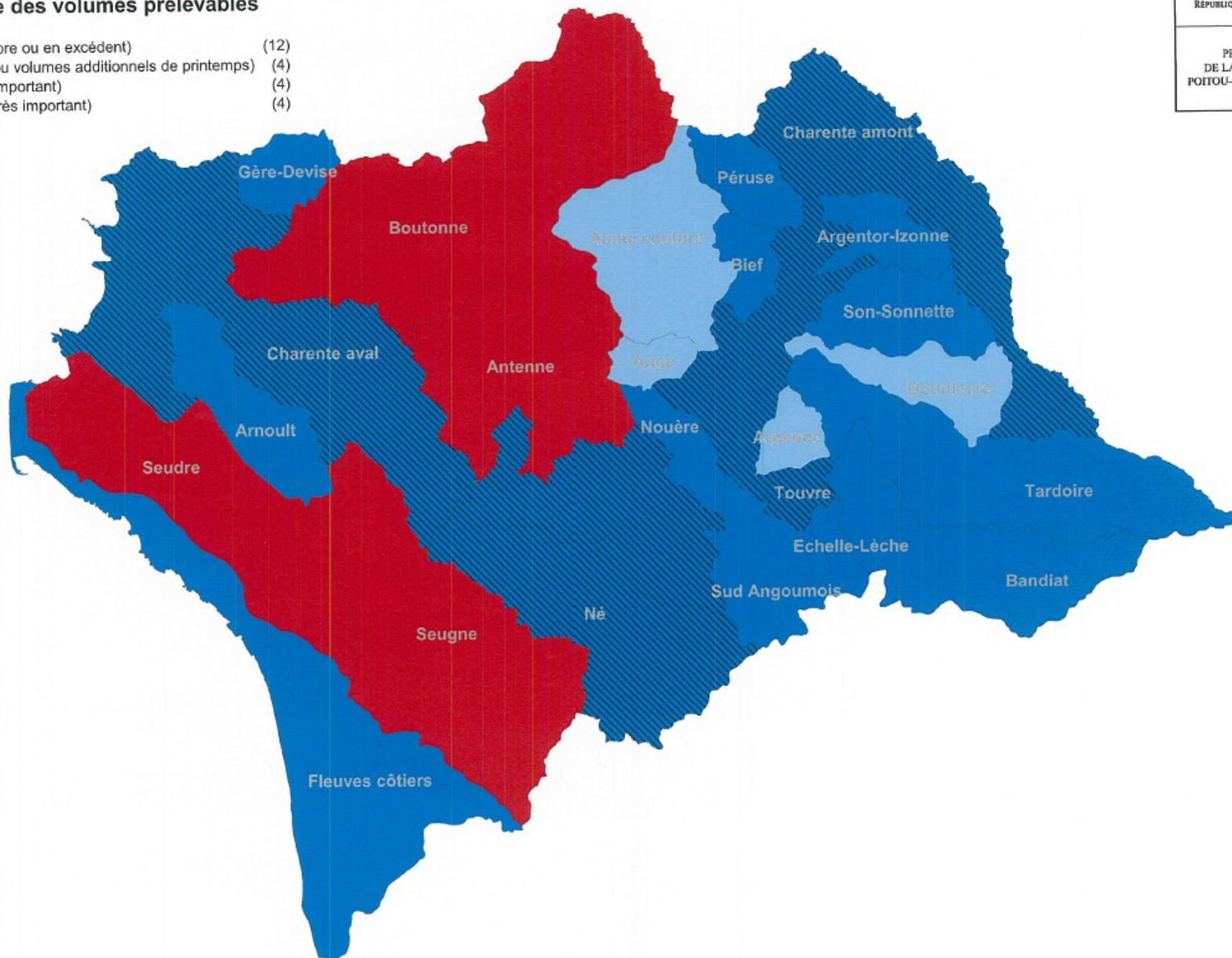
## **Classement en 4 niveaux :**

- 1. Bassins ne nécessitant pas d'adaptation**
- 2. Bassins nécessitant des ajustements**
- 3. Bassins nécessitant un report à 2017**
- 4. Bassins nécessitant un report à 2021**

## région Poitou-Charentes - bassin Adour-Garonne

### Objectifs d'atteinte des volumes prélevables





- 2015 (bassins à l'équilibre ou en excédent) (12)
- 2015 (VP modulables ou volumes additionnels de printemps) (4)
- 2017 (bassins à écart important) (4)
- 2020 (bassins à écart très important) (4)





**Région Poitou-Charentes - Bassin Adour-Garonne**  
**Objectifs d'atteinte des volumes prélevables dans les cours d'eau et nappes d'accompagnement**  
**Calibrage estimé des mesures d'accompagnement**

| Bassin   | Unité de gestion |                                | Volume prélevable en Mm3 | Réserves de substitution*** | MAEt "Désirrigation"**** | Classement |
|----------|------------------|--------------------------------|--------------------------|-----------------------------|--------------------------|------------|
|          | N°               | Intitulé                       |                          |                             |                          |            |
| Charente | 187              | Charente amont                 | 23,90                    |                             |                          |            |
| Charente | 192              | Son-Sonnette                   | 0,80                     |                             |                          |            |
| Charente | 191              | Argentor-Izonne                | 0,60                     |                             |                          |            |
| Charente | 188              | Péruse                         | 1,62                     |                             |                          |            |
| Charente | 190              | Bief                           | 0,20                     | 1,50                        | 0,22                     |            |
| Charente | 195              | Bandiat                        | 0,32                     |                             |                          |            |
| Charente | 199              | Tardoire                       | 0,50                     |                             |                          |            |
| Charente | 198              | Touvre                         | 0,55                     |                             |                          |            |
| Charente | 197              | Echelle - Lèche                | 0,15                     |                             |                          |            |
| Charente |                  | Karst                          | <i>cf texte</i>          |                             |                          |            |
| Charente | 186              | Sud Angoumois                  | 0,76                     |                             |                          |            |
| Charente | 183              | Nouère                         | 0,32                     | 0,29                        | 0,25                     |            |
| Charente | 200              | Charente aval                  | 14,78                    | 1,50*                       | 0,50                     |            |
| Charente | 182              | Né                             | 0,30                     | 0,20                        | 0,60                     |            |
| Charente | 179              | Arnoult                        | 8,20                     |                             |                          |            |
| Charente | 178              | Gère-Devise                    | 2,75                     |                             |                          |            |
| Seudre   | 156              | Fleuves côtiers                | 2,20                     |                             |                          |            |
| Charente | 196              | Bonnieure                      | 0,12                     | 0,20                        | 0,22                     |            |
| Charente | 189              | Aume couture                   | 2,57                     | 1,65                        | 2,42                     |            |
| Charente | 193              | Argence                        | 0,20                     | 0,35                        | 0,02                     |            |
| Charente | 201              | Auge                           | 0,30                     | 0,40                        | 0,40                     |            |
| Charente | 185              | Antenne                        | 2,15                     | 2,00                        | 1,69                     |            |
| Charente | 181              | Seugne                         | 5,70                     | 3,00                        | 2,34                     |            |
| Seudre   | 144              | Seudre                         | 2,94                     | 3,00                        | 2,45                     |            |
| Charente | 17               | Boutonne (hors Infra-Toarcien) | 3,8**                    | 8,10                        | 2,45                     |            |

|   |   |
|---|---|
|  | 2015 (bassins à l'équilibre ou en excédent)                           |
|  | 2015 (volume prélevable modulable ou volume additionnel de printemps) |
|  | 2017 (bassins à écart important)                                      |
|  | 2021 (bassins à écart très important)                                 |

\* dont 0,9 Mm3 permettant de transférer les volumes agricoles actuellement prélevés dans le Cénomaniens pour l'eau potable

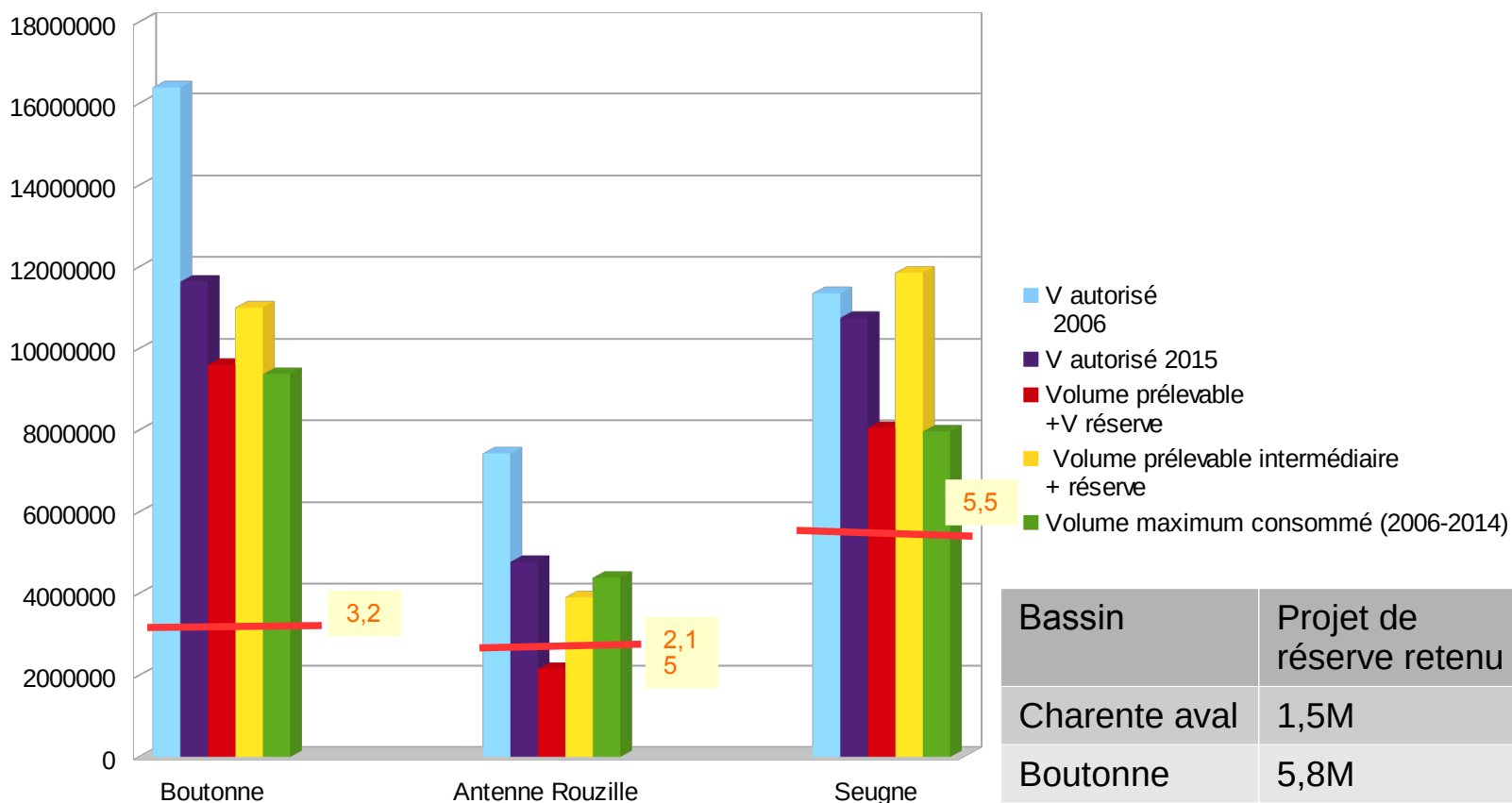
\*\* Il s'agit de la valeur haute de la fourchette du volume prélevable (de 0,75 à 3,8 Mm3) adopté par le SAGE le 11 janvier 2010.

\*\*\* volumes estimés et fongibles

# Gestion structurelle

## La gestion en Charente-Maritime

### Bassins à échéance 2021

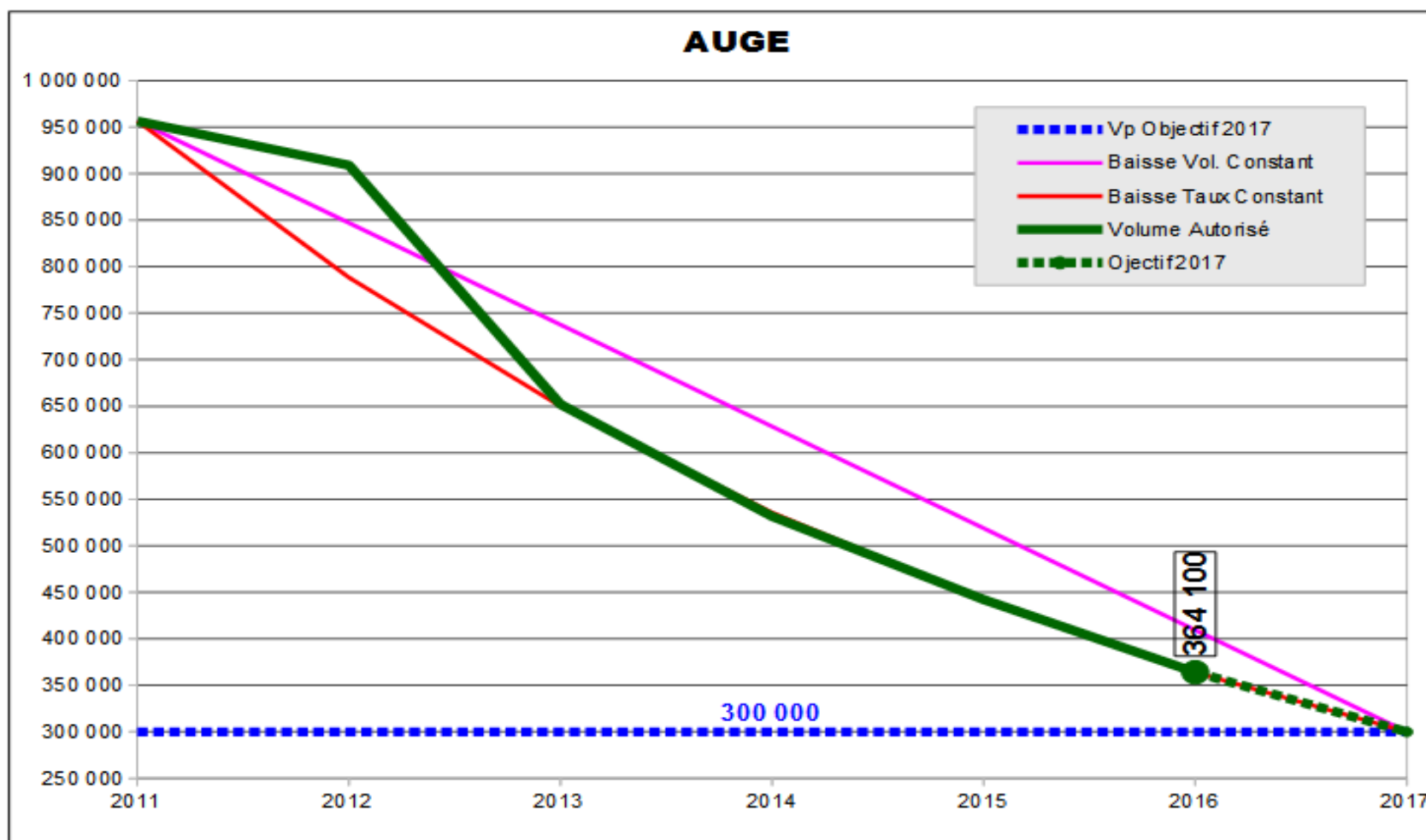


| Bassin        | Projet de réserve retenu | Projet de territoire |
|---------------|--------------------------|----------------------|
| Charente aval | 1,5M                     | À l'étude            |
| Boutonne      | 5,8M                     | En cours             |
| Seugne        | 3M                       | A l'étude            |

# Gestion Structurelle

## Bassins nécessitant un ajustement en Charente

### Bassin à échéance 2017





# Gestion Structurelle

## Bassins déficitaires éligibles aux projets de Retenues de Substitution

(Échéance 2017 ou 2021)

