

Web Application

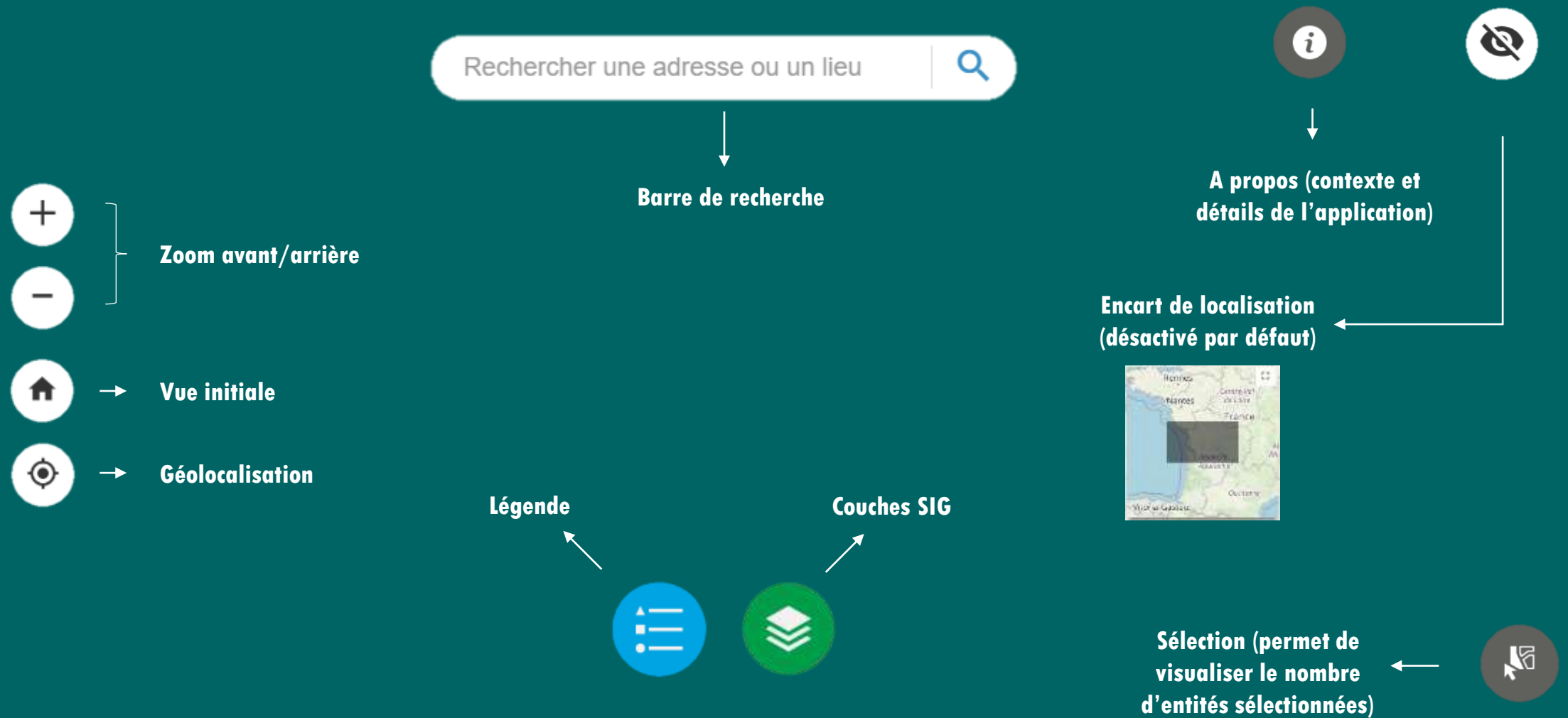
<https://amonia.maps.arcgis.com/apps/webappviewer/index.html?id=3c71b3d90f094c3db23ceb25c067729b>

Identification des ZEE sur le périmètre du SAGE Charente

Étude complémentaire 2025

TUTORIEL

PRÉSENTATION DES OUTILS

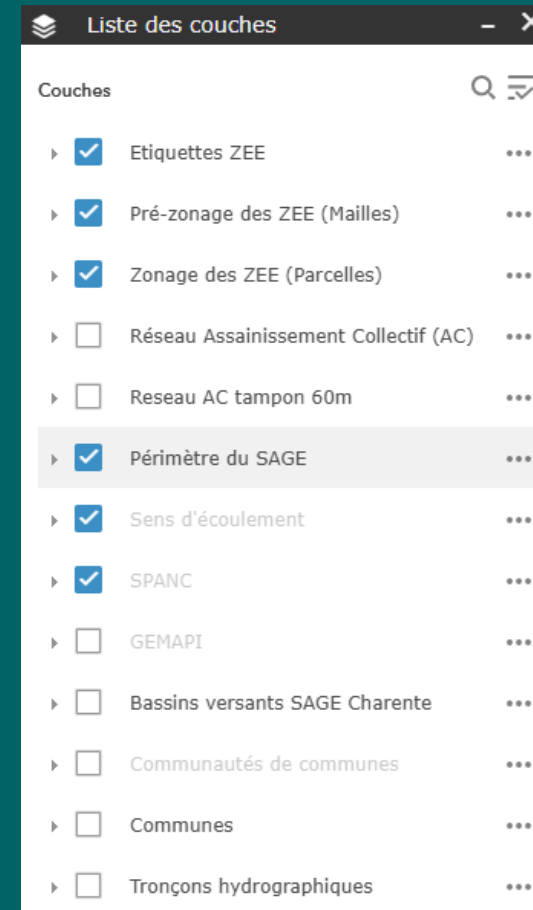


LÉGENDE



La légende reprend l'ensemble des données cartographiques visibles sur l'application. Pour chaque élément, vous retrouvez son symbole.

COUCHES SIG

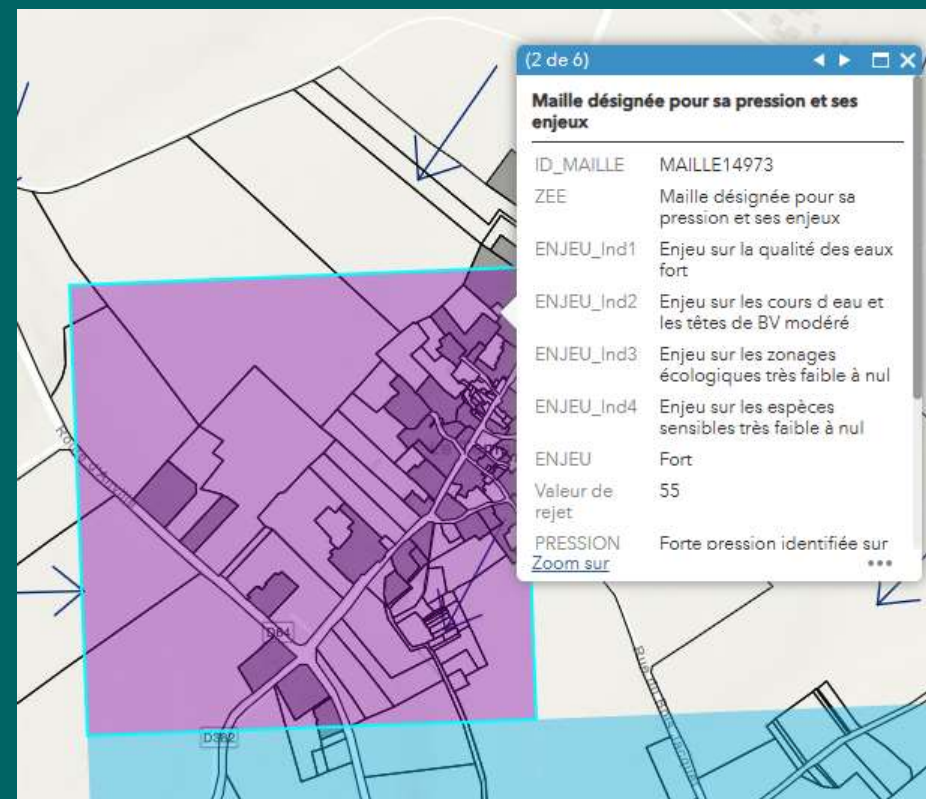
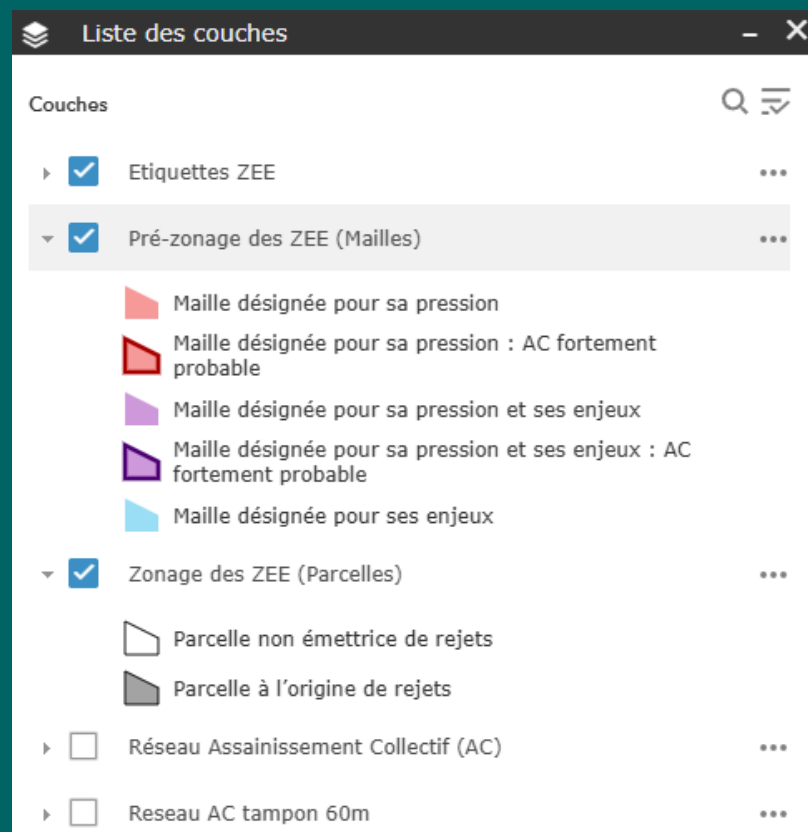


De manière générale, cette fenêtre permet d'activer et/ou désactiver la visibilité des couches présentes dans l'application. Il est également possible de dérouler la couche pour visualiser sa symbologie.

Lorsqu'une couche est « grisée », cela signifie qu'elle ne s'affiche pas à l'échelle actuelle. Par exemple, les SPANC ne s'affichent pas à l'échelle des communes.

FENÊTRE CONTEXTUELLE

Les informations des entités constituant ces couches sont visibles lorsque vous cliquez dessus.

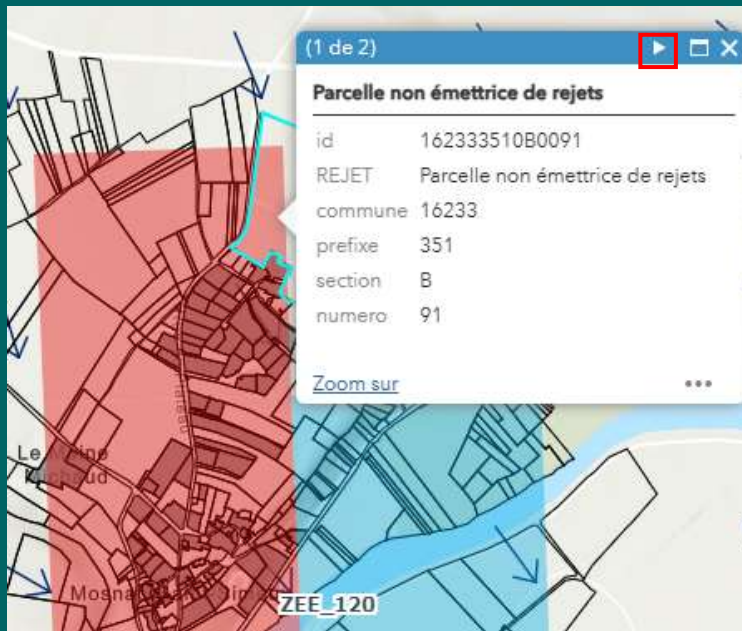


Exemple avec la Maille 14973 issue de la couche « Pré-zonage des ZEE (Mailles) »

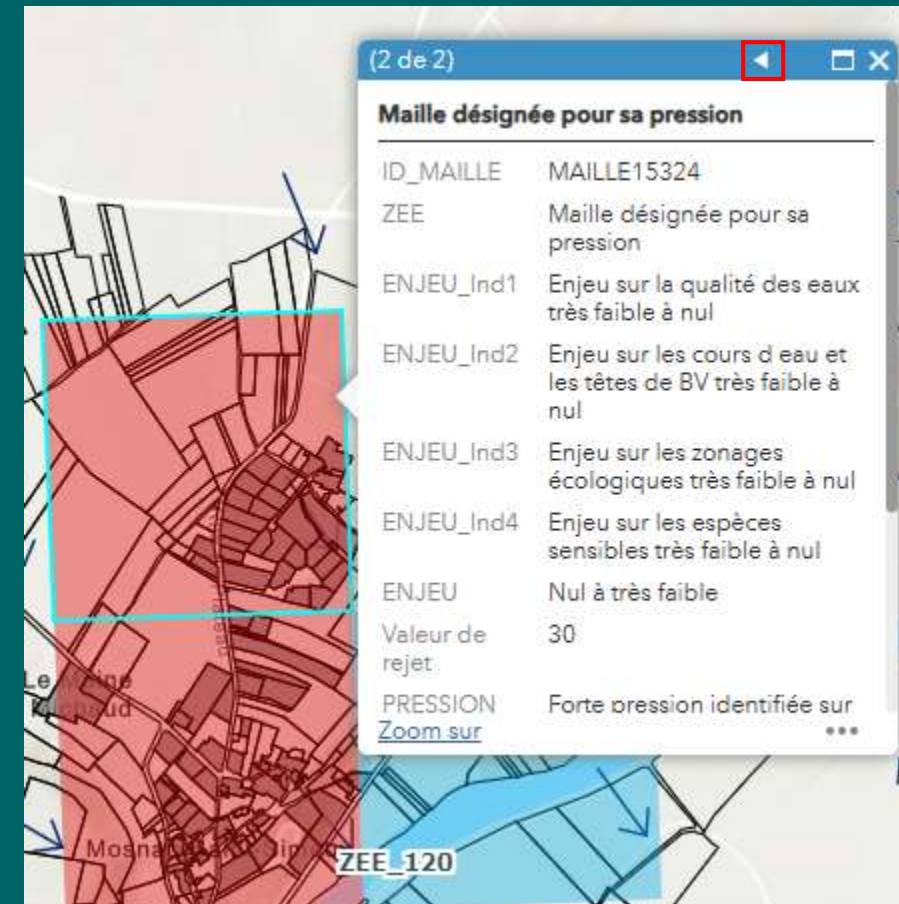
FENÊTRE CONTEXTUELLE

Lorsque vous souhaitez visualiser les informations concernant plusieurs entités superposées, il suffit de cliquer sur la flèche ► (suivant) ou ◀ (précédent). Exemple ci-contre avec ces 2 couches superposées :

Zonage des ZEE (Parcelles)



Pré-zonage des ZEE (Mailles)



FENÊTRE CONTEXTUELLE

Une fois votre territoire observé, vous pouvez faire vos retours sur les ZEE identifiées en remplissant le formulaire suivant :

<https://forms.gle/331c4tXvx582wvRx7>

Identification des ZEE pour l'Assainissement Non Collectif (ANC) - Phase de concertation août 2025 - EPTB Charente

Ce formulaire a pour objectif de recueillir les avis de chaque acteur du territoire sur le zonage des Zones à Enjeu Environnemental (ZEE) liées à l'Assainissement Non Collectif (ANC) proposé dans la cartographie interactive. Veuillez d'abord prendre connaissance de la cartographie présentée avant de remplir ce formulaire.

[Connectez-vous à Google](#) pour enregistrer votre progression. [En savoir plus](#)

* Indique une question obligatoire

Remarques sur les ZEE

Si vous souhaitez commentez des ZEE, veuillez indiquer son identifiant. Si vous souhaitez indiquer qu'une ZEE est reliée à de l'assainissement collectif, veuillez envoyer la donnée correspondante par mail en complément.

Votre réponse

La proposition de ZEE : *

- ☐ Est représentative des zones de pressions et d'enjeux de mon territoire.
- ☐ Nécessite des ajustements parcellaires.
- ☐ Nécessite de supprimer des zones car elles sont reliées à de l'AC.
- ☐ Option 4

FENÊTRE CONTEXTUELLE

Une fois votre territoire observé, vous pouvez faire vos retours sur les ZEE identifiées en remplissant le formulaire suivant :
<https://forms.gle/331c4tXvx582wvRx7>



Si vous souhaitez ajuster certaines ZEE, n'oubliez pas d'indiquer l'identifiant de la ZEE.

Exemple : Je ne suis pas d'accord avec la ZEE_103 car il y a un réseau d'assainissement collectif qui couvre l'ensemble des habitations.



Vous pouvez également commenter certaines parcelles cadastrales à l'intérieur d'une ZEE ou à l'extérieur de certaines ZEE.

Exemple : Je souhaiterais ajouter le hameau XX qui est collé à la maille de pression par soucis de cohérence et de continuité.



Si vous préférez nous faire part de vos observations au travers de capture d'écran, n'hésitez pas à nous les envoyer par mail :

jodie.mauris@amonia.fr et denis.rousset@fleuve-charente.net

Bonne analyse !