DIAGNOSTIC GLOBAL DE LA VULNERABILITE DU TERRITOIRE ARVE

FICHE DE SYNTHESE COMMUNALE

CRAZANNE

Cette fiche de synthèse communale est basée sur une représentation et une capitalisation des données faite à une échelle moins fine que l'échelle communale. Ces informations ne se substitue donc pas à la connaissance locale du territoire. Elle donne une vision d'ensemble des vulnérabilités de la commune suffisante pour en extraire des plans d'action de diminution de la vulnérabilité. De cette base, peut-être ajouté, au besoin, des correctifs ou des actualisations de l'information lorsque cela s'avère nécessaire.

DESCRIPTION :

La commune de Crazanne est soumise au risque d'inondation d'occurrence Q20, Q100 et Q1000 sur une surface respective de 44,46%, 45,14%, 45,8%. Ce qui en fait une commune fortement impactée par le risque inondation.

Le principal pôle de vulnérabilité de CRAZANNE se trouve au niveau du camping du Petit Bonheur. Vulnérabilité accrue par la présence d'une forte hauteur d'eau.

SYNTHESE DES ENJEUX HUMAINS INONDABLES :

Pour Q20

3 habitations sont présentes dans le zonage d'aléa Q20. Avec aucune habitation de plain-pied de renseignée.

Habitat	Type de batiment habitation				
CRAZANNES	Classes d'aléa				
Elevation	<0,5m	0,5m a 1m	1m a 2m	supérieur à 2m	Total
plain-pied	0	0	0	0	0
plain-pieds + etage	0	0	0	0	0
+0,5	0	0	0	0	0
+0,5m + etage	0	0	0	0	0
1 m	0	0	0	0	0
1m + etage	0	0	0	0	0
1/2 etage	0	0	0	0	0
1/2 etage + etage	0	0	0	0	0
etage	0	0	0	0	0
non renseigné	1	1	1	0	3
Total	1	1	1	0	3

Pour Q100

3 habitations sont présentes dans le zonage d'aléa Q20. Avec aucune habitation de plain-pied de renseignée.

Habitat	Type de batiment habitation				
CRAZANNES	Classes d'aléa				
Elevation	<0,5m	0,5m a 1m	1m a 2m	>2m	Total
plain-pied	0	0	0	0	0
plain-pieds + etage	0	0	0	0	0
+0,5	0	0	0	0	0
+0,5m + etage	0	0	0	0	0
1 m	0	0	0	0	0
1m + etage	0	0	0	0	0
1/2 etage	0	0	0	0	0
1/2 etage + etage	0	0	0	0	0
etage	0	0	0	0	0
non renseigné	1	1	1	0	3
Total	1	1	1	0	3

SYNTHESE DES ENJEUX ECONOMIQUES INONDABLES :

Pour Q20

Aucune activité est présente dans le zonage d'aléa Q20.

Activite	Type de batiment d'activite				
CRAZANNES	Classes d'aléa				
Elevation	<0,5m	0,5m a 1m	1m a 2m	supérieur à 2m	Total
plain-pied	0	0	0	0	0
plain-pieds + etage	0	0	0	0	0
+0,5	0	0	0	0	0
+0,5m + etage	0	0	0	0	0
1 m	0	0	0	0	0
1m + etage	0	0	0	0	0
1/2 etage	0	0	0	0	0
1/2 etage + etage	0	0	0	0	0
etage	0	0	0	0	0
non renseigné	0	0	0	0	0
Total	0	0	0	0	0

Pour Q100

Aucune activité est présente dans le zonage d'aléa Q100.

Activite	Type de batiment d'activite				
CRAZANNES	Classes d'aléa				
Elevation	<0,5m	0,5m a 1m	1m a 2m	>2m	Total
plain-pied	0	0	0	0	0
plain-pieds + etage	0	0	0	0	0
+0,5	0	0	0	0	0
+0,5m + etage	0	0	0	0	0
1 m	0	0	0	0	0
1m + etage	0	0	0	0	0
1/2 etage	0	0	0	0	0
1/2 etage + etage	0	0	0	0	0
etage	0	0	0	0	0
non renseigné	0	0	0	0	0
Total	0	0	0	0	0

SYNTHESE DES ENJEUX OPERATIONNELS INONDABLES :

Pour Q20

Aucun bâtiment utile à la gestion crise est impacté par un événement d'occurrence Q20.

Pour Q100

Aucun bâtiment utile à la gestion crise est impacté par un événement d'occurrence Q100.

Cartographie des points de vulnérabilité :

Catographie par commune de l'objectif 1 : securité des personnes au sein du bâtiment Q20 CRAZANNES

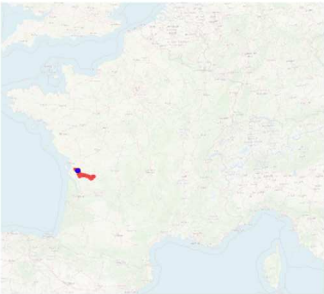

LEGENDE

Perimetre_Etude

Communes_etude

Niveau d'indce

- 0 - 0
- 0 - 1
- 1 - 2
- 2 - 3
- 3 - 4
- 4 - 5

OSGAPI

EPTB Charente

Sources

Réalisation : OSGAPI / 2022

Sources : OSGAPI / BD_Topo

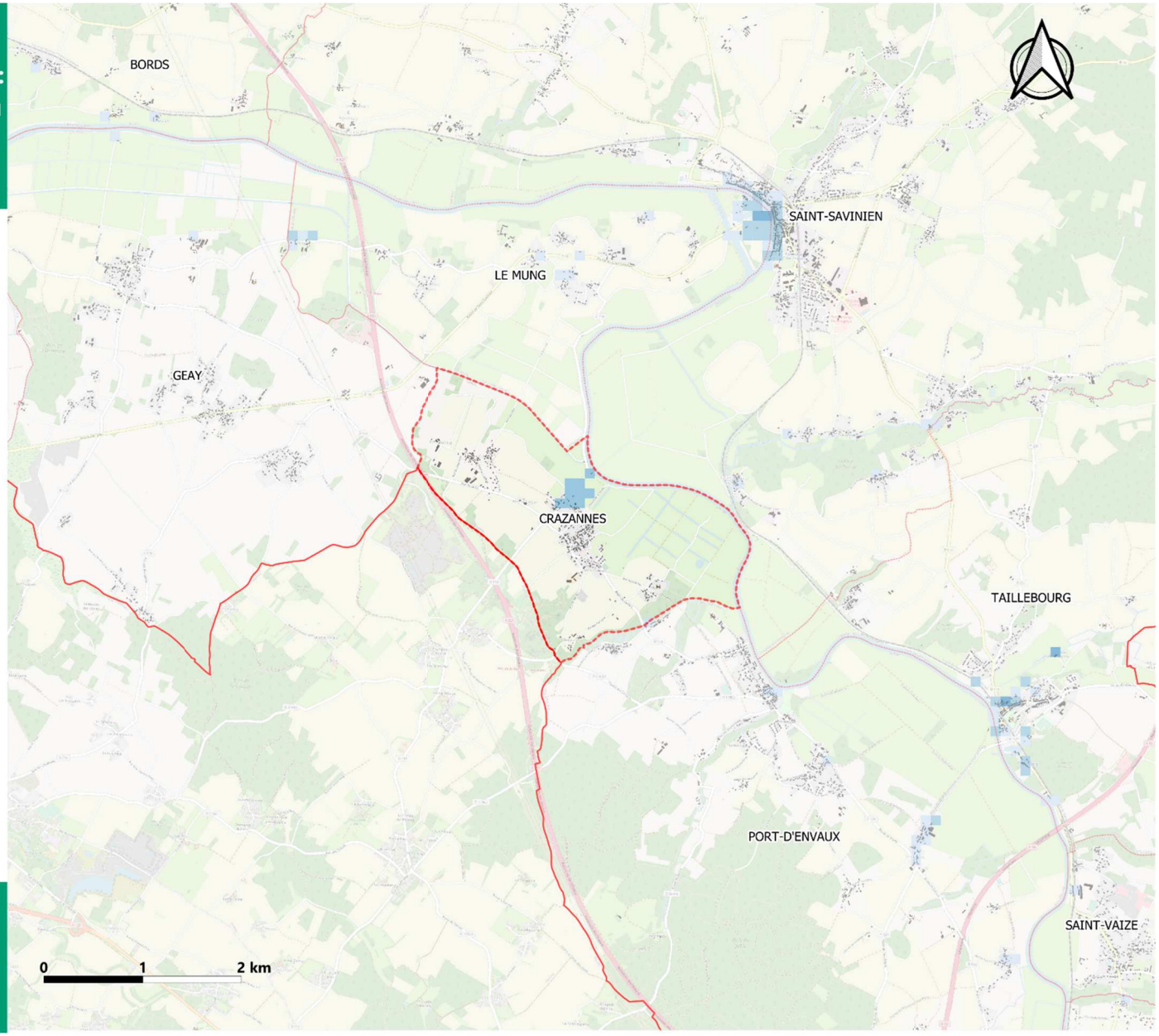

Pour Q20

Catographie par commune de l'objectif 1 : securité des personnes au sein du bâtiment Q100 CRAZANNES

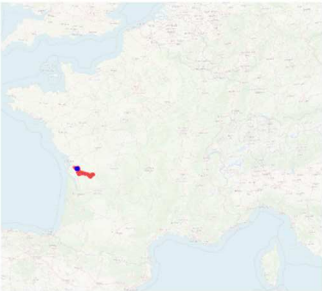

LEGENDE

Perimetre_Etude

Communes_etude

Niveau d'indce

- 0 - 0
- 0 - 1
- 1 - 2
- 2 - 3
- 3 - 4
- 4 - 5

OSGAPI

EPTB Charente

Sources

Réalisation : OSGAPI / 2022

Sources : OSGAPI / BD_Topo

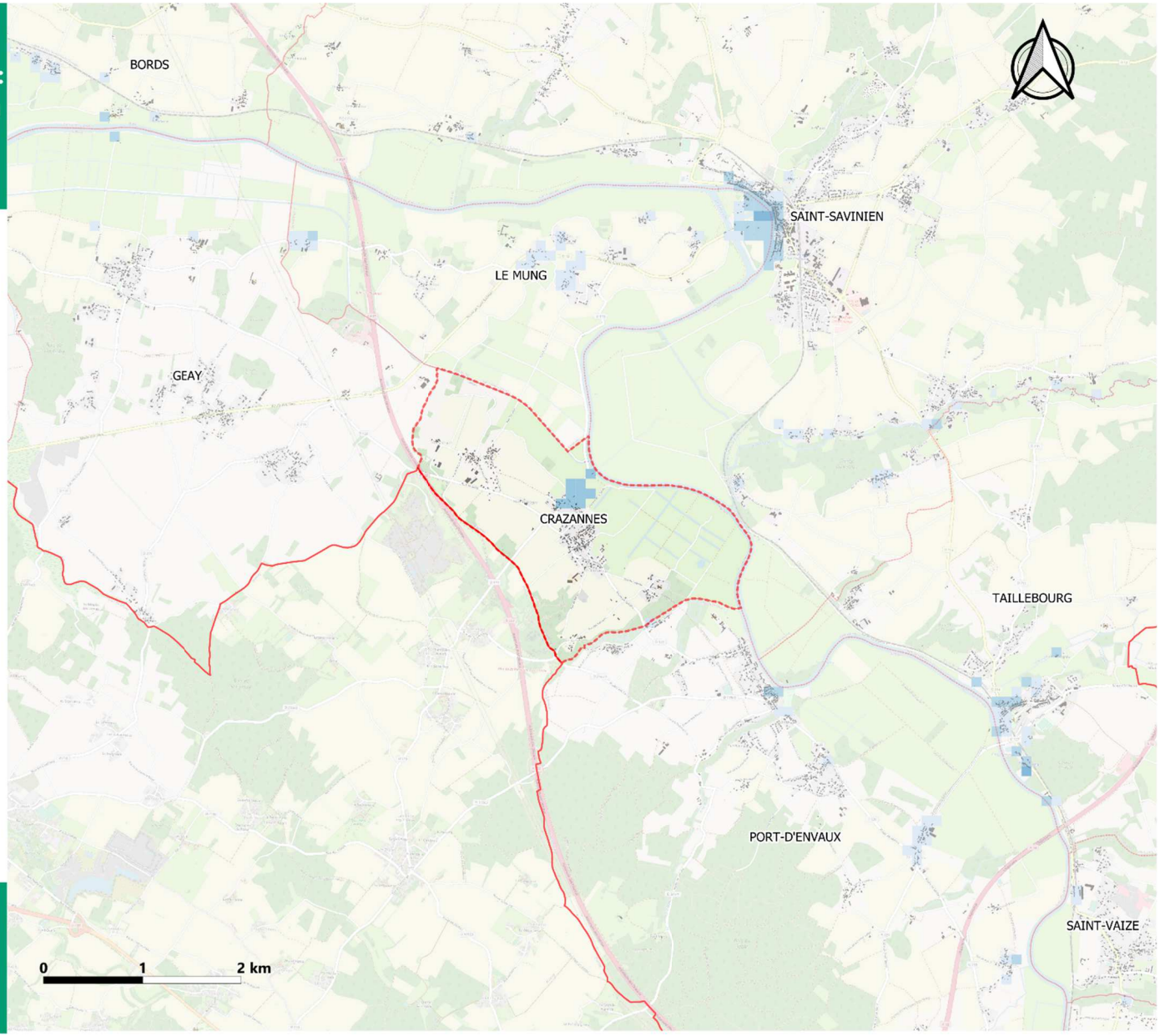

Pour Q100