

Comité de Territoire

Bilan intermédiaire du Projet de Territoire Aume-Couture

Mercredi 9 juin 2021

9h30-12h00



EPTB Charente

Etablissement Public Territorial de Bassin Charente



ORDRE DU JOUR

- 1 – Présentation du bilan intermédiaire du Projet de Territoire (version provisoire)**
- 2 – Présentation du calendrier et suite à donner**

1 – Présentation du bilan intermédiaire du Projet de Territoire (version provisoire)

Axe 1 « Animation / Communication »

Action 1.1 : Animation, coordination, suivi et évaluation de la mise en œuvre du PT

	2018	2019	2020
NB COTERR	3	1	1
NB COTECH	2	4	0

+ 5 réunions de CLE

→ Maintenir un rythme régulier des CT (min 2/an) + comité technique en amont, Renforcer coordination et contact avec les différents MO (réorganisation interne EPTB début 2021 pour renforcer animation PT Aume-Couture)

Action 1.2 : Communication et sensibilisation

	2018	2019	2020
Lettres d'info	0	0	0
Publications internet	3	1	1
Articles	0	0	0
Réunions d'info	1	1	1



→ Développer les actions de communication globale sur le projet (vidéo avec intervention des maitres d'ouvrage, réseaux sociaux, lettres d'info...)

Axe 1 « Animation / Communication »

Action 1.3 : Animations pédagogiques pour les scolaires et le grand public

Cette action n'a pas encore été mise en œuvre.

→ Action à déployer : reprendre contact avec les AEE, s'appuyer sur les initiatives existantes (Re-Resources ?)

Action 1.4 : Animation agricole

	2018	2019	2020
Nb de lettres	1	0	0
Nb de réunions	1	0	0

The screenshot shows the website of the Chamber of Agriculture of Charente. The main navigation bar includes 'COVID 19', 'DEVENIR AGRICULTEUR', 'MON EXPLOITATION', 'RÈGLEMENTATION ADMINISTR.', 'PRODUIRE' (highlighted), and 'COMMERCIALISER'. The breadcrumb trail reads: 'Vous êtes ici : Accueil > Produire > Eau, irrigation et réserves > Aume-Couture, projet de territoire'. The left sidebar lists categories: 'PRODUIRE', 'VITICULTURE', 'OENOLOGIE', 'GRANDES CULTURES', and 'EAU, IRRIGATION ET RÉSERVES'. Under 'EAU, IRRIGATION ET RÉSERVES', there are links for 'Toute l'actu sur l'eau, l'irrigation et les réserves', 'Aume-Couture, projet de territoire', 'Outils et indicateurs', and 'Irrig'Info et gestion de l'eau'. The main content area features the title 'AUME-COUTURE, PROJET DE TERRITOIRE' and a sub-header 'Projet Aume Couture' with a landscape image. Below the image is the text 'Qu'est-ce qu'un projet de territoire ?'. On the right, there is a 'NOS PUBLICATIONS' section with a yellow background, showing 'Lettre Aume Couture n°1 - Mars 2018' and a link to 'TOUTES LES PUBLICATIONS'.

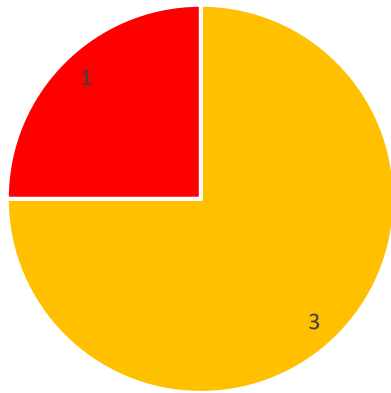
Pas de mise en place de comité technique agricole, pas de plans d'actions annuels

→ Développer l'animation, revoir l'organisation proposée initialement

Bilan de l'axe 1

fiche 1.1	Animation, coordination, suivi et évaluation de la mise en œuvre du PT	EPTB Charente	Engagée
fiche 1.2	Communication et sensibilisation	EPTB Charente et OPA	Engagée
fiche 1.3	Animations pédagogiques pour les scolaires et le grand public	Prom'Haies et AEE	Non démarrée
fiche 1.4	Animation agricole	Chambre d'Agriculture de la Charente	Engagée

Bilan axe 1



■ engagée ■ non démarrée

- Pas d'action « terminée » : actions à maintenir et à déployer tout au long de la démarche
- Renforcer animation / coordination et déployer communication globale sur le projet
- Prévoir le lancement de l'action 1.3 « Animations pédagogiques »

Axe 2 « Réduction de la P° de prélèvements en période d'été »

Action 2.1 : Diagnostic quantité et qualité et suivi individuel d'exploitation

	2018	2019	2020	Total
Nombre de diagnostics	5	0	3	8
Nombre de suivis	-	1	0	1
Exploitations utilisant des OAD	4	-	1	5

20% de l'objectif atteint en nombre de diagnostics mais concerne ~40% du VA

→ Contenu et forme du diagnostic revus en 2020

Action 2.2 : Modélisation et optimisation de la gestion de l'irrigation

Lancement de la modélisation en 2019 avec le BE Eaucéa pour évaluer l'impact des prélèvements sur la ressource en eau.

Installation de 5 sondes capacitatives, 2 sondes piézométriques et 2 sondes de mesure pour le niveau des réserves.

Module « tour d'eau » non mis en place mais restrictions volumétriques appliquées plus importantes que celles de l'AC.

→ Présentation du travail réalisé à prévoir en Comité de Territoire

Axe 2 « Réduction de la P° de prélèvements en période d'étiage »

Action 2.3 : Spécification du conseil à l'irrigation

	2018	2019	2020
Nombre de parcelles équipées de sondes sur le bassin Aume couture	5	5	5
Nombre de graphiques d'évolutions des sondes mis en ligne	31	28	42
Nombre de bilans hydriques mis en ligne	36	35	32
Nombre d'irrigants destinataires de l'information	58	58	58

Conseil sur la période estivale (de juin à septembre), pas sur la période printanière

→ **Questionnaire en ligne pour les irrigants afin de proposer des pistes d'amélioration ?**

Action 2.4 : Etude des potentialités de la télédétection pour la gestion des ressources et de l'irrigation

Cette action n'a pas encore été mise en œuvre.

→ **Réalisation prévue fin 2021**

Axe 2 « Réduction de la P° de prélèvements en période d'étiage »

Action 2.5 : Etude sur la révision des seuils de gestion

Etude portée par l'EPTB Charente et production d'un rapport réalisé par Setec Hydratec, intégrant les propositions d'expérimentation vues en réunions de concertation (3 comités de territoire et 4 comités techniques)

Propositions validées en CLE (20/02/2020) pour une première année d'expérimentation

Présentation du bilan de la première année « test » et validation de la poursuite de l'expérimentation pour l'étiage 2021 en Comité de Territoire et en CLE (23/03/2021)

→ **Action Terminée, expérimentation à poursuivre et bilan à présenter au CT et à la CLE**

Action 2.6 : Création de réserves de substitution

Arrêté portant autorisation environnementale unique délivré à l'ASA Aume-Couture publié le 20 janvier 2021 pour la création de 9 réserves (volume de 1 640 225 m³ et bénéficiant à 22 exploitants)

Recours contentieux déposé

→ **Suivi de l'état d'avancement du dossier, informations à présenter en CT**



Axe 2 « Réduction de la P° de prélèvements en période d'étiage »

Action 2.7 : Définition et modalités de gestion de l'irrigation

Réalisation du PAR

Enquête menée en 2018 pour la stratégie de baisse progressive du VP:

VP initial : 2,57 Mm³

Baisse du VP de 300 000 m³ en 2018 soit un VP de 2,27 Mm³

Volume de gestion de 1,87 Mm³ mis en œuvre à la mise en eau des RS

➔ Mise en place du PAR : action règlementaire, plutôt réorienter sur les aspects communication et information ?

Action 2.8 : Investissement dans du matériel d'optimisation de l'irrigation

Plan de relance irrigation : demande de 2 exploitations ayant leur siège d'exploitation sur le BV

PVE (Plan Vegetal Environnement): demande de 3 exploitations (sièges hors BV mais parcelles sur le territoire) pour sonde capacitive, système brise jet régulation électronique sur enrouleur

➔ Suivi des appels à projets, contacter les OPA, suivi des demandes auprès de la DDT16

ANNEXE 2 : OUGC COGESTEAU - PAR 2021-2022

Ressource	Zonotyp	Code_PDE	RamenBassin	Code_PDE	Code_LAI	Code_PDE	Dept	Comm_Paris	Localit_Paris	Code_Paris	Ch.BRS	Ch.BRS	Ch.BRS
EALX SUPERFICIELLES	ALME-COUTURE	OUV-16-SU-AC-016	EARL DE LA CLIE	PT-16-SU-AC-024	46021	604202	16	ERBEY	Duval du jûr	34 9721		120	19 890
EALX SUPERFICIELLES	ALME-COUTURE	OUV-16-SU-AC-018	SCEA DES ALLARDS	46086	601367	16	PAIZAY NAUDOUIN-EMBOURIE	Les Alerats	ZY 0149	086040197		120	4 286
EALX SUPERFICIELLES	ALME-COUTURE	OUV-16-SU-AC-019	EARL DES BOLLÉAUX	46039	604209	16	SAINTE-FRAGNE	Les Varannes	ZK 0063			120	26 802
EALX SUPERFICIELLES	ALME-COUTURE	OUV-16-SU-AC-020	SCEA DU CHALAUD	46195	603740	16	VERDOLLE	La Collard	ZA 0053			100	41 674
EALX SUPERFICIELLES	ALME-COUTURE	OUV-16-SU-AC-021	EARL DU CHAMP GONIAUX	47028	604191	16	ERBEY	La Fricotterie	18 1016			80	13 074
EALX SUPERFICIELLES	ALME-COUTURE	OUV-16-SU-AC-022	SCEA LA FONT BRISSON	46086	604206	16	SAINTE-FRAGNE	Métagau	3E 0218			60	20 000
EALX SUPERFICIELLES	ALME-COUTURE	OUV-16-SU-AC-023	SCEA LA FONT BRISSON	47011	633435	16	MARILLAC-LANVILLE	Lange	AC 0071			130	40 800
EALX SUPERFICIELLES	ALME-COUTURE	OUV-16-SU-AC-023	SCEA DU LOGIS DES RENARDIÈRES	46038	604240	16	ERBEY	Fontaine de Blaine	ZD 0024			100	116 491
EALX SUPERFICIELLES	ALME-COUTURE	OUV-16-SU-AC-024	EARL DU PRE DE L'ANDONNE	46195	603740	16	VERDOLLE	La Collard	ZA 0053			100	44 764
EALX SUPERFICIELLES	ALME-COUTURE	OUV-16-SU-AC-024	EARL DU PRE DE L'ANDONNE	46200	603721	16	VERDOLLE	Bel Air	AE 0015			100	12 631
EALX SUPERFICIELLES	ALME-COUTURE	OUV-16-SU-AC-025	EARL GOOY	46763	604230	16	SAINTE-FRAGNE	Fontaine des Auzergans	3C 0156			100	45 797
EALX SUPERFICIELLES	ALME-COUTURE	OUV-16-SU-AC-026	EARL PRUD'HOMME	46048	604219	16	SAINTE-FRAGNE	Culsson	YD 0025			80	47 920
EALX SUPERFICIELLES	ALME-COUTURE	OUV-16-SU-AC-028	EARL PRUD'HOMME	46056	604865	16	BRETTES	Les Herminettes	ZD 0044	0601100210		100	28 111
EALX SUPERFICIELLES	ALME-COUTURE	OUV-16-SU-AC-029	SCEA GAUCOUONILLE Jean Claude	47130	604277	16	SOUVIGNÉ	Les Renardières	D 0284			60	11 864
EALX SUPERFICIELLES	ALME-COUTURE	OUV-16-SU-AC-030	EARL DES OLIVETTES	46754	604210	16	SAINTE-FRAGNE	Chantenotte	3C 0068			130	18 200
EALX SUPERFICIELLES	ALME-COUTURE	OUV-16-SU-AC-031	GAGC DES ORNEAUX	46879	604040	16	SAINTE-FRAGNE	Brand	ZH 0023			100	63 804
EALX SUPERFICIELLES	ALME-COUTURE	OUV-16-SU-AC-031	GAGC DES ORNEAUX	46870	604178	16	SAINTE-FRAGNE	Jardol	1B 0027			80	15 862
EALX SUPERFICIELLES	ALME-COUTURE	OUV-16-SU-AC-031	GAGC DES ORNEAUX	46870	603974	16	ORADOUR	Coudret	AD 0131			80	23 287
EALX SUPERFICIELLES	ALME-COUTURE	OUV-16-SU-AC-031	GAGC DES ORNEAUX	46873	603939	16	ORADOUR	Coudret	AD 0131			110	42 123
EALX SUPERFICIELLES	ALME-COUTURE	OUV-16-SU-AC-032	SCEA LE FOUR DU BREUIL	46235	603012	16	VERDOLLE	Le Breuil	AI 0358			100	34 248
EALX SUPERFICIELLES	ALME-COUTURE	OUV-16-SU-AC-033	SCEA DU BREUIL TONN	46740	605008	16	PAIZAY NAUDOUIN-EMBOURIE	Mémoire de France	ZY 0074	0600401026		70	34 616
EALX SUPERFICIELLES	ALME-COUTURE	OUV-16-SU-AC-033	SCEA DU BREUIL TONN	46753	605000	16	PAIZAY NAUDOUIN-EMBOURIE	Gare de Breuil-Tonn	ZY 0074	0601100223		100	28 870
EALX SUPERFICIELLES	ALME-COUTURE	OUV-16-SU-AC-034	SCEA DU CHAMP DU FRENE	46716	604700	16	LONHRE	Villeneuve	3D 0076	0600800086		80	120 343
EALX SUPERFICIELLES	ALME-COUTURE	OUV-16-SU-AC-035	EARL DU GALMENT	46184	603900	16	BARBEZIÈRES	La Pluie	3C 0031			70	13 890

Axe 2 « Réduction de la P° de prélèvements en période d'étiage »


Action 2.9 : Proposition d'harmonisation des règles de remplissage des réserves de substitution existantes et en projet

Etude portée par l'ASA Aume-Couture et production d'une note réalisée par la CACG en juillet 2018, reprenant les conclusions des réunions de concertation

Présentation en comité de territoire (17/09/2018) et en CLE (11/04/2019)

Indicateurs et seuils de gestion mis en application lorsque les réserves de substitution intégrées dans le PT seront mises en service

→ **Action Terminée**



Action 2.10 : Animation MAEC Irrig 04 et Irrig 05

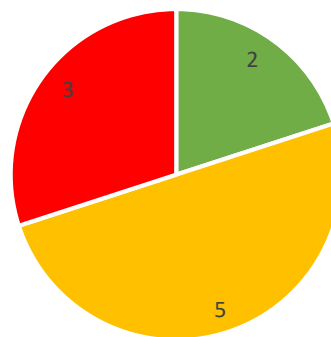
Aucune contractualisation n'a été engagée sur ces MAEC pour la période 2015-2020.

→ **Faire le point sur les MAEC à venir ?**

Bilan de l'axe 2

fiche 2.1	Diagnostic quantité et qualité et suivi individuel d'exploitation	CA16 et OPA	Engagée
fiche 2.2	Modélisation et optimisation de la gestion de l'irrigation	COGEST'EAU et EPTB Charente	Engagée
fiche 2.3	Spécification du conseil à l'irrigation	CA16	Engagée
fiche 2.4	Etude des potentialités de la télédétection pour la gestion des ressources et de l'irrigation	CA16	Non démarrée
fiche 2.5	Etude sur la révision des seuils de gestion	EPTB Charente	Terminée
fiche 2.6	Création de réserves de substitution	ASA Aume-Couture	Engagée
fiche 2.7	Définition et modalités de gestion de l'irrigation	COGEST'EAU	Engagée
fiche 2.8	Investissement dans du matériel d'optimisation de l'irrigation	Irrigants	Non démarrée
fiche 2.9	Proposition d'harmonisation des règles de remplissage des réserves de substitution existantes et en projet	EPTB Charente	Terminée
fiche 2.10	Animation MAEC Irrig 04 et Irrig 05	Opérateurs MAEC (SIAEP sur l'AAC)	Non démarrée

Bilan axe 2



■ terminée ■ engagée ■ non démarrée

Axe 3 « Animation et maîtrise foncière/d'usage »

Action 3.1 : Cartographie et priorisation des parcelles

Mise en place du « groupe foncier », Identification de **9 périmètres d'intérêt** représentant une surface de **685 ha**

Présentation en Comité de Territoire et validation par le Conseil Scientifique et Technique du CEN

→ **Action Terminée**

Action 3.2 : Animation foncière

L'animation foncière a été lancée en **2020 sur 5 périmètres**.

Présentation du Projet de Territoire en comité technique SAFER (septembre 2020)

~ 9 ha attribués au CEN, représentant 14 parcelles sur 5 périmètres différents

→ **Animation foncière à poursuivre : totalité des périmètres à animer (d'ici fin 2021), maintien du groupe foncier**

Action 3.3 : Veille foncière

Convention existante entre le CEN et la SAFER, actuellement en cours d'actualisation

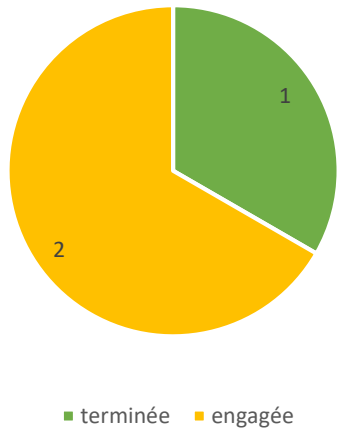
Convention en cours pour le SMABACAB et le SIAEP NOC

→ **Convention à finaliser, intégration de la SAFER au groupe foncier et participation aux réunions du Comité de Territoire**

Bilan de l'axe 3

fiche 3.1	Cartographie et priorisation des parcelles	CA16 et CEN	Terminée
fiche 3.2	Animation foncière	CEN et SMABACAB	Engagée
fiche 3.3	Veille foncière	SMABACAB, CEN, SIAEP	Engagée

Bilan axe 3



→ L'identification des périmètres d'intérêt est considérée comme finalisée

→ L'animation et la veille foncière doivent être menées tout au long de la démarche

→ Maintenir un rythme régulier pour les réunions du groupe foncier

Axe 4 « Restauration de la fonctionnalité des milieux »

Action 4.1 : Restauration hydromorphologique des lits des cours d'eau



Restauration de 250 mètres linéaires sur la Divise et de 250 mètres linéaires sur le Siarne



La Divise avant/après travaux



Le Siarne avant/après travaux

→ Prolongement sur des linéaires plus conséquents en 2021 (1km sur la Divise) et en 2023 (500 m sur le Siarne), dans le cadre du PPG du SMABACAB

Axe 4 « Restauration de la fonctionnalité des milieux »

Action 4.2 : Elaboration et mise en œuvre des plans de gestion pour préserver et restaurer les zones humides

Cette action n'a pas encore été mise en œuvre. En effet, il est nécessaire de déployer au préalable les actions de l'axe 3.

→ **Se concentrer sur l'animation et la veille foncière dans un premier temps**

Action 4.3 : Amélioration de la continuité écologique

Cette action n'a pas encore été mise en œuvre. Cependant, elles sont intégrées au PPG du SMABACAB

→ **la réalisation du bras de contournement du Clapet des Picots est prévue pour 2025, et les solutions d'aménagement des vannes du Gué de Jean Faure pour 2022.**

Action 4.4 : Etude d'aménagement des versants

Cette action n'a pas encore été mise en œuvre.

Au préalable, l'EPTB Charente a engagé:

- Une étude sur le « **ralentissement dynamique** des crues du BV de la Charente » en 2019
- La rédaction **d'un guide « cheminement »** dans le cadre de la mise en œuvre du SAGE Charente

→ **Action reportée, dans l'attente de la finalisation des travaux pré-cités**

Axe 4 « Restauration de la fonctionnalité des milieux »

Action 4.5 : Diagnostic d'aménagement parcellaire à l'échelle de l'exploitation

Indicateurs 2018-2020		
	Nombre de diagnostics d'aménagements parcellaires	12
Types d'aménagements et quantités	Haie simple	615 ml
	Haie double	4 835 ml
	Bande auxiliaires de cultures semée	6,84 ha
	Jachère mellifère	2,22 ha
	Verger en fruitier	28 arbres
	Alignement d'arbre en arbre	32 arbres

→ **Maintenir la dynamique et assurer le suivi (taille, entretien) des haies plantées**

Action 4.6 : Evaluer l'impact technique et économique des aménagements hydrauliques sur le parcellaire agricole du BV

Cette action n'a pas encore été mise en œuvre. En effet, la mise en place de cette action ne sera pertinente que lorsque des travaux seront réalisés au niveau du lit majeur des cours d'eau.

→ **Se concentrer sur l'animation et la veille foncière dans un premier temps**

Action 4.7 : Programme de plantations champêtres

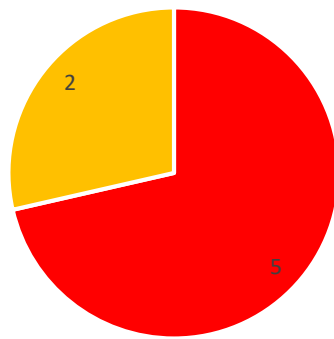
Cette action n'a pas encore été mise en œuvre. Cependant des actions de plantations ont été réalisées sur le bassin de l'Aume-Couture (cf action 4.5)

→ **Organisation d'une rencontre avec Prom'haies et/ou autres AEE**

Bilan de l'axe 4

fiche 4.1	Restauration hydromorphologique des lits des cours d'eau	SMABACAB	Engagée
fiche 4.2	Elaboration et mise en œuvre des plans de gestion pour préserver et restaurer les zones humides	SMABACAB et CEN	Non démarrée
fiche 4.3	Amélioration de la continuité écologique	SMABACAB	Non démarrée
fiche 4.4	Etude d'aménagement des versants	EPTB Charente	Non démarrée
fiche 4.5	Diagnostic d'aménagement parcellaire à l'échelle de l'exploitation	CA16	Engagée
fiche 4.6	Evaluer l'impact technique et économique des aménagements hydrauliques sur le parcellaire agricole du BV	CA16	Non démarrée
fiche 4.7	Programme de plantations champêtres	Prom'Haies	Non démarrée

Bilan axe 4



■ non démarrée ■ engagée

→ Une majorité d'actions « non démarrées », ce qui s'explique par :

- Le fait qu'elles sont dépendantes de la bonne réalisation de l'axe 3 « foncier »
- La structuration du SMABACAB (création en 2019, regroupement de 3 syndicats, rédaction du PPG...) qui est porteur de 3 actions qui sont donc prévues sur les années à venir

Axe 5 « Amélioration de la qualité des eaux »

Action 5.1 : Signature d'une charte de bonnes pratiques par les irrigants

Cette action n'a pas encore été mise en œuvre.

→ **A maintenir ? Favoriser les « bonnes pratiques » via des démarches existantes comme le programme Re-Sources ?**

Action 5.2 : Diagnostic qualité et suivi individuel d'exploitation

47 diagnostics réalisés sur l'AAC de Moulin Neuf (40% des exploitants rencontrés sont irrigants)

👉 Une enquête auprès des agriculteur · rice · s

SAU enquêtée	4 967 ha
% de la SAU totale de l'AAC	43%
Exploitations agricoles	47
Dont ateliers d'élevage	11 (2 bovins lait, 7 caprins, 1 porcs, 1 volailles)

→ **Nouveau programme d'actions Re-Sources depuis 2019, favoriser la coordination et la complémentarité des actions**

Axe 5 « Amélioration de la qualité des eaux »

Action 5.3 : Accompagnement collectif des agriculteurs

Constitution d'un groupe technique "réduction des intrants et optimisation du potentiel agro-écologique des exploitations »
+ Organisation d'une formation HVE (06 et 22 Novembre 2018)

Animation groupe technique de Brettes labellisé "GIEE" (diminution des intrants, désherbage mécanique, favoriser les pollinisateurs)

Organisation d'une formation avec la coopérative CAVAC à Villejésus : "Développer une performance globale sur un territoire à enjeux environnementaux forts", 15 agriculteurs formés.

Journées de restitution sur les essais maïs bio

→ **Diverses actions déployées, dynamique à maintenir et assurer la communication entre les différents MO**

Action 5.4 : Formations liées à la maîtrise, la gestion et la qualité de l'eau

Cette action n'a pas encore été mise en œuvre.

→ **Action à déployer, au préalable enquêtes auprès des EA ?**

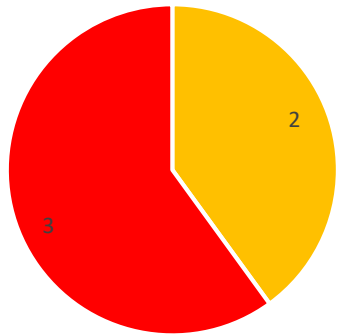
Action 5.5 : Animation MAEC Sol 01

Les MAEC sols n'ont pas été ouvertes dans notre région. → **Faire le point sur les MAEC à venir ?**

Bilan de l'axe 5

fiche 5.1	Signature d'une charte de bonnes pratiques par les irrigants	EPTB Charente	Non démarrée
fiche 5.2	Diagnostic qualité et suivi individuel d'exploitation	CA16, OPA, SIAEP	Engagée
fiche 5.3	Accompagnement collectif des agriculteurs	CA16, CIVAM, OPA	Engagée
fiche 5.4	Formations liées à la maîtrise, la gestion et la qualité de l'eau	CA16, OPA	Non démarrée
fiche 5.5	Animation MAEC Sol 01	Opérateurs MAEC (SIAEP sur l'AAC)	Non démarrée

Bilan axe 5



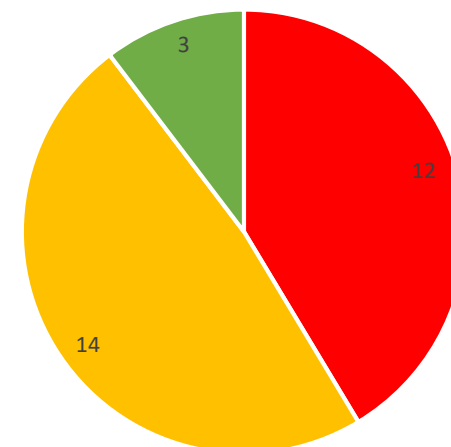
■ engagée ■ non démarrée

→ **Axe 5 à renforcer : coordination entre les différents MO à mettre en place**

Bilan global

fiche 1.1	Animation, coordination, suivi et évaluation de la mise en œuvre du PT	Engagée
fiche 1.2	Communication et sensibilisation	Engagée
fiche 1.3	Animations pédagogiques pour les scolaires et le grand public	Non démarrée
fiche 1.4	Animation agricole	Engagée
fiche 2.1	Diagnostic quantité et qualité et suivi individuel d'exploitation	Engagée
fiche 2.2	Modélisation et optimisation de la gestion de l'irrigation	Engagée
fiche 2.3	Spécification du conseil à l'irrigation	Engagée
fiche 2.4	Etude des potentialités de la télédétection pour la gestion des ressources et de l'irrigation	Non démarrée
fiche 2.5	Etude sur la révision des seuils de gestion	Terminée
fiche 2.6	Création de réserves de substitution	Engagée
fiche 2.7	Définition et modalités de gestion de l'irrigation	Engagée
fiche 2.8	Investissement dans du matériel d'optimisation de l'irrigation	Non démarrée
fiche 2.9	Proposition d'harmonisation des règles de remplissage des réserves de substitution existantes et en projet	Terminée
fiche 2.10	Animation MAEC Irrig 04 et Irrig 05	Non démarrée
fiche 3.1	Cartographie et priorisation des parcelles	Terminée
fiche 3.2	Animation foncière	Engagée
fiche 3.3	Veille foncière	Engagée
fiche 4.1	Restauration hydromorphologique des lits des cours d'eau	Engagée
fiche 4.2	Elaboration et mise en œuvre des plans de gestion pour préserver et restaurer les zones humides	Non démarrée
fiche 4.3	Amélioration de la continuité écologique	Non démarrée
fiche 4.4	Etude d'aménagement des versants	Non démarrée
fiche 4.5	Diagnostic d'aménagement parcellaire à l'échelle de l'exploitation	Engagée
fiche 4.6	Evaluer l'impact technique et économique des aménagements hydrauliques sur le parcellaire agricole du BV	Non démarrée
fiche 4.7	Programme de plantations champêtres	Non démarrée
fiche 5.1	Signature d'une charte de bonnes pratiques par les irrigants	Non démarrée
fiche 5.2	Diagnostic qualité et suivi individuel d'exploitation	Engagée
fiche 5.3	Accompagnement collectif des agriculteurs	Engagée
fiche 5.4	Formations liées à la maîtrise, la gestion et la qualité de l'eau	Non démarrée
fiche 5.5	Animation MAEC Sol 01	Non démarrée

Bilan global



■ non démarrées ■ engagées ■ terminées

10% des actions terminées

48% des actions engagées

41% d'actions non démarrées

Bilan global

n°	Action	MO	Avancement Technique
fiche 1.1	Animation, coordination, suivi et évaluation de la mise en œuvre du PT	EPTB Charente	Engagée
fiche 1.2	Communication et sensibilisation	EPTB Charente et OPA	Engagée
fiche 1.3	Animations pédagogiques pour les scolaires et le grand public	Prom'Haies et AEE	Non démarrée
fiche 1.4	Animation agricole	Chambre d'Agriculture de la Charente	Engagée
fiche 2.1	Diagnostic quantité et qualité et suivi individuel d'exploitation	CA16 et OPA	Engagée
fiche 2.2	Modélisation et optimisation de la gestion de l'irrigation	COGEST'EAU et EPTB Charente	Engagée
fiche 2.3	Spécification du conseil à l'irrigation	CA16	Engagée
fiche 2.4	Etude des potentialités de la télédétection pour la gestion des ressources et de l'irrigation	CA16	Non démarrée
fiche 2.5	Etude sur la révision des seuils de gestion	EPTB Charente	Terminée
fiche 2.6	Création de réserves de substitution	ASA Aume-Couture	Engagée
fiche 2.7	Définition et modalités de gestion de l'irrigation	COGEST'EAU	Engagée
fiche 2.8	Investissement dans du matériel d'optimisation de l'irrigation	Irrigants	Non démarrée
fiche 2.9	Proposition d'harmonisation des règles de remplissage des réserves de substitution existantes et en projet	EPTB Charente	Terminée
fiche 2.10	Animation MAEC Irrig 04 et Irrig 05	Opérateurs MAEC (SIAEP sur l'AAC)	Non démarrée
fiche 3.1	Cartographie et priorisation des parcelles	CA16 et CEN	Terminée
fiche 3.2	Animation foncière	CEN et SMABACAB	Engagée
fiche 3.3	Veille foncière	SMABACAB, CEN, SIAEP	Engagée
fiche 4.1	Restauration hydromorphologique des lits des cours d'eau	SMABACAB	Engagée
fiche 4.2	Elaboration et mise en œuvre des plans de gestion pour préserver et restaurer les zones humides	SMABACAB et CEN	Non démarrée
fiche 4.3	Amélioration de la continuité écologique	SMABACAB	Non démarrée
fiche 4.4	Etude d'aménagement des versants	EPTB Charente	Non démarrée
fiche 4.5	Diagnostic d'aménagement parcellaire à l'échelle de l'exploitation	CA16	Engagée
fiche 4.6	Evaluer l'impact technique et économique des aménagements hydrauliques sur le parcellaire agricole du BV	CA16	Non démarrée
fiche 4.7	Programme de plantations champêtres	Prom'Haies	Non démarrée
fiche 5.1	Signature d'une charte de bonnes pratiques par les irrigants	EPTB Charente	Non démarrée
fiche 5.2	Diagnostic qualité et suivi individuel d'exploitation	CA16, OPA, SIAEP	Engagée
fiche 5.3	Accompagnement collectif des agriculteurs	CA16, CIVAM, OPA	Engagée
fiche 5.4	Formations liées à la maîtrise, la gestion et la qualité de l'eau	CA16, OPA	Non démarrée
fiche 5.5	Animation MAEC Sol 01	Opérateurs MAEC (SIAEP sur l'AAC)	Non démarrée

2 – Présentation du calendrier et suite à donner

Calendrier prévisionnel et suite à donner

**Été
2021**

Rencontre des différents maitres d'ouvrage + réunion du comité technique

**Octobre
2021**

Réunion du Comité de Territoire : présentation du bilan (vf) et des propositions d'ajustement

**Fin 2021
/ début
2022**

Mise en ligne des documents finaux + Réunion du Comité de Territoire (bilan de l'étiage & Rex seuils exp)

Merci de votre attention !