



Inventons le territoire du futur

COMITÉ DE SUIVI

21 novembre 2019

9h30 – 12h30



Centre culturel de Saint-Saturnin (16)



EPTB Charente
Etablissement Public Territorial de Bassin Charente



RÉGION
Nouvelle-Aquitaine

Le bassin de la Charente

- 10 000 km² - 6 650 km de cours d'eau
- Sources situées sur les contreforts du massif central
- 2 barrages de soutien d'étiage (21 Mm³)
- S'écoule en domaine karstique (les sources de la Touvre : 2nd résurgences de France en terme de débit)
- Débouche dans le pertuis d'Antioche en plein cœur du bassin de Marennes-Oléron


Ordre du jour

- Rappel de la démarche
- Rappel des enjeux issus des ateliers du mois de juin
- Présentations des données recueillies
- Echanges autour des enjeux à prendre en compte pour la suite

Pourquoi Charente 2050


- Une vision transversale des enjeux liés à l'évolution du territoire, parmi lesquels le changement climatique, pour anticiper les impacts sur la ressource en eau
- La possibilité d'ouvrir le champ des possibles à travers des scénarios et d'explorer des pistes qui sortent des sentiers battus
- Une approche globale et participative pour se préparer collectivement aux changements en formalisant un plan d'actions concret et tenant compte des spécificités des sous-bassins composant le bassin de la Charente
- Une stratégie moyen / long termes adaptative qui pourra être intégrée progressivement dans les politiques publiques et les différents plans d'actions des acteurs du bassins

Rappel du processus



Phase 1 : Cadrage méthodologique


Printemps 2019



Phase 2 : Diagnostic prospectif

Se mettre d'accord sur des enjeux
Compiler des données d'orientations


Juin–Nov. 2019



Phase 3 : Scénarios tendanciel et exploratoire d'évolution

Ecrire des scénarios par thématiques
Agglomérer les scénarios thématiques en plusieurs scénarios globaux

Déc. 2019 - printemps 2020



Phase 4 : Plan d'adaptation et d'atténuation

Définir des actions à différentes échelles géographiques

Printemps-hiver 2020

Les ateliers du mois de juin



EPTB Charente
Etablissement Public Territorial de Bassin Charente

Elaborer un diagnostic à dire d'acteurs et d'experts sur les enjeux clés du changement climatique, des ressources en eau, des activités et usages en lien avec l'eau sur le territoire :



- Plus de 150 participants venant de tout horizon et secteurs d'activités
- Une trentaine de petits groupes de travail sur 6 ateliers thématiques
- Plus de 800 expressions récoltés sur des évolutions du territoire
- Près de 300 enjeux diagnostiqués

