



EPTB Charente

Etablissement Public Territorial de Bassin Charente




PROJET DE TERRITOIRE

LOT N°2 : SEUGNE

État des lieux et diagnostic

Mars 2019



ATLAS CARTOGRAPHIQUE

FICHE DE SUIVI DU DOCUMENT	
Coordonnées du commanditaire	<p>Syndicat mixte pour l'aménagement du fleuve Charente et de ses affluents Représenté par Monsieur Jean-Claude GODINEAU, Président 5 rue Chante-caille, Z.A. des Charriers 17100 SAINTES 05.46.74.00.02</p> <p>Syndicat Mixte des Réserves de Substitution de la Charente-Maritime, SYRES 17 Représenté par Madame Françoise DE ROFFIGNAC, Présidente Maison de la Charente-Maritime en Saintonge Romane 37 rue de l'Alma 17100 SAINTES 05.46.97.55.13</p>
Bureau d'études (Jusqu'au 24/01/2019)	<p>NCA Environnement 11, allée Jean Monnet 86 170 NEUVILLE-DE-POITOU</p>
<i>Dernière version mise en page par l'EPTB Charente et le SYRES 17</i>	

SOMMAIRE DE L'ATLAS CARTOGRAPHIQUE

- Carte 1. __ Périmètre d'étude
- Carte 2. __ Les structures intercommunales
- Carte 3. __ Les collectivités à compétence eau potable
- Carte 4. __ Périmètre de l'ASA des Irrigants de Saintonge Centre
- Carte 5. __ Carte géologique du bassin versant de la Seugne
- Carte 6. __ Pédopaysages du bassin de la Seugne
- Carte 7. __ Les sols du bassin de la Seugne
- Carte 8. __ Occupation du sol du bassin de la Seugne en 2012
- Carte 9. __ Masses d'eaux souterraines
- Carte 10. __ Indice de Développement et de Persistance des Réseaux (IDPR)
- Carte 11. __ Localisation des cours d'eau principaux pour le bassin de la Seugne
- Carte 12. __ Stations ONDE sur le bassin de la Seugne
- Carte 13. __ Fréquence des assecs entre 2010 et 2015
- Carte 14. __ Récurrence des assecs entre 2010 et 2015 par sous-bassins et contexte géologique
- Carte 15. __ Localisation des masses d'eaux superficielles sur le bassin de la Seugne
- Carte 16. __ Stations de mesure de la qualité des eaux superficielles
- Carte 17. __ État écologique 2016 des masses d'eau du bassin de la Seugne
- Carte 18. __ État des stations pour les nitrates sur le bassin de la Seugne
- Carte 19. __ État des stations pour les pesticides totaux sur le bassin de la Seugne
- Carte 20. __ Localisation des réservoirs biologiques pour le bassin versant de la Seugne
- Carte 21. __ Classement des cours d'eau selon les catégories piscicoles pour le bassin versant de la Seugne
- Carte 22. __ Classement des cours d'eau au titre des arrêtés frayères

- Carte 23. __ Points de présences des zones de frayères
- Carte 24. __ Etats globaux des contextes piscicoles selon le PDPG17
- Carte 25. __ Délimitation des zones vulnérables
- Carte 26. __ Localisation des obstacles à l'écoulement
- Carte 27. __ Taux de rectitude sur le bassin de la Seugne
- Carte 28. __ Localisation des plans d'eau pour le bassin de la Seugne
- Carte 29. __ Localisation des Zones Natura 2000 sur le bassin de la Seugne
- Carte 30. __ Localisation des ZNIEFF et des ZICO sur le bassin de la Seugne
- Carte 31. __ Zones humides du Réseau Partenarial des Données sur les Zones Humides
- Carte 32. __ Points de prélèvements pour l'alimentation en eau potable
- Carte 33. __ Prélèvements AEP par sous-bassins
- Carte 34. __ Périmètres de protection des captages AEP
- Carte 35. __ Localisation des bassins d'alimentation des captages prioritaires
- Carte 36. __ Zones à Préserver pour l'alimentation en eau potable dans le Futur et Zones à Objectifs plus Stricts (hors nappes captives)
- Carte 37. __ Points de prélèvements industriels
- Carte 38. __ Prélèvements industriels et ressources sollicitées
- Carte 39. __ Localisation des points de baignade
- Carte 40. __ Localisation des stations d'épuration
- Carte 41. __ Type de rejet des stations d'épuration
- Carte 42. __ Points de rejets industriels
- Carte 43. __ Orientation économique dominante par commune
- Carte 44. __ Cultures majoritaires sur le Bassin de la Seugne
- Carte 45. __ Cultures majoritaires par pédopaysage
- Carte 46. __ Classement des rotations (RPG 2011 à 2014)

Carte 47. __ Appellations d'origine présentes sur le Bassin de la Seugne

Carte 48. __ Nombre d'exploitations tournées vers l'élevage par commune

Carte 49. __ Communes concernées par des cultures dérogatoires en 2017

Carte 50. __ Estimation des assolements irrigués sur le Bassin de la Seugne

Carte 51. __ Points de prélèvement sur le bassin de la Seugne

Carte 52. __ Volumes moyens annuels prélevés, pour les points de prélèvements autorisés en 2017 en période d'étiage, par zone sur le Bassin de la Seugne

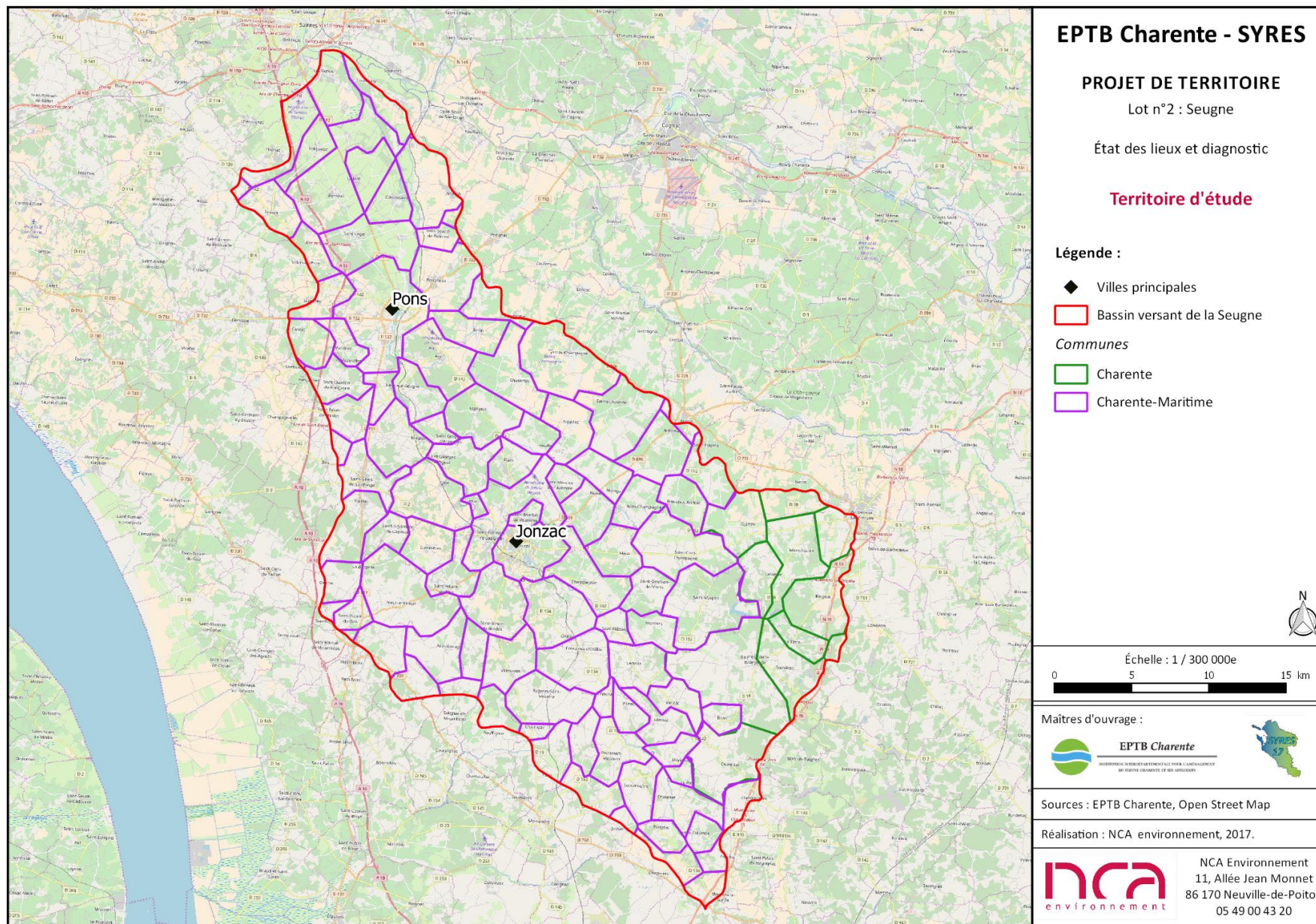
Carte 53. __ Volumes moyens prélevés par usages en période d'étiage

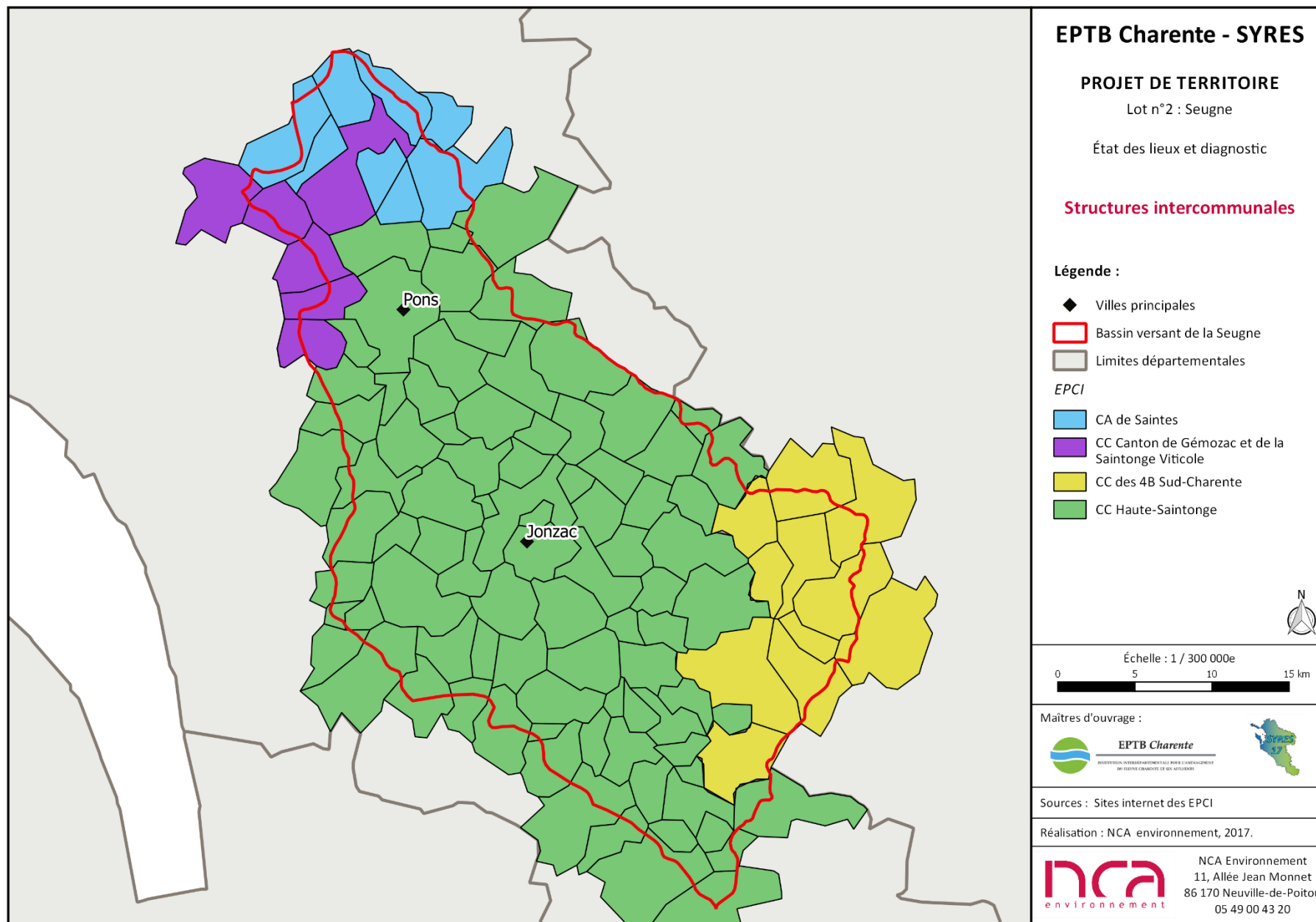
Carte 54. __ Prélèvements actifs et récurrence des assecs

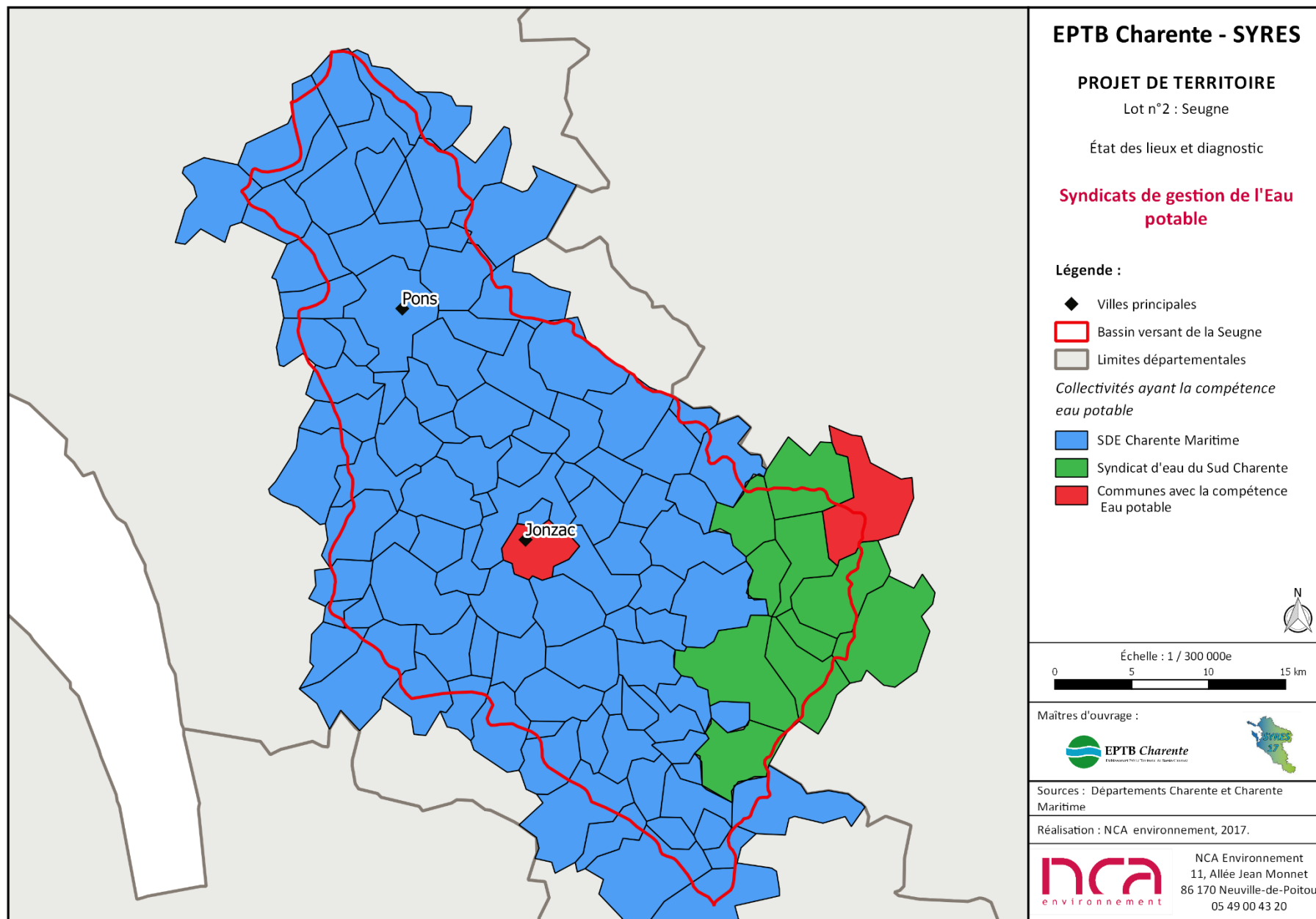
Carte 55. __ Linéaire de haies planté par Prom'Haies et par le programme EVA

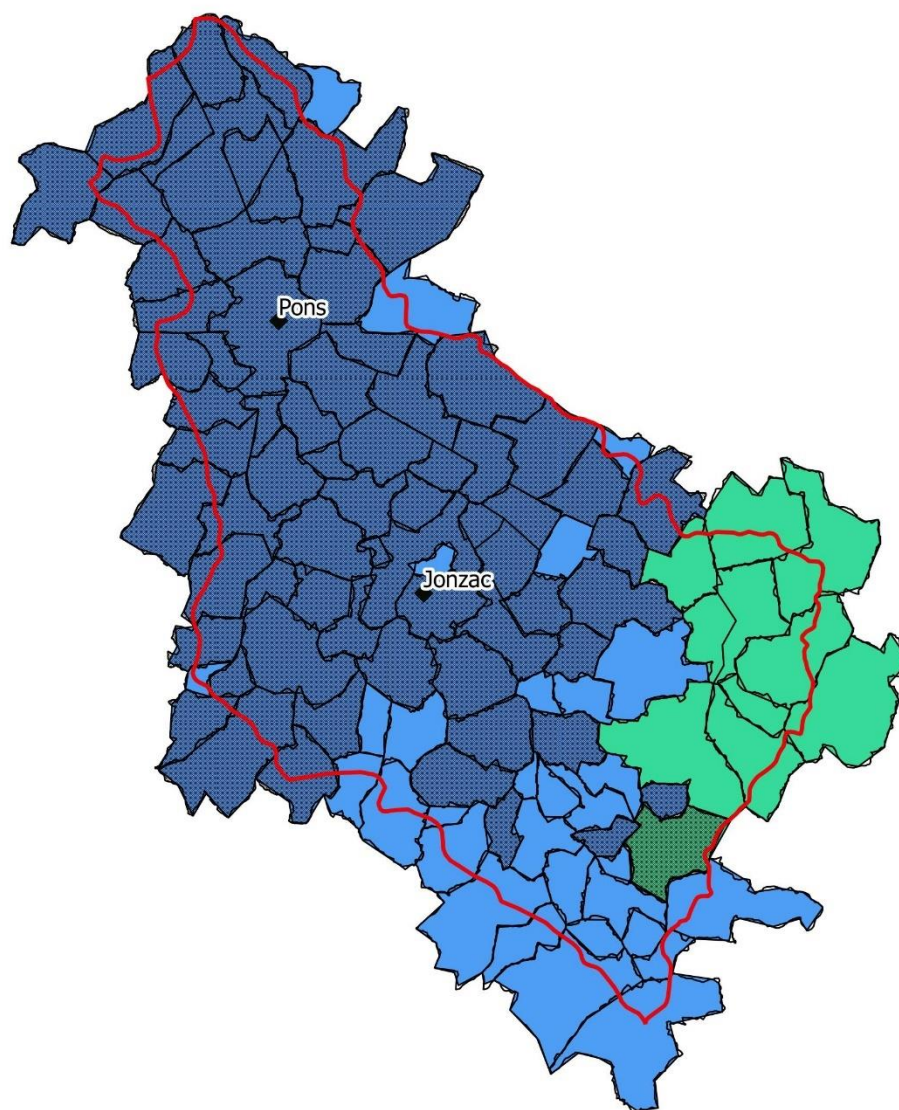
Carte 56. __ Territoires pour les campagnes 2015, 2016 et 2017 sur le bassin de la Seugne

Carte 57. __ Réservoir Utilisable Maximal du bassin de la Seugne









EPTB Charente - SYRES

PROJET DE TERRITOIRE

Lot n°2 : Seugne

État des lieux et diagnostic

**Association syndicale autorisée
d'irrigants**

Légende :

 Bassin versant de la Seugne

◆ Villes principales

Communes du bassin

 Département de la Charente

 Département de la Charente-Maritime

 ASA des irrigants de Saintonge Centre

Échelle : 1 / 300 000e

0 5 10 15 km

Maitres d'ouvrage :

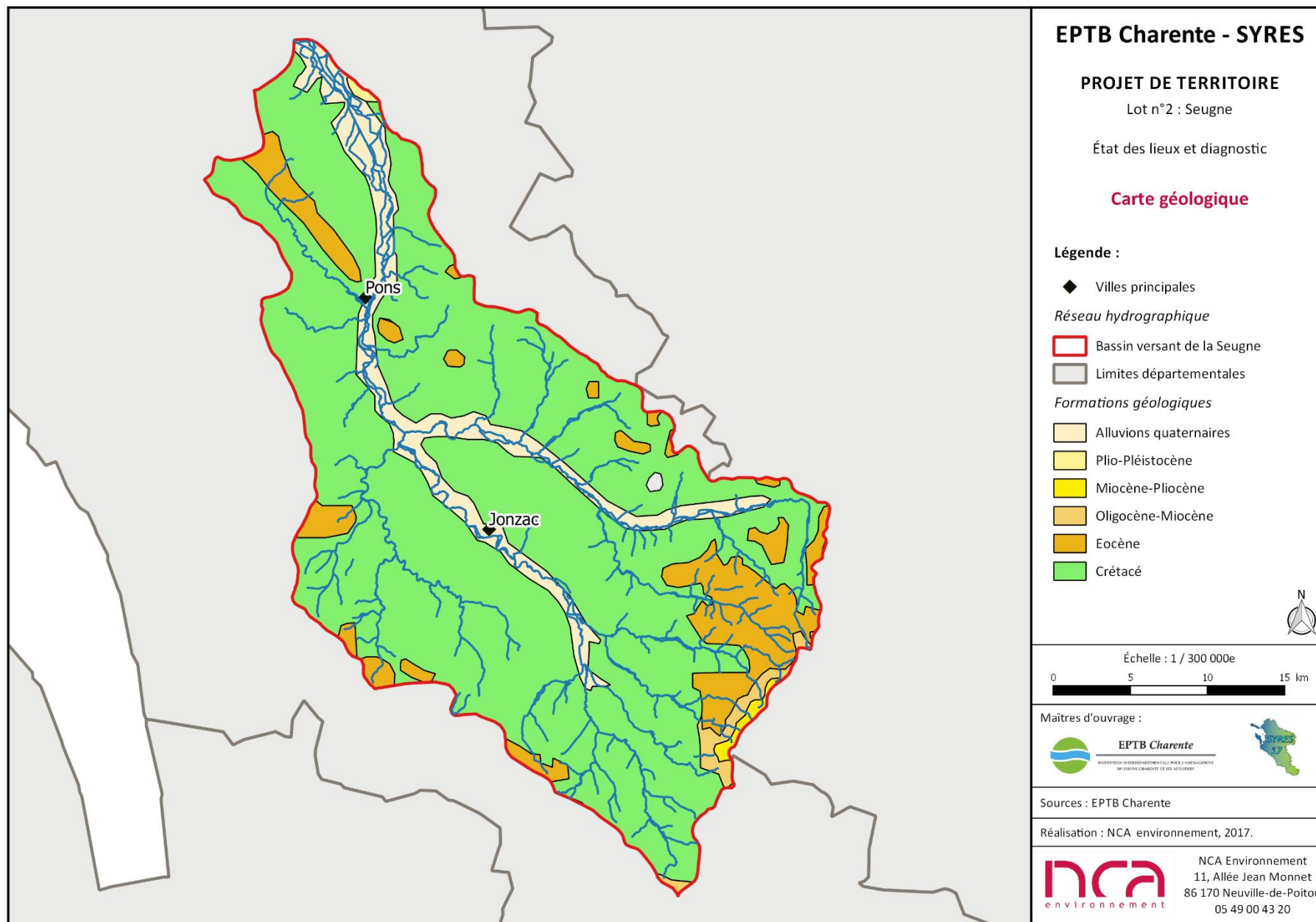


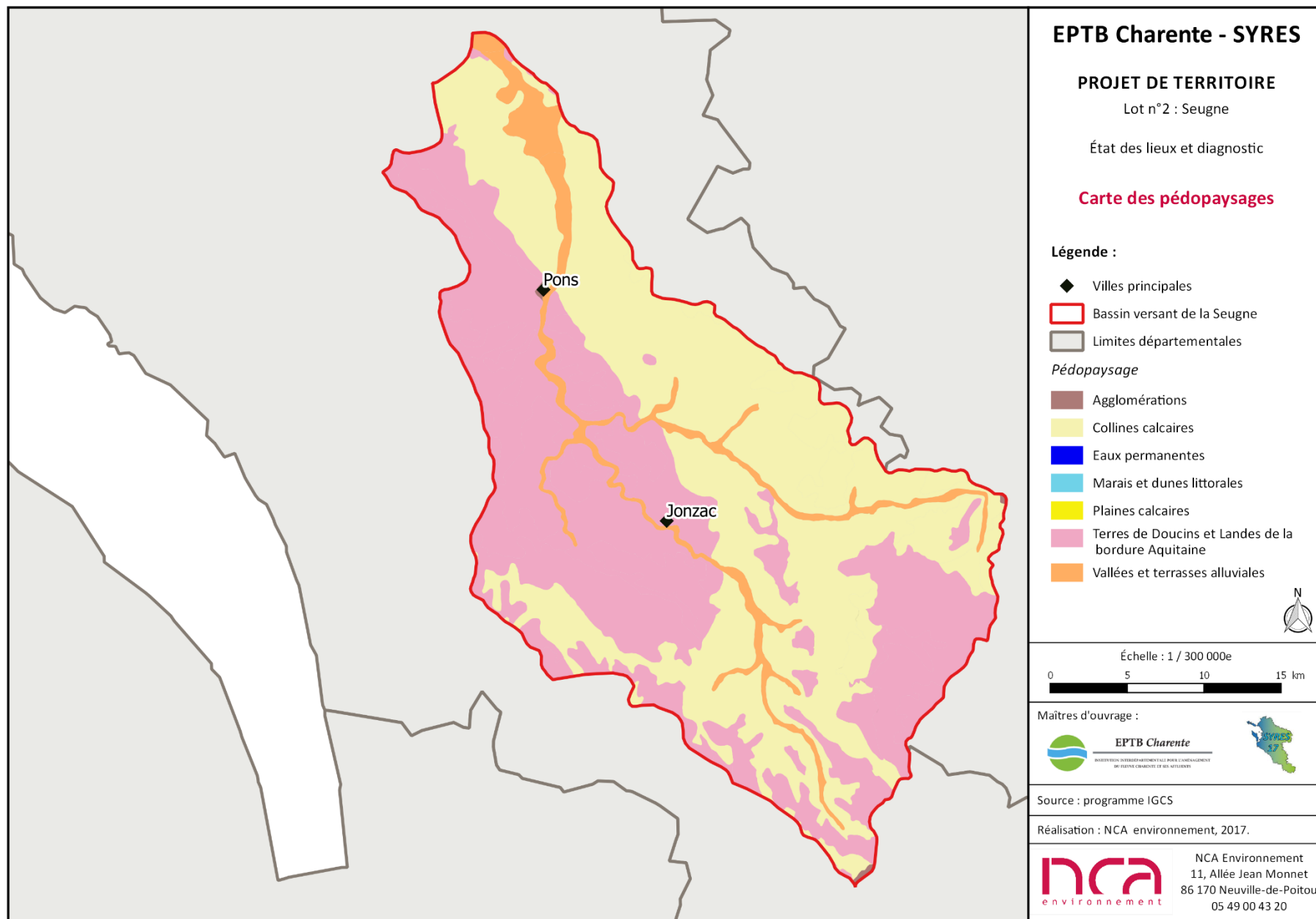
Sources : IGN, Statuts ASA Saintonge Centre

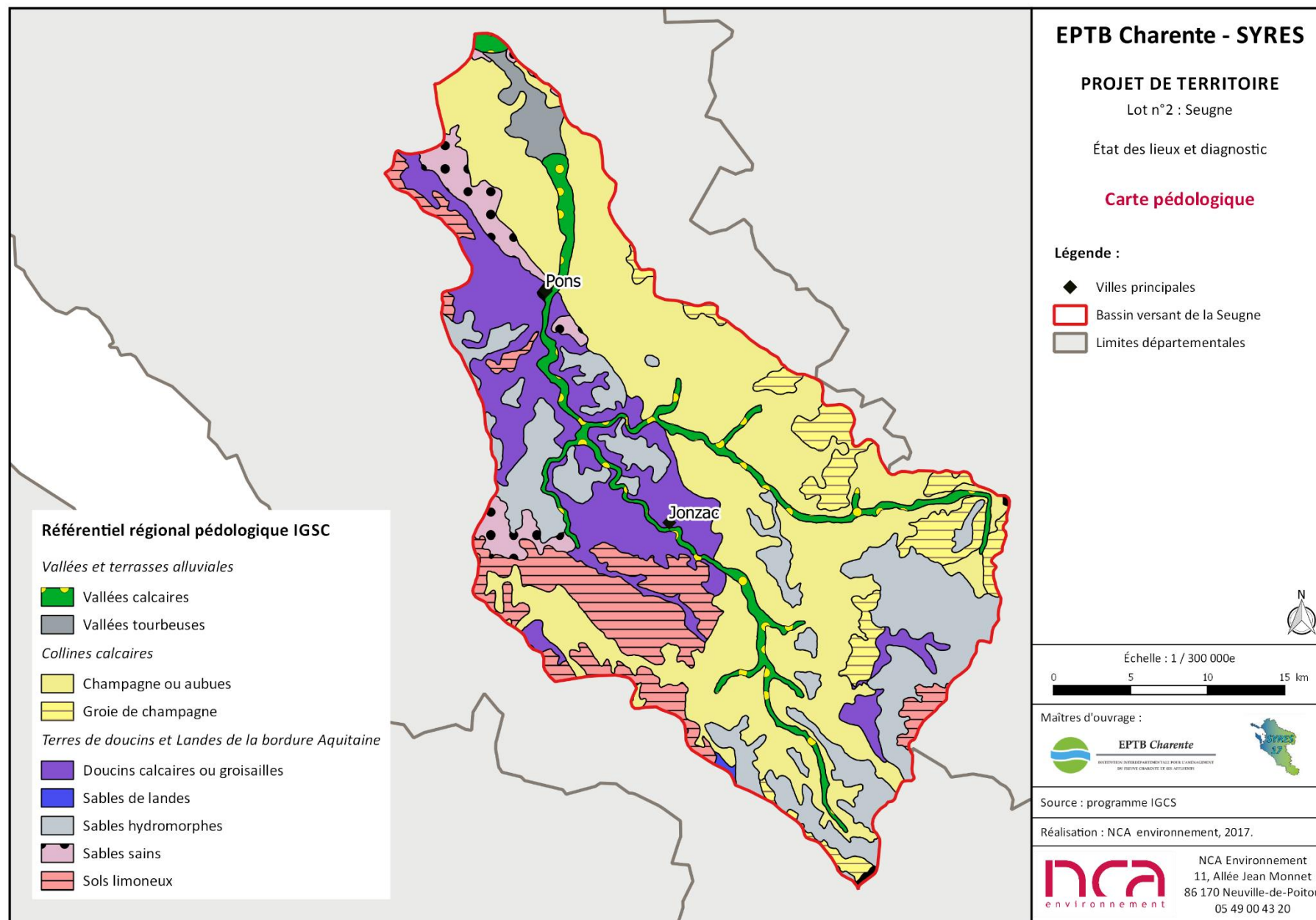
Réalisation : NCA environnement, 2017.

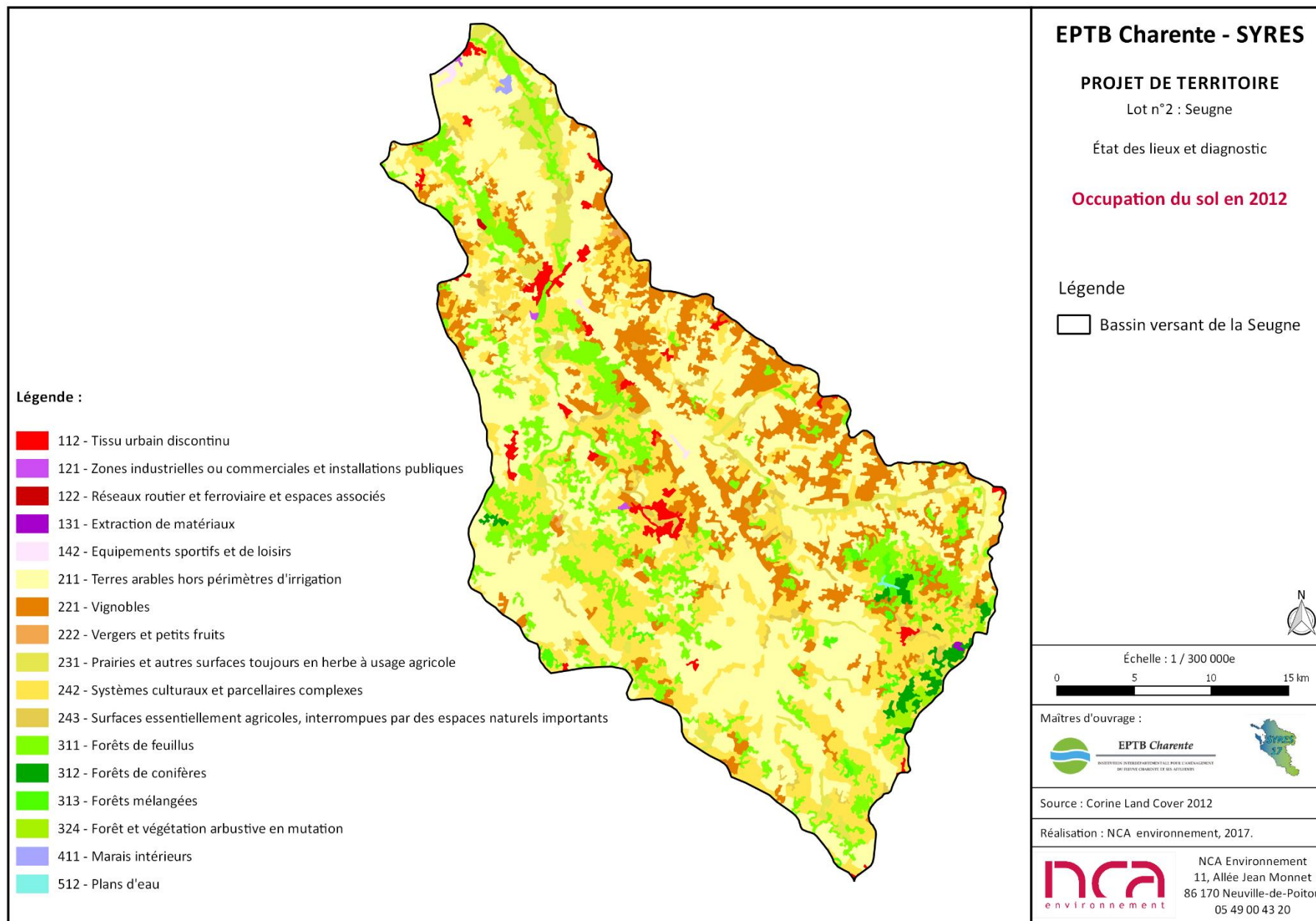


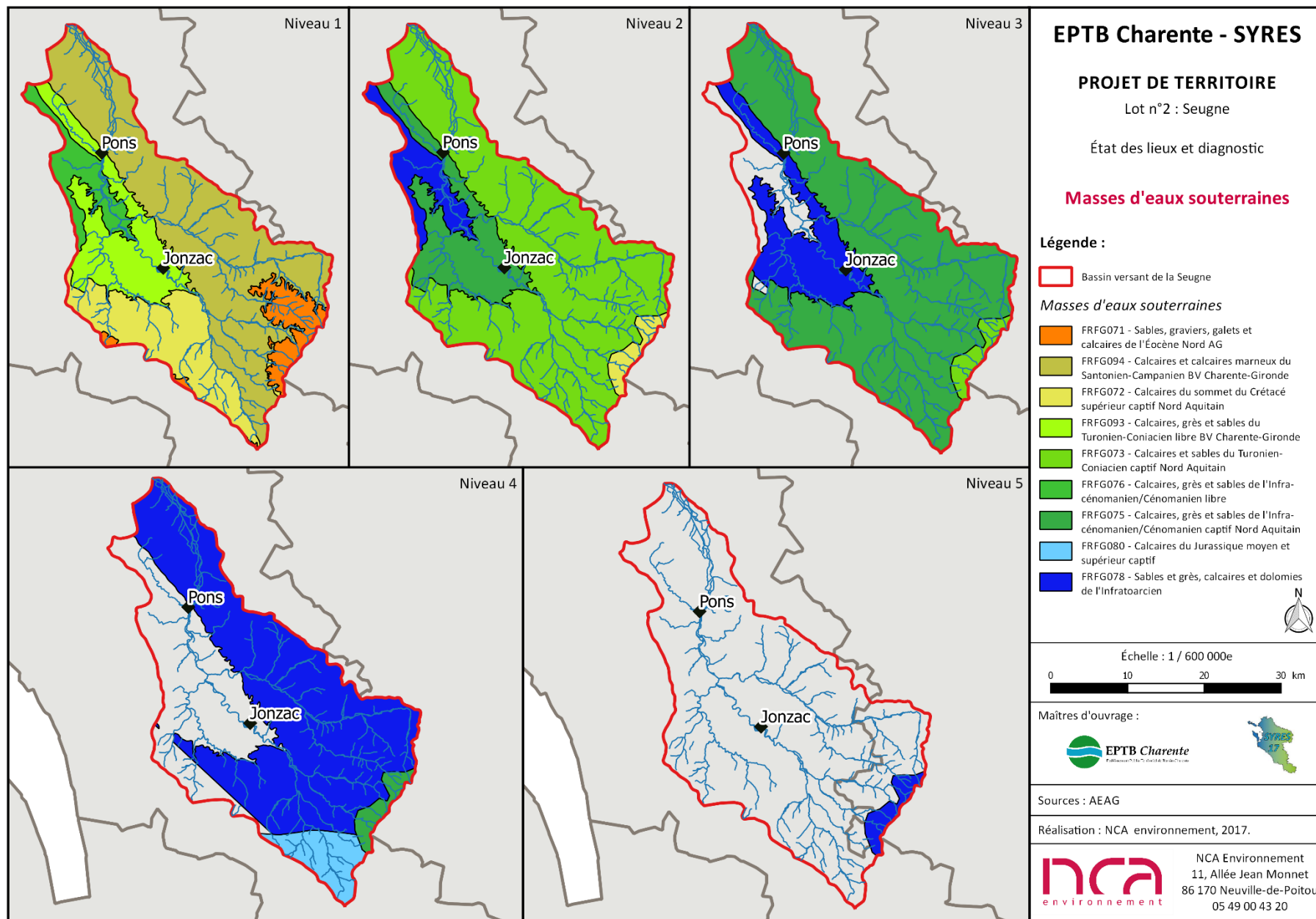
NCA Environnement
11, Allée Jean Monnet
86 170 Neuville-de-Poitou
05 49 00 43 20

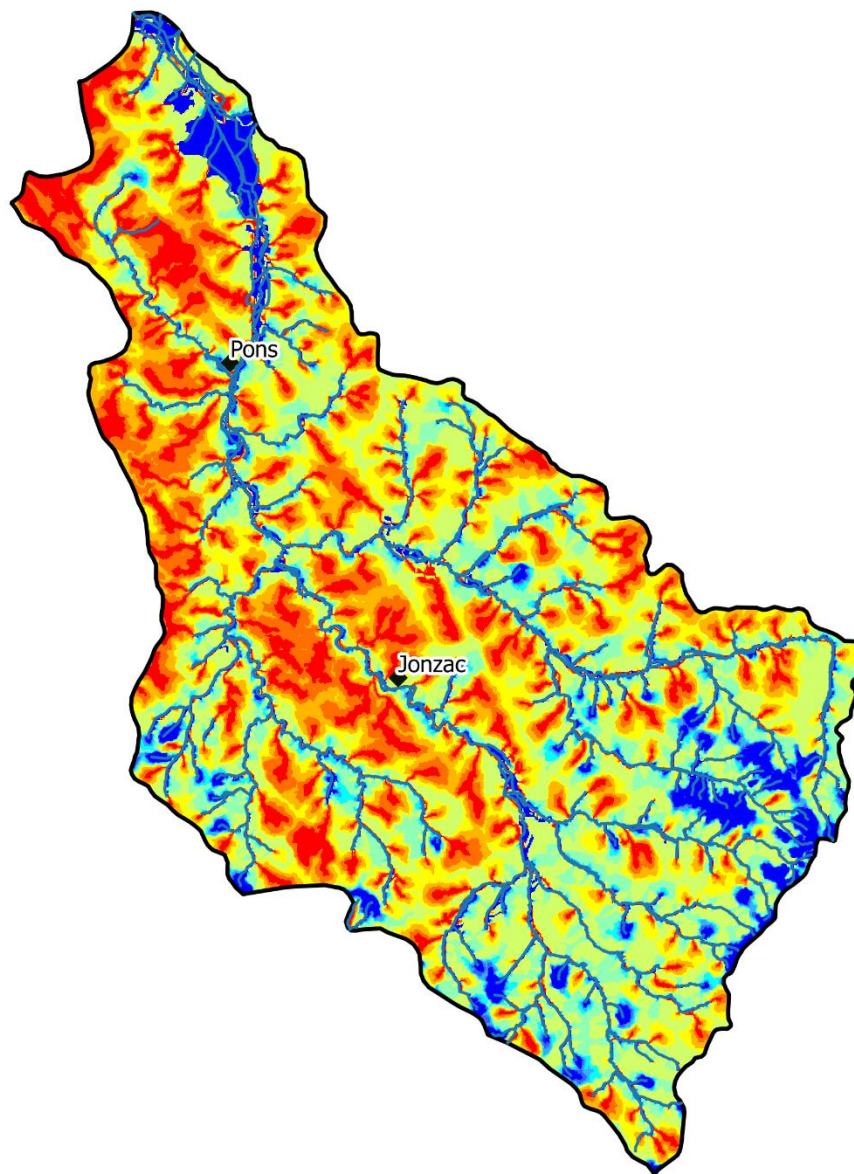












EPTB Charente - SYRES

PROJET DE TERRITOIRE

Lot n°2 : Seugne

État des lieux et diagnostic

Carte de l'Indice de Développement et de Persistance des Réseaux (IDPR)

Légende :

- ◆ Villes principales
- Réseau hydrographique
- Bassin versant de la Seugne

IDPR

- 0 - 200 (forte infiltration)
- 201 - 400
- 401 - 600
- 601 - 800
- 801 - 1 000
- 1 001 - 1 200
- 1 201 - 1 400
- 1 401 - 1 600
- 1 601 - 1 800
- 1 801 - 2 000 (refus d'infiltration)



Échelle : 1 / 300 000e



Maitres d'ouvrage :



EPTB Charente

INSTITUTION INTERDÉPARTEMENTALE POUR L'AMÉNAGEMENT
DU TERRITOIRE CHARENTAIS ET DES AUTOURS

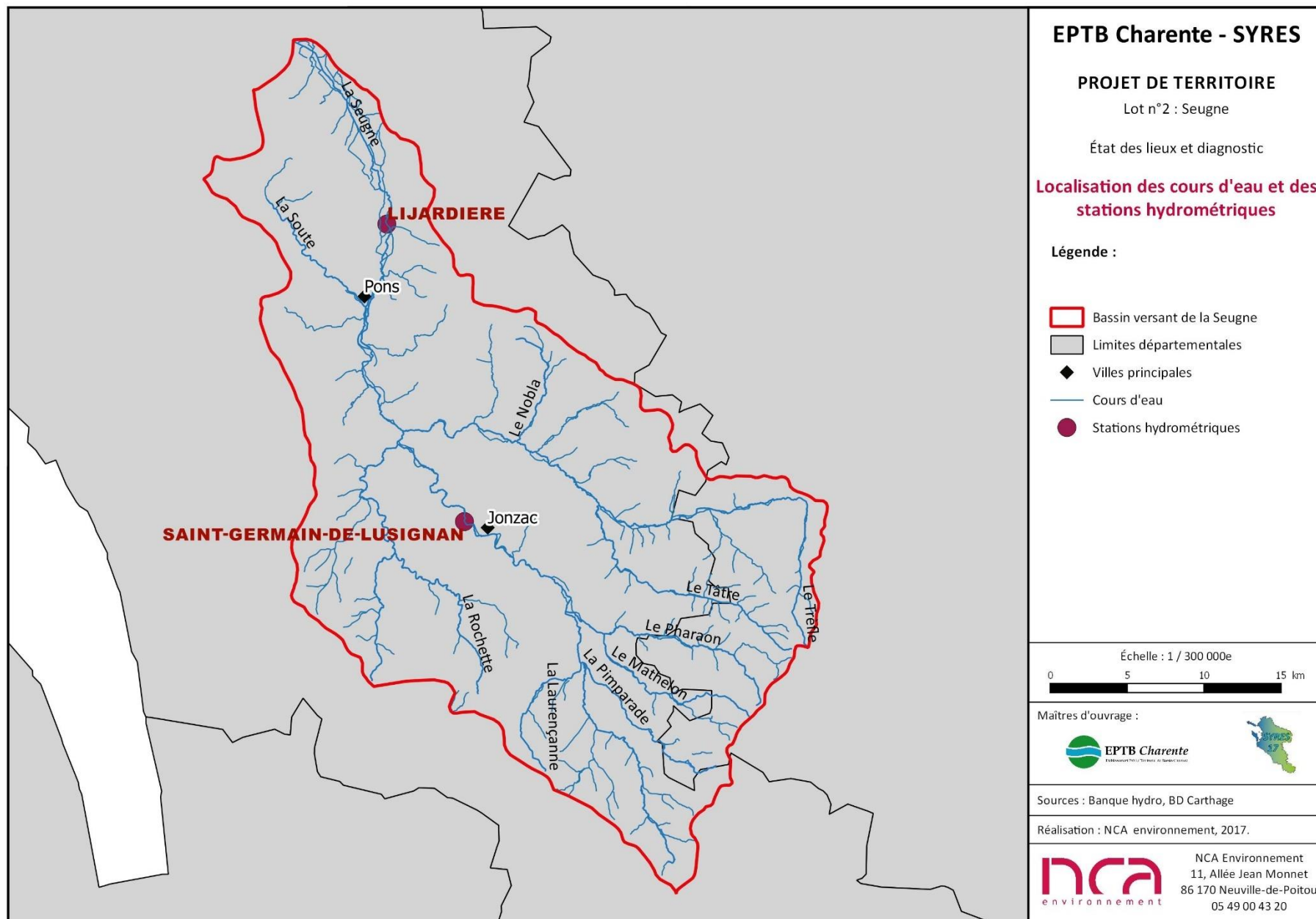


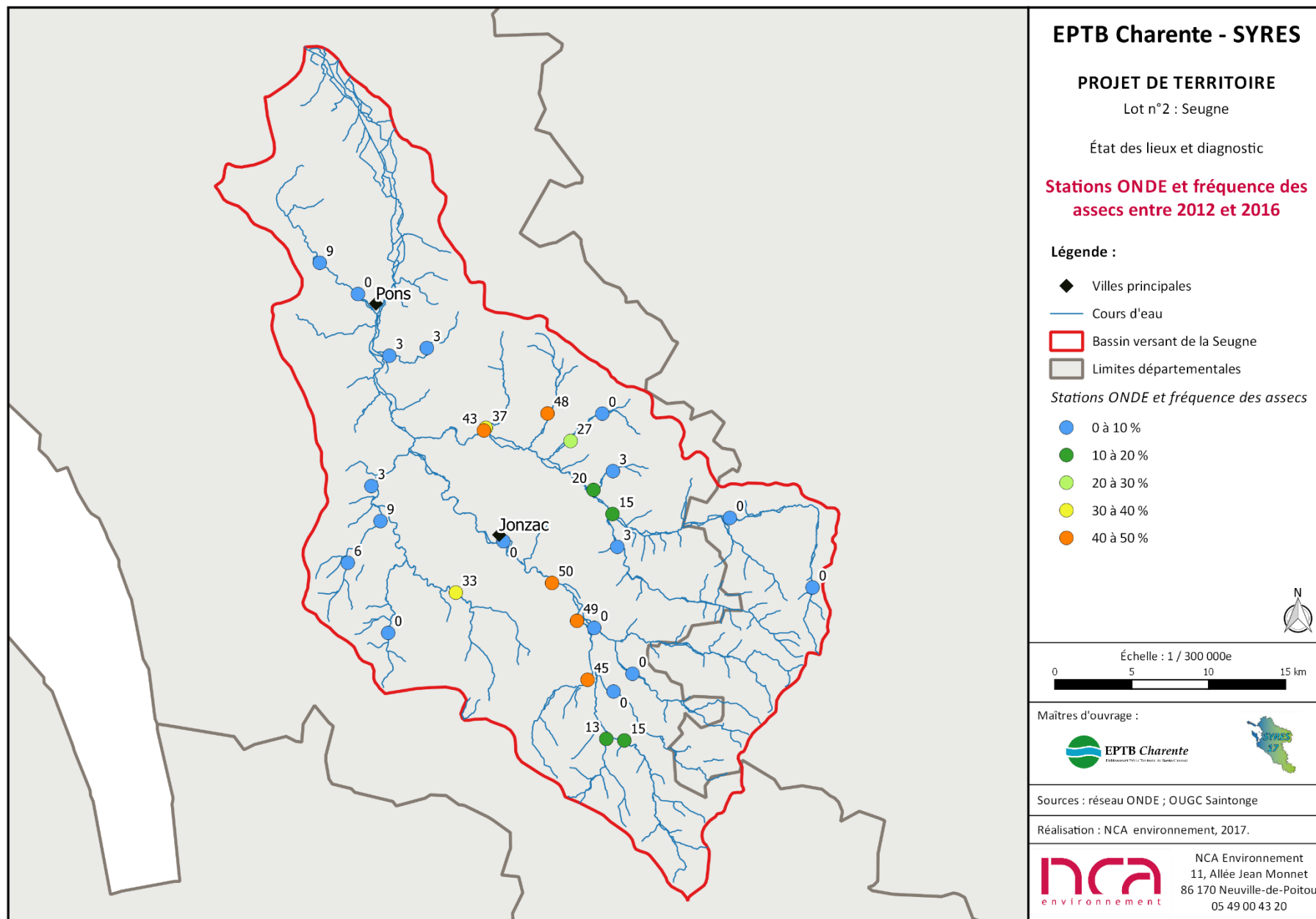
Sources : BRGM

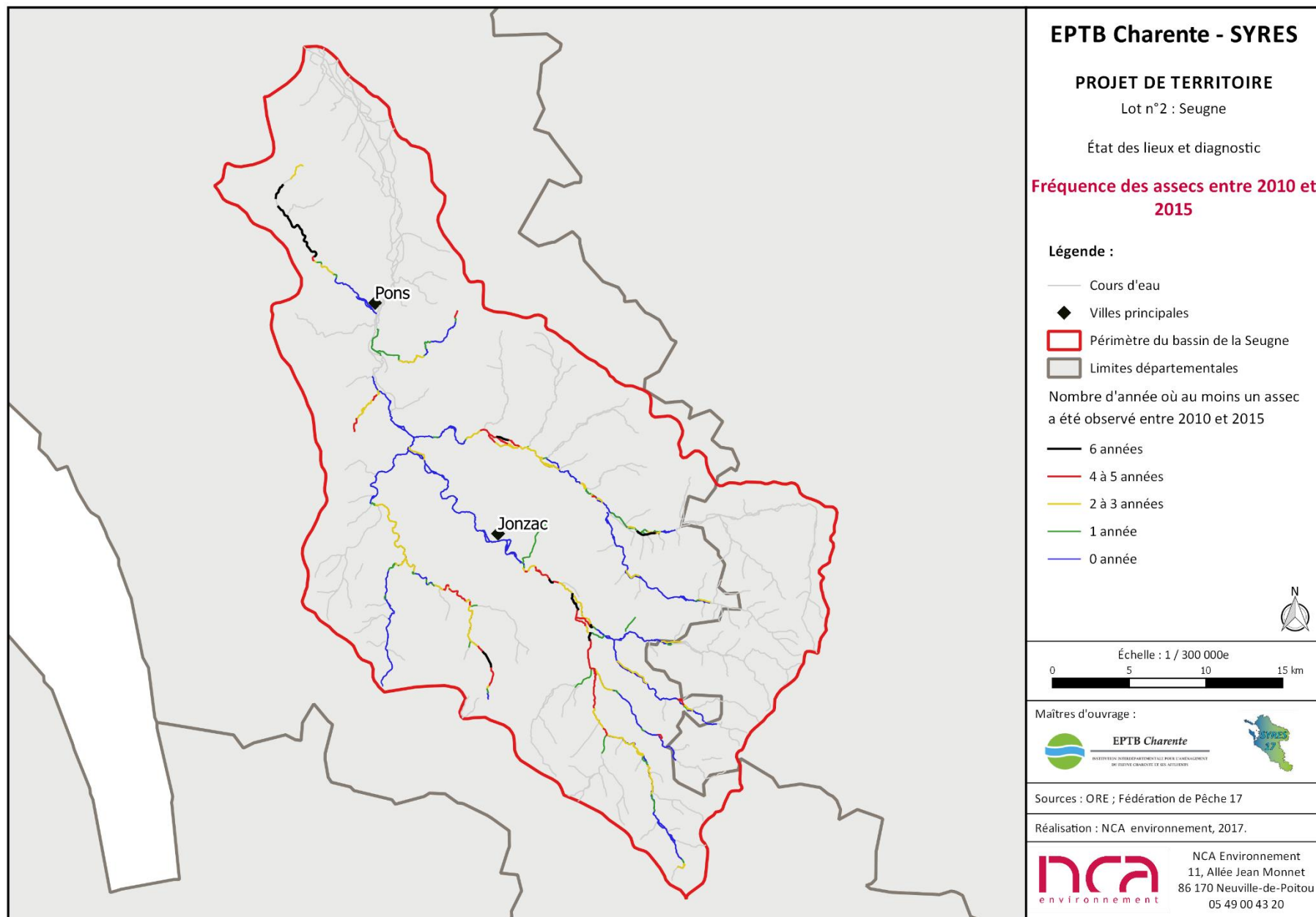
Réalisation : NCA environnement, 2017.

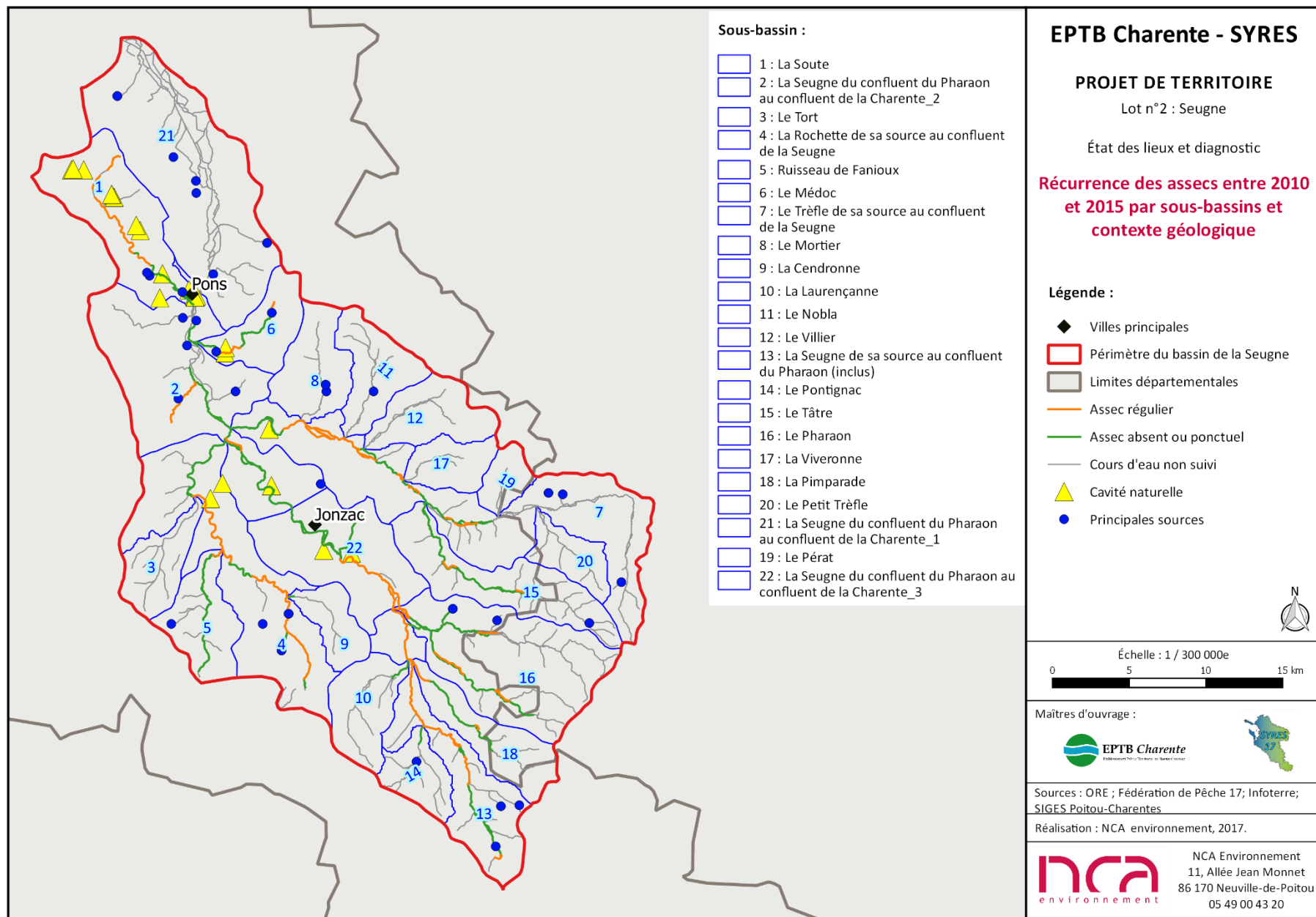


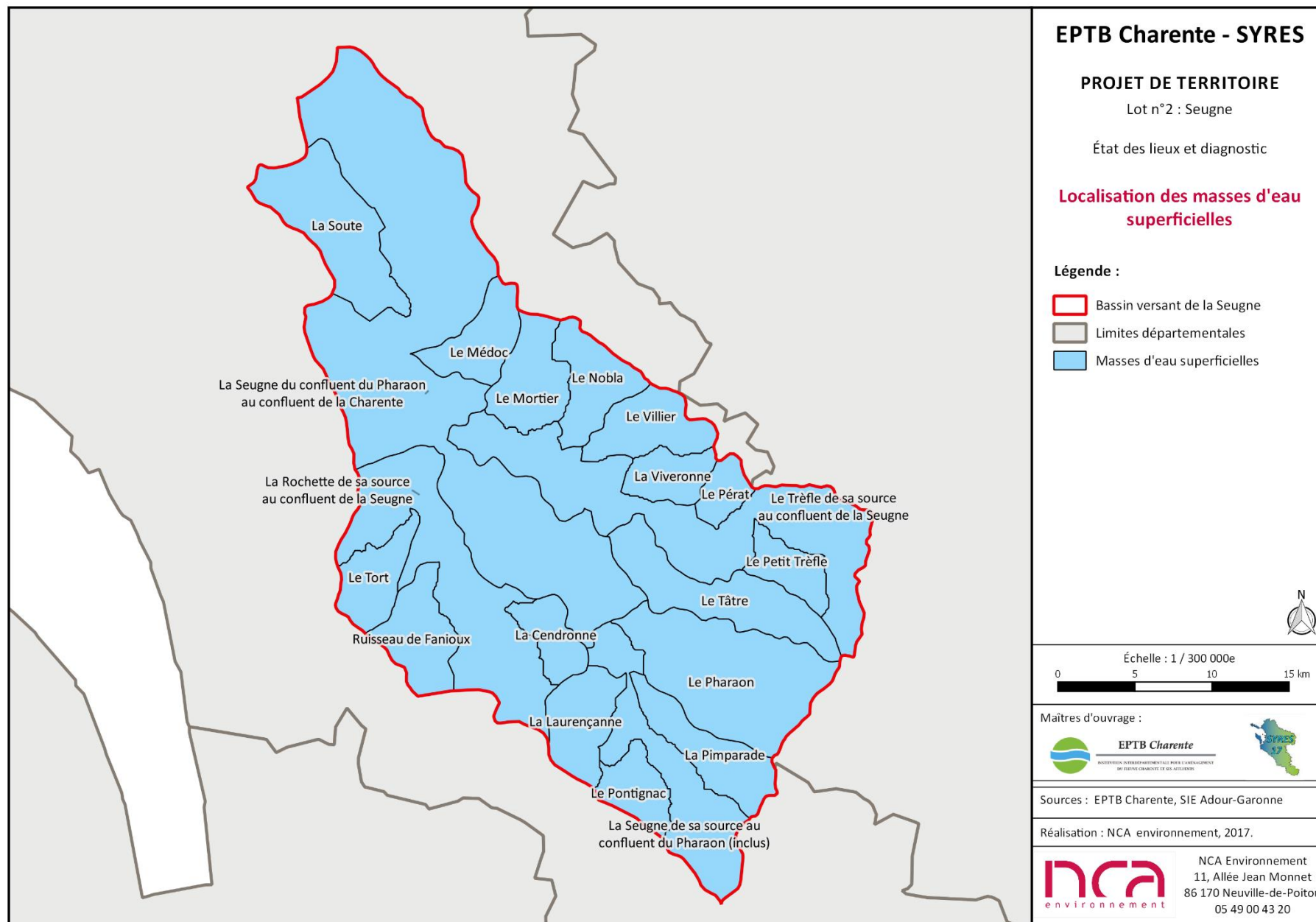
NCA Environnement
11, Allée Jean Monnet
86 170 Neuville-de-Poitou
05 49 00 43 20

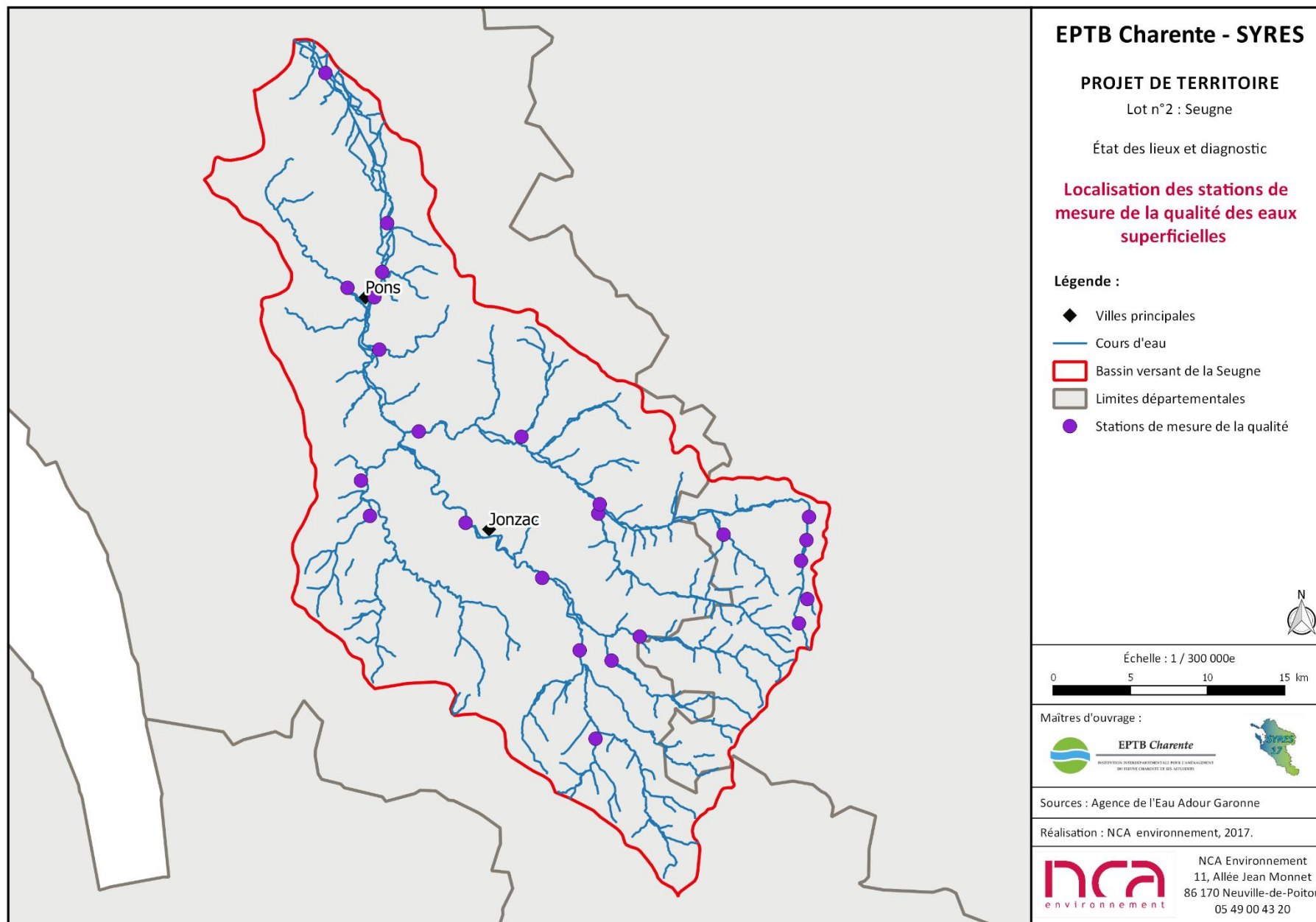


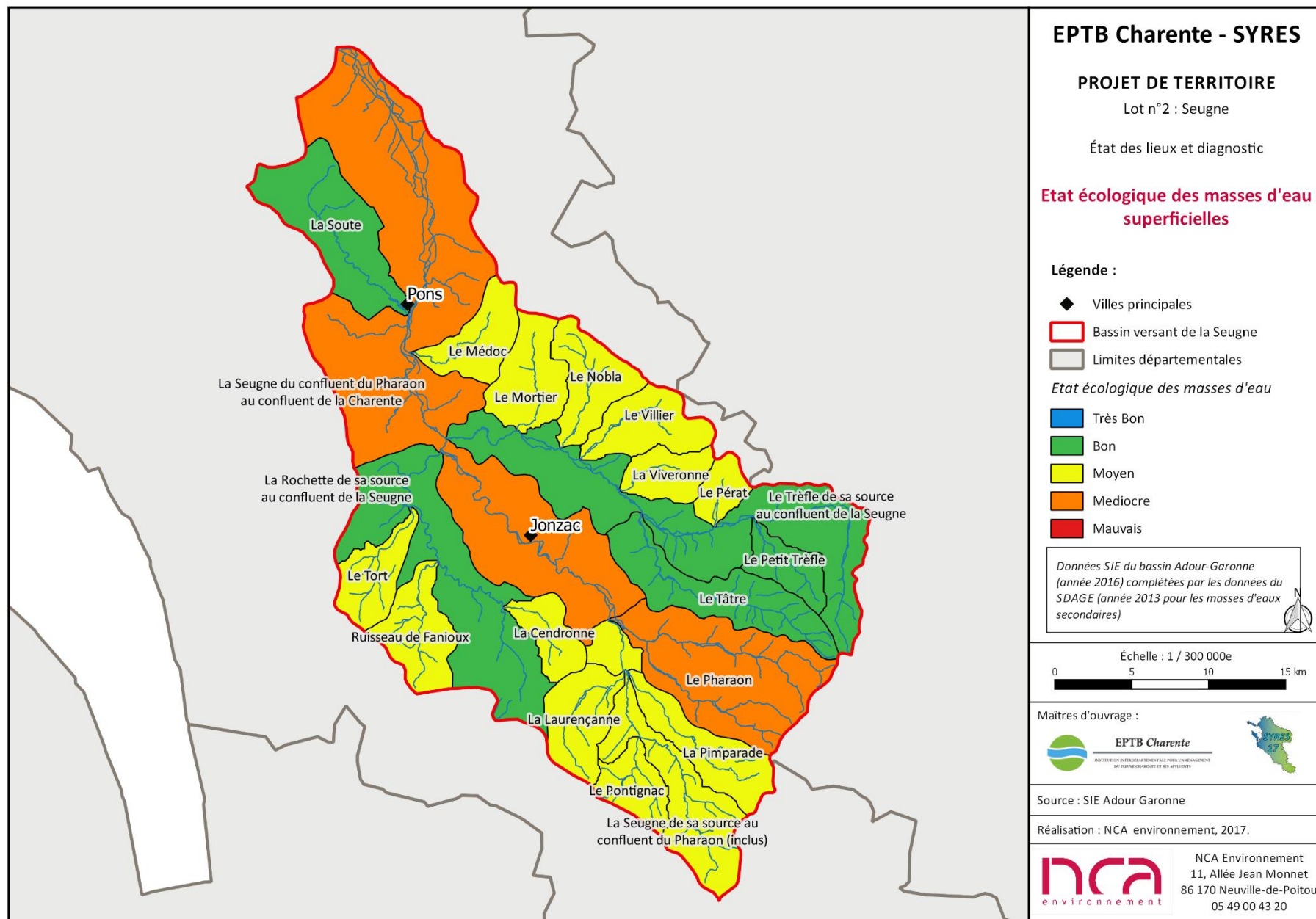


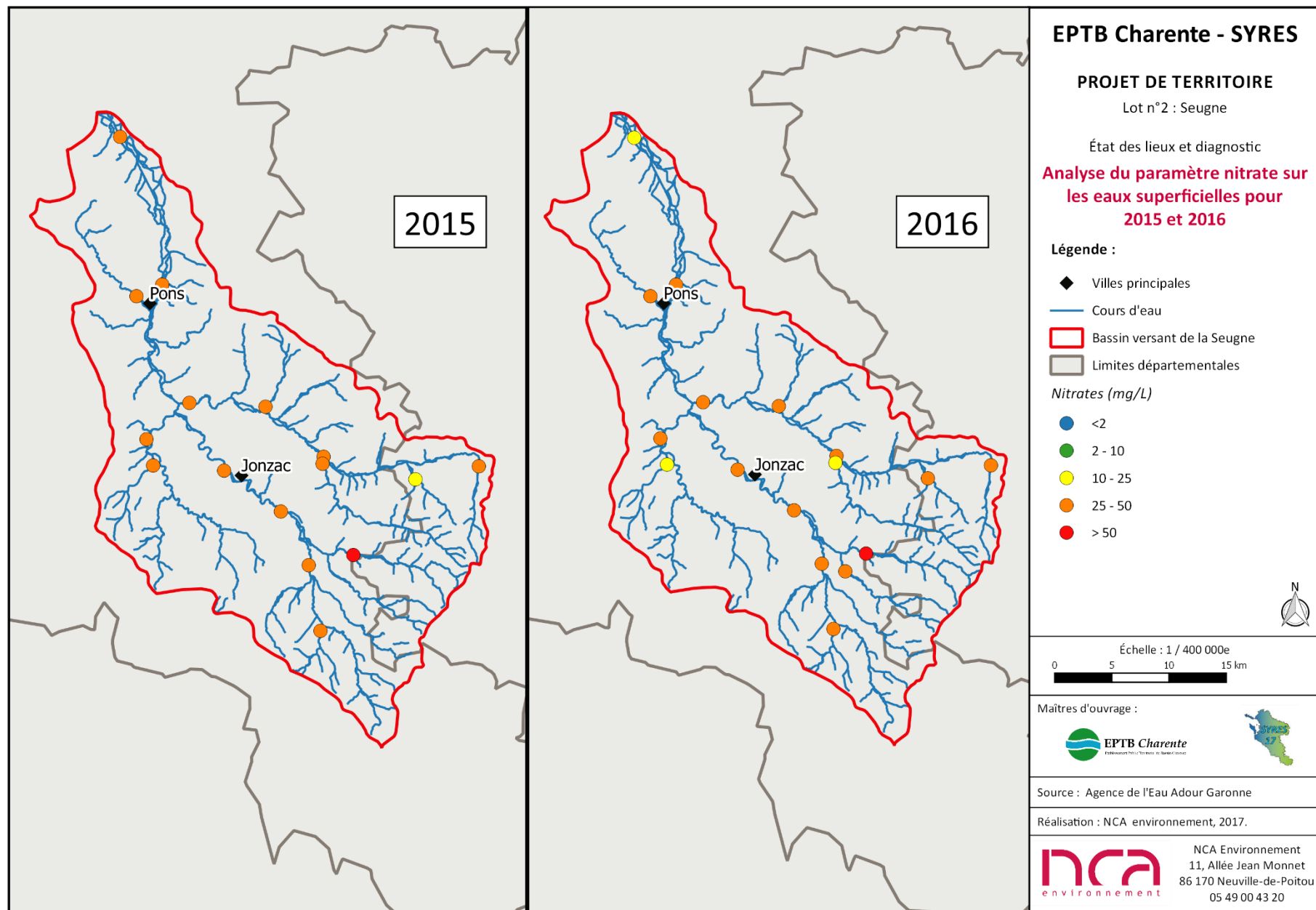


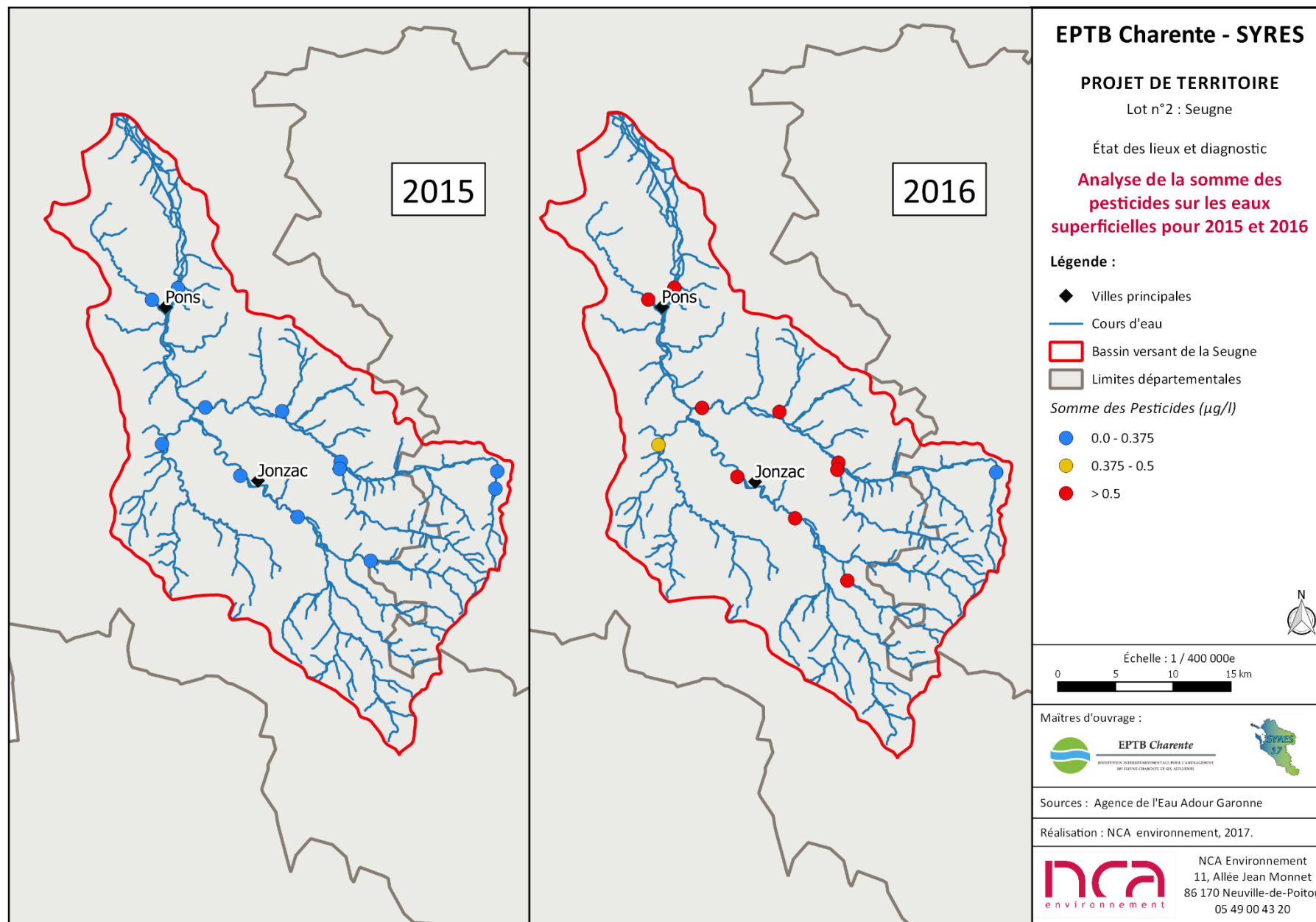


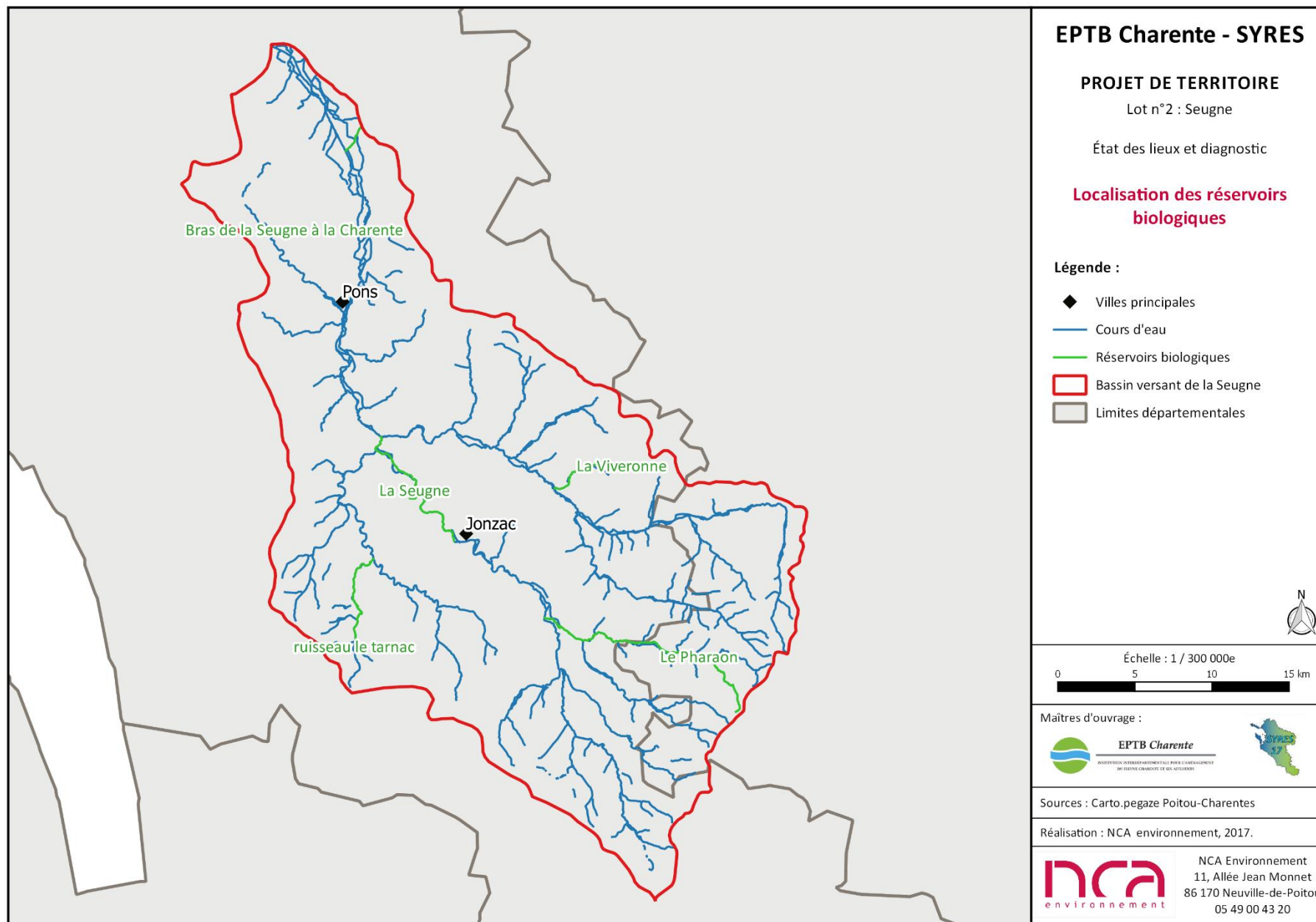


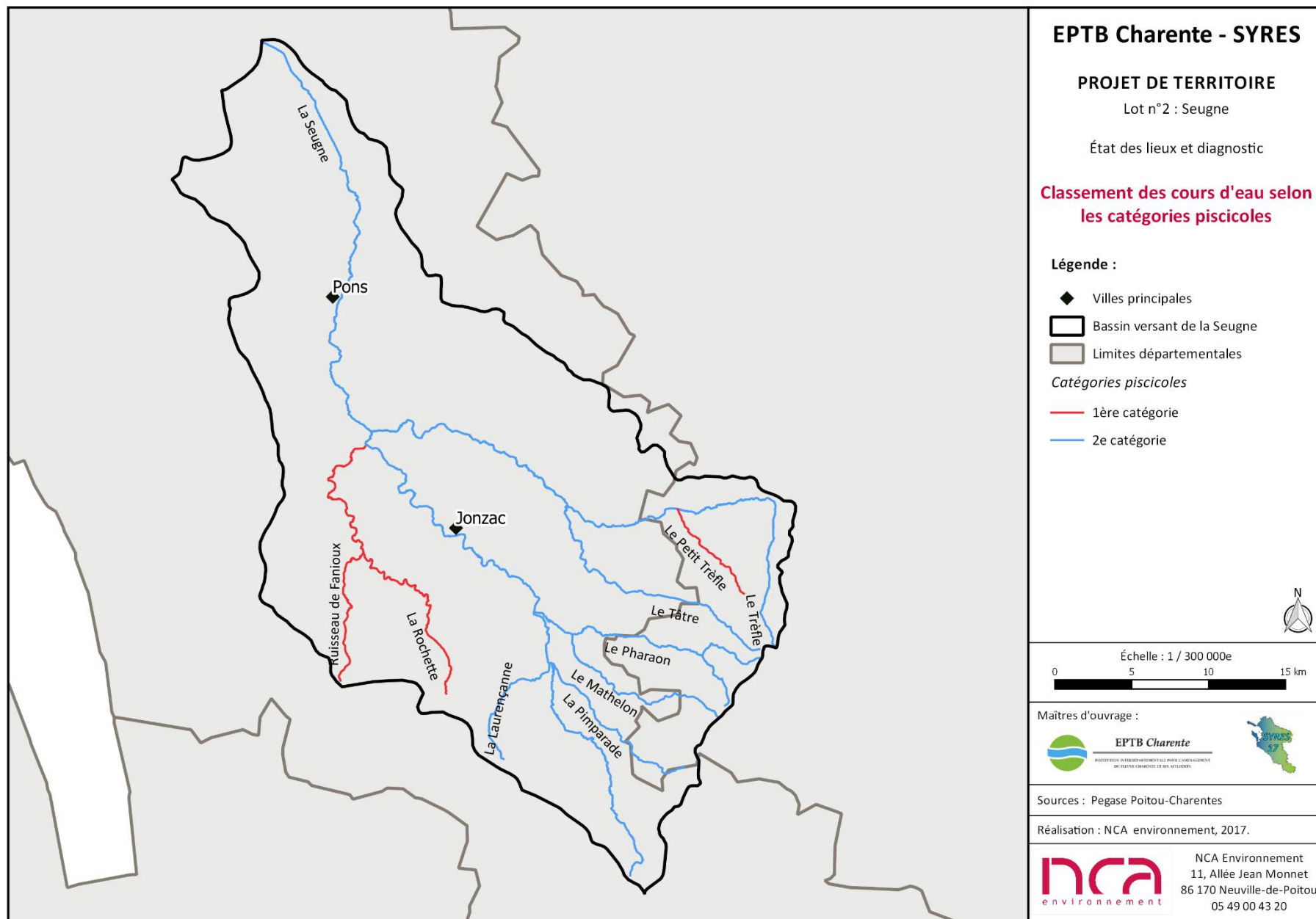


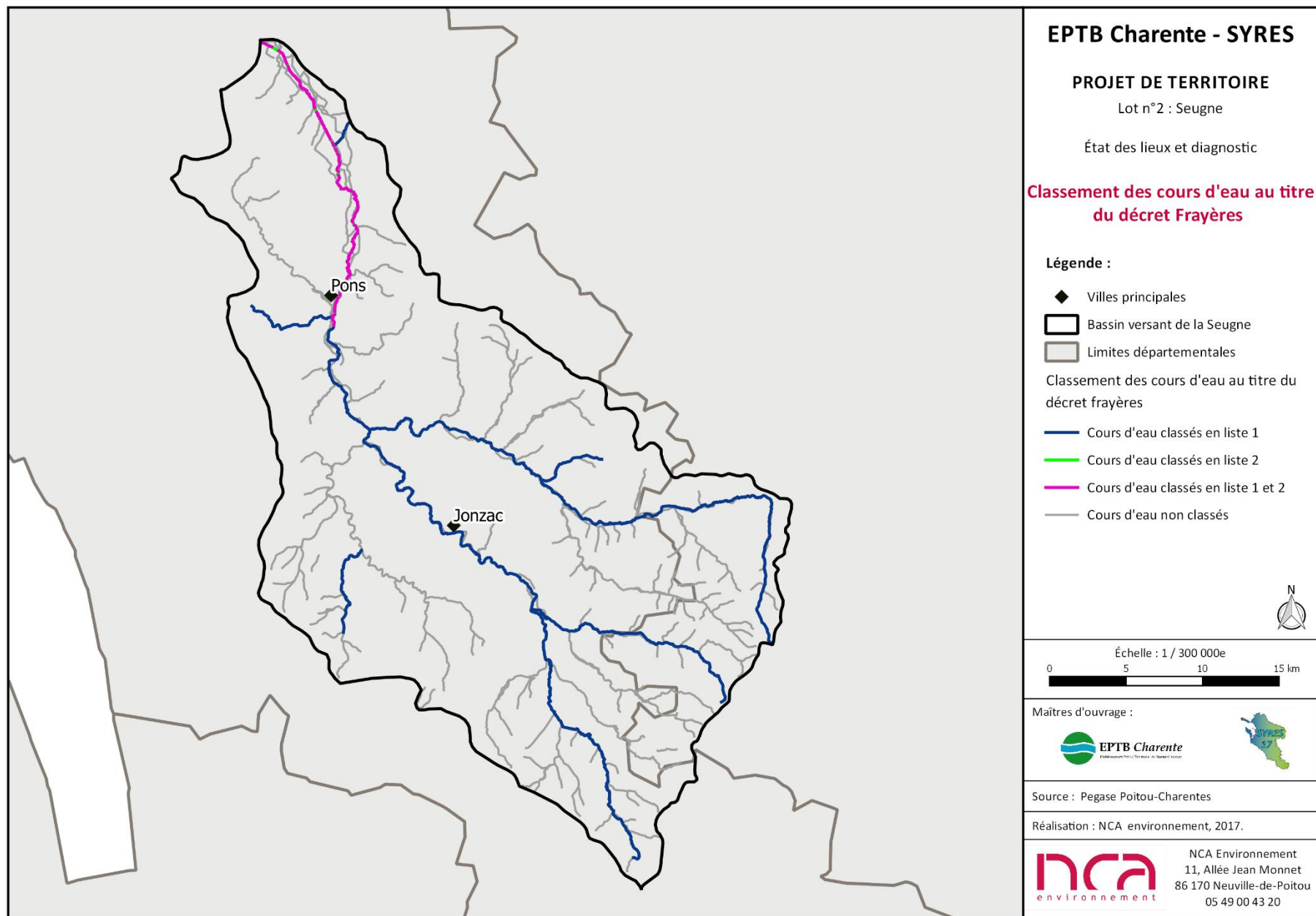


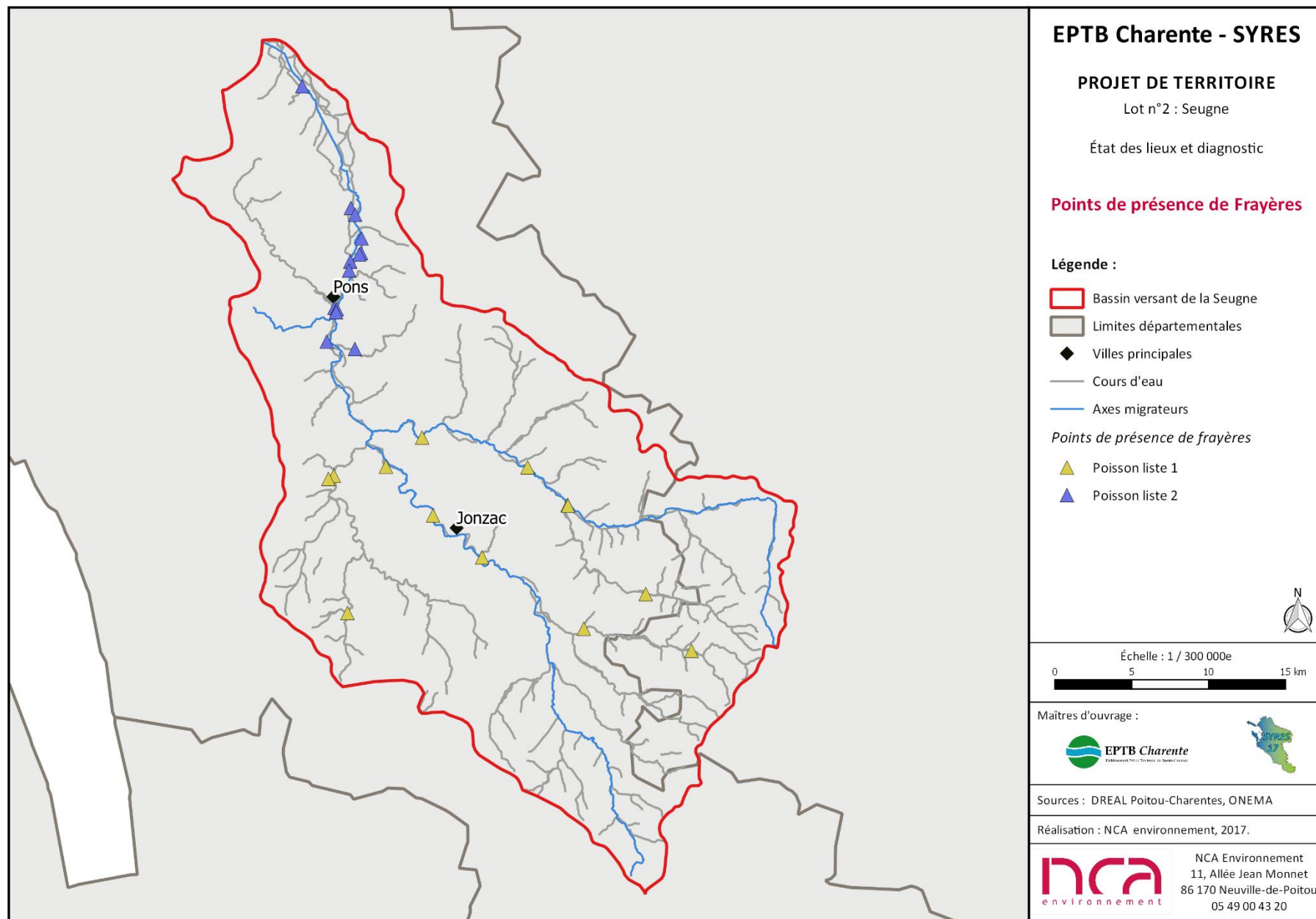


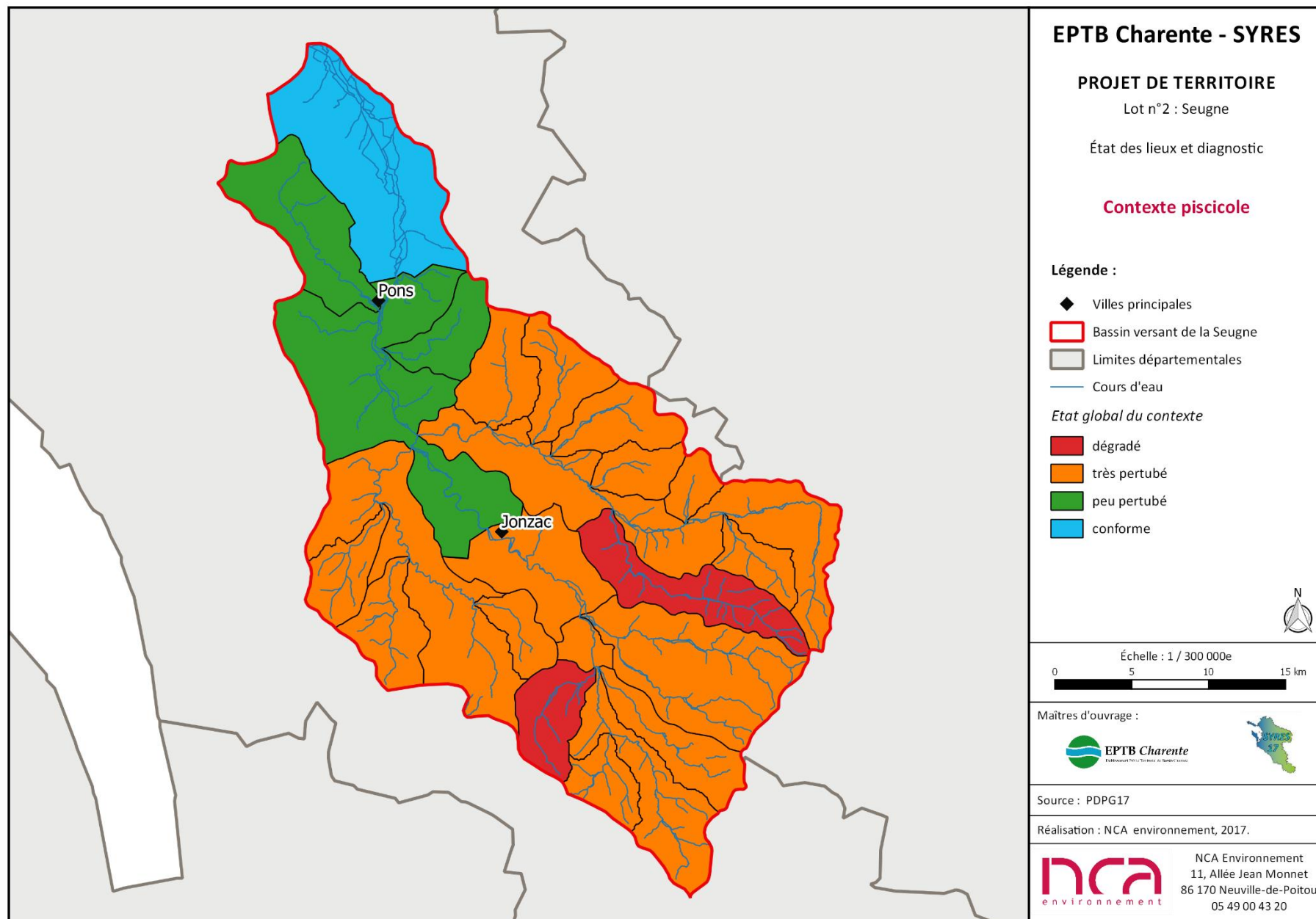


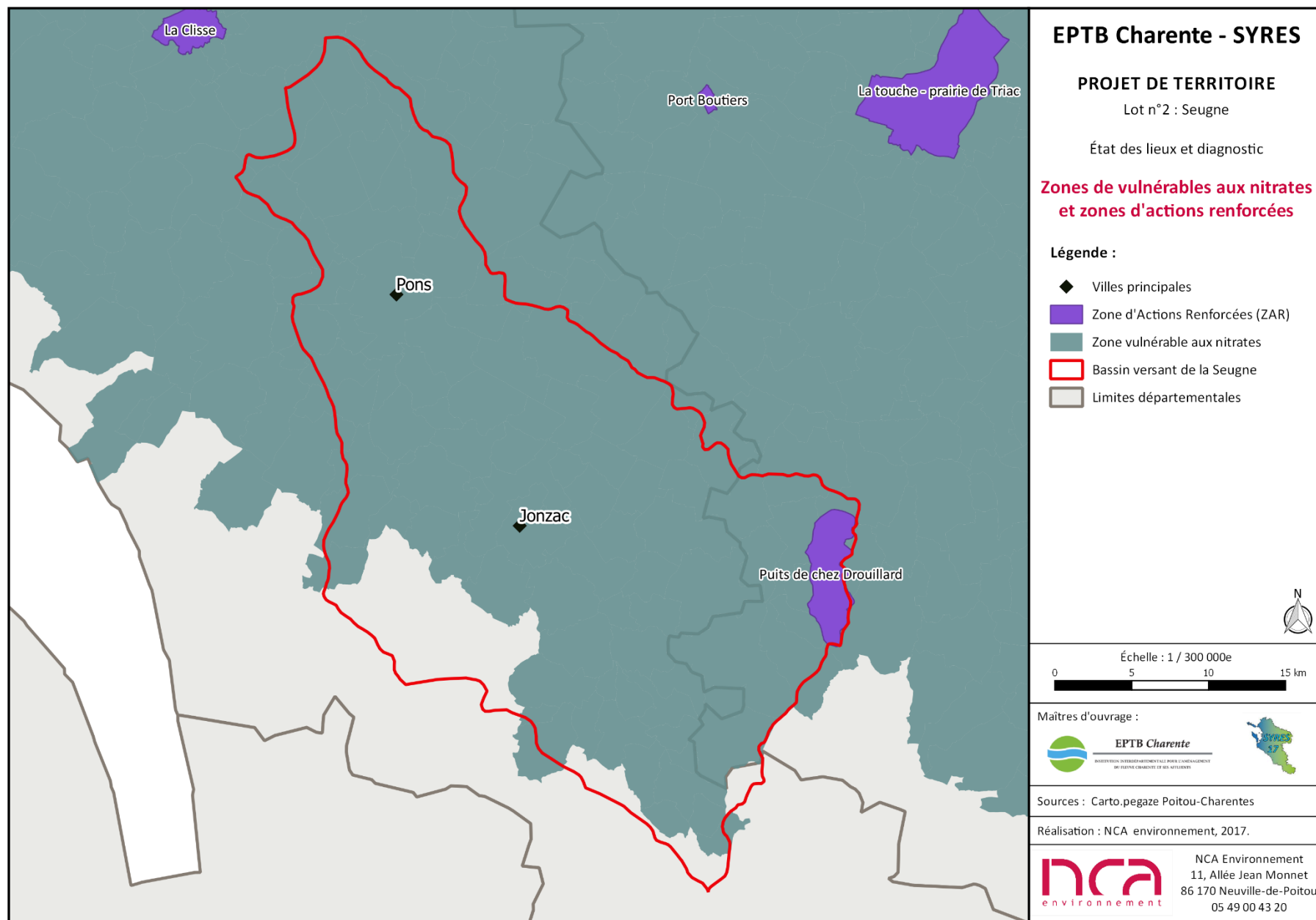


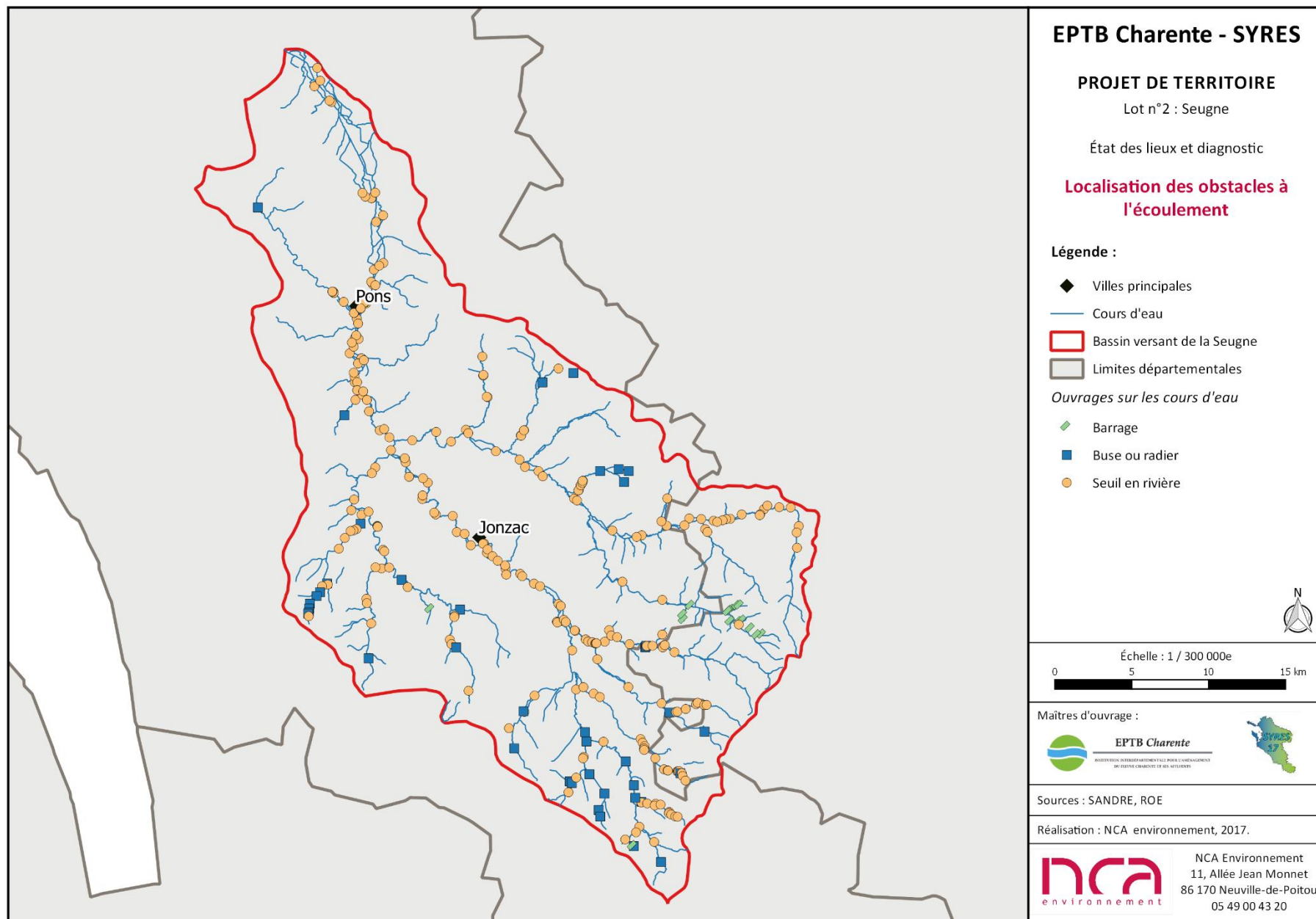


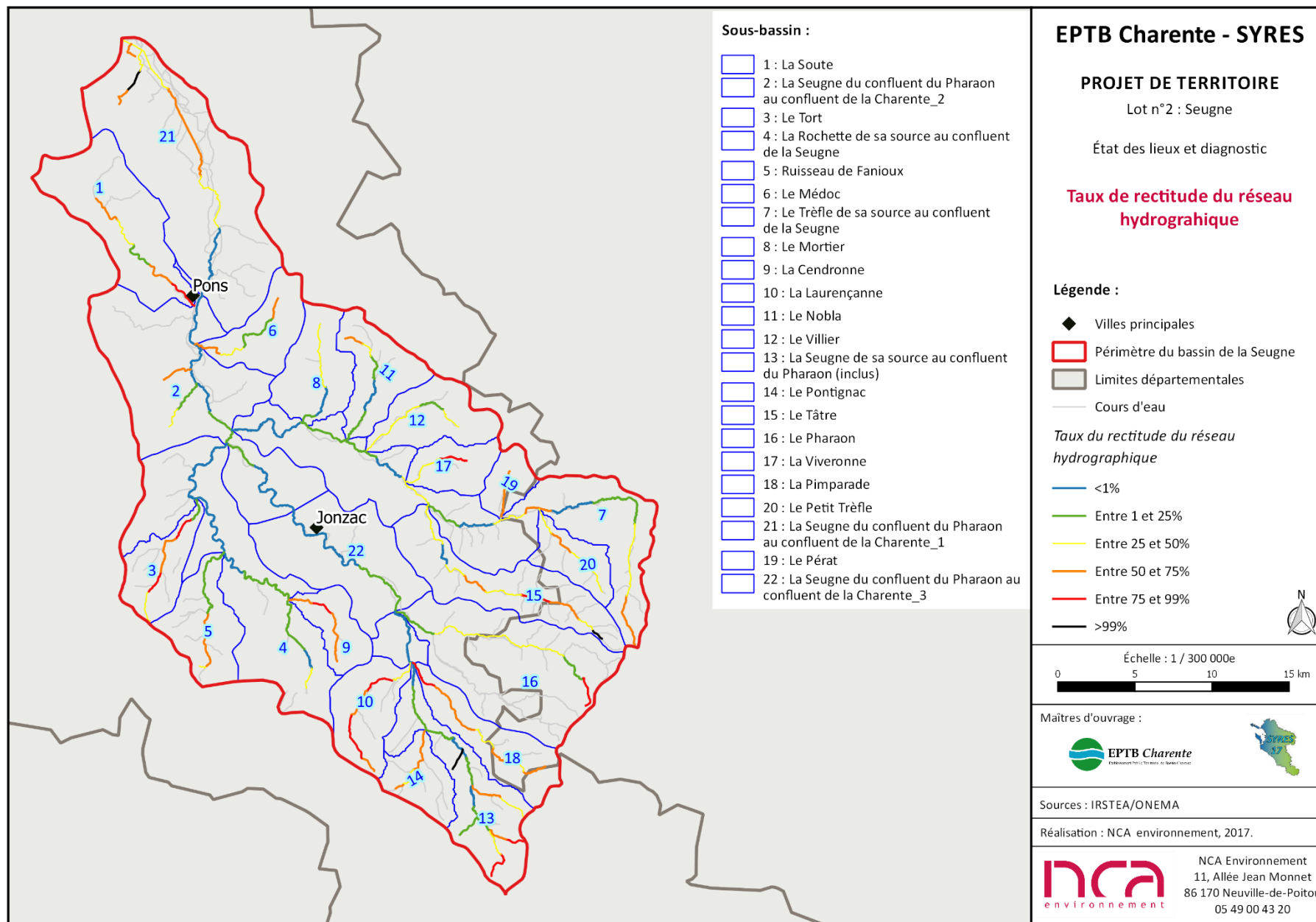


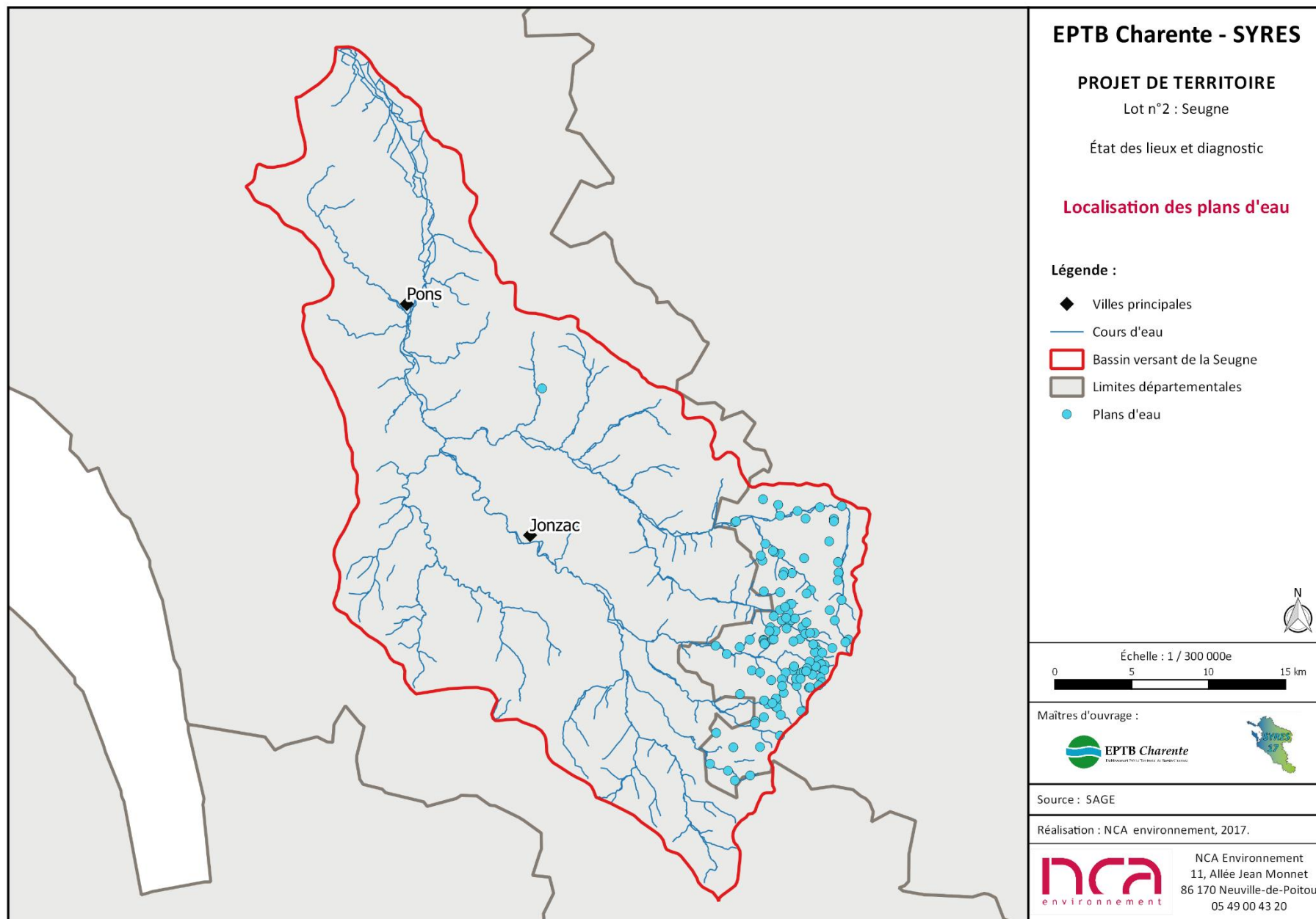


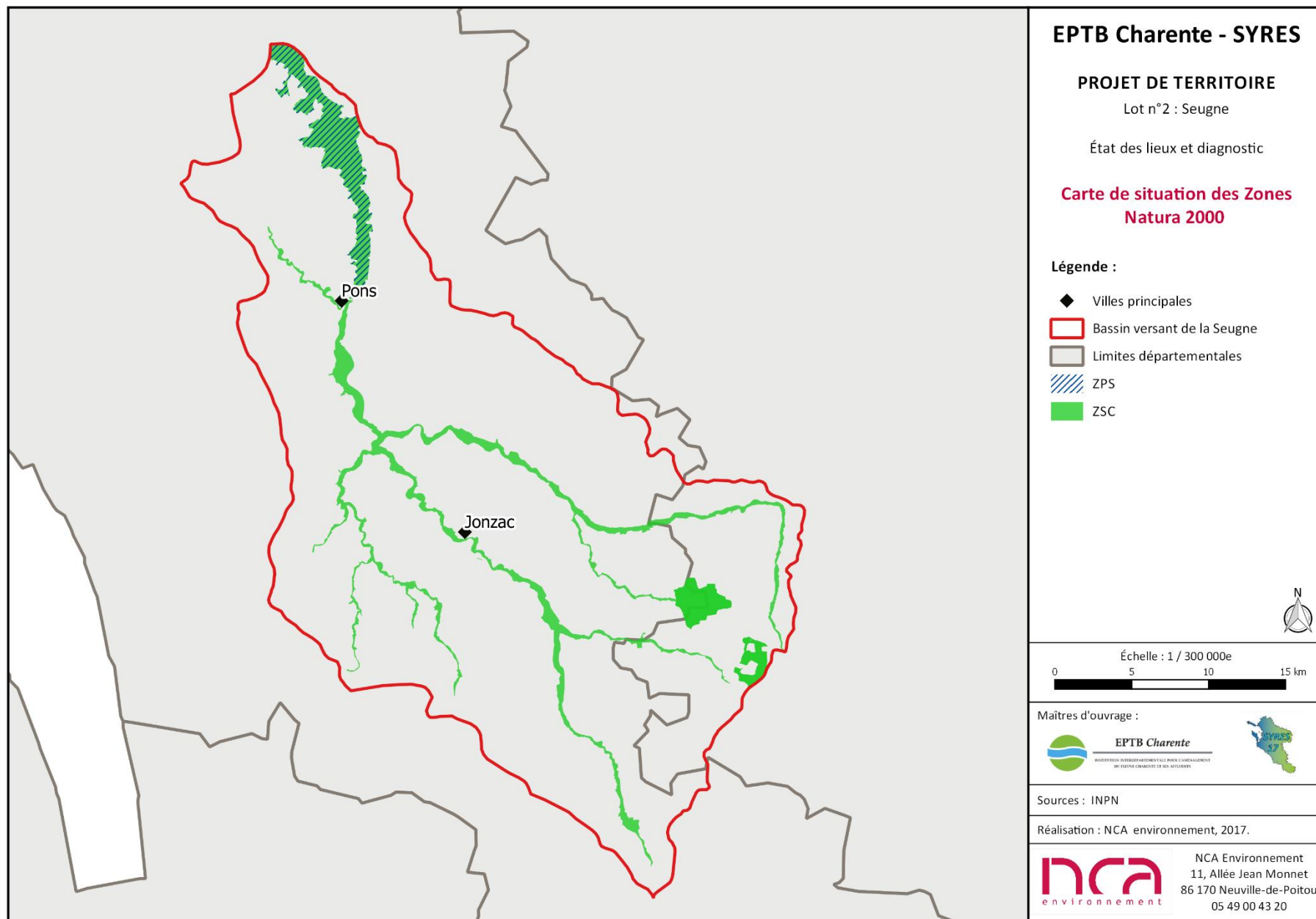


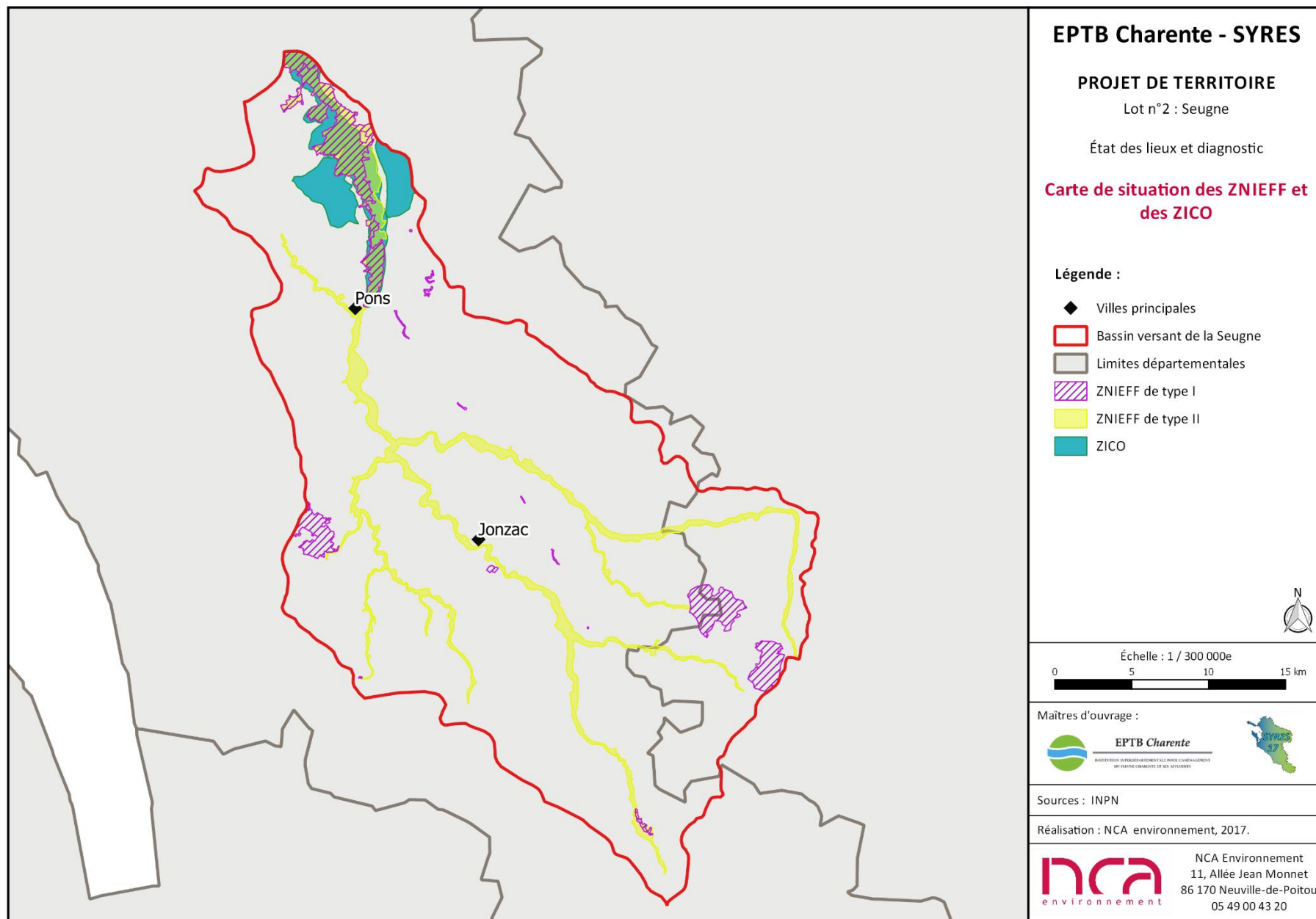


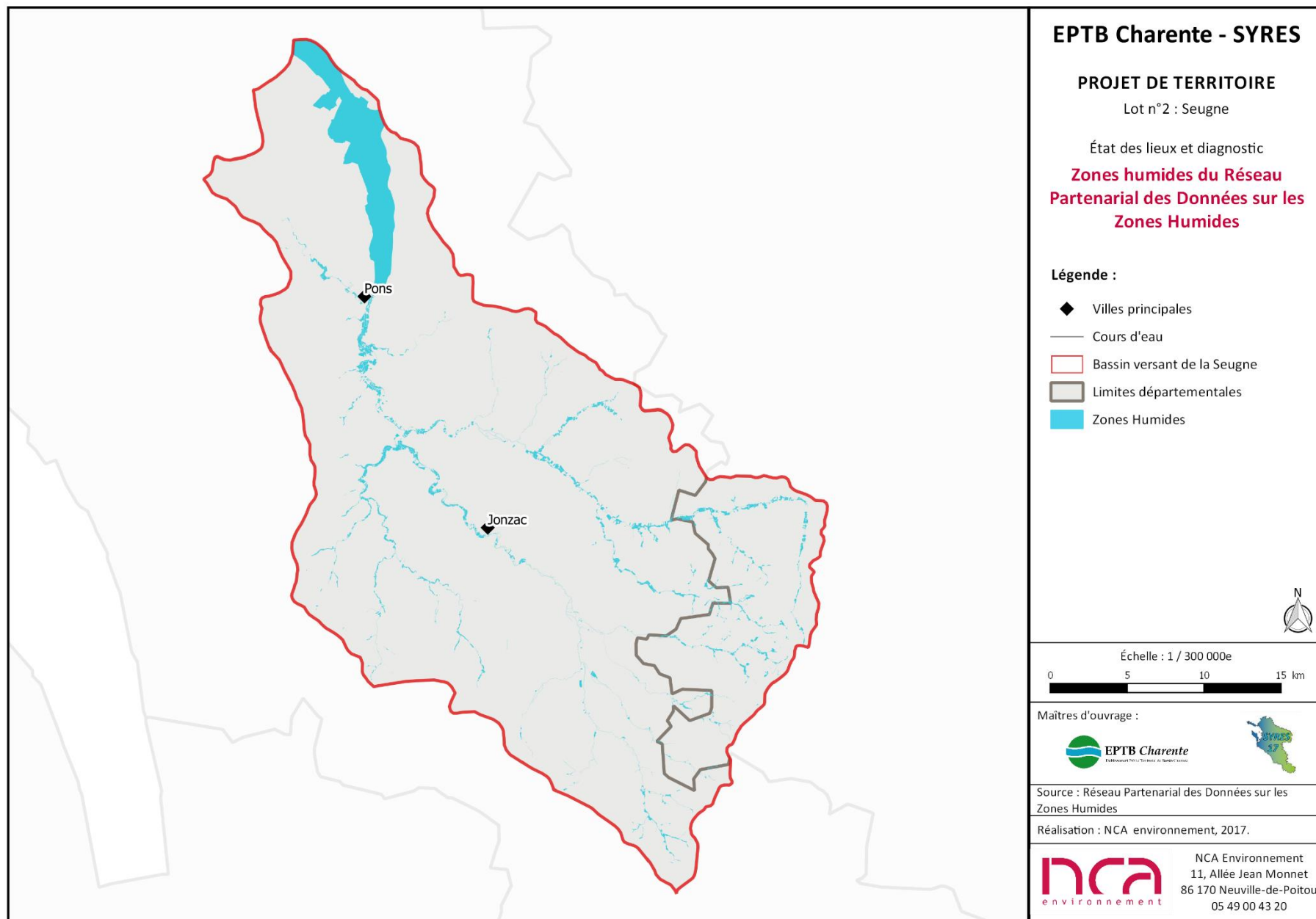


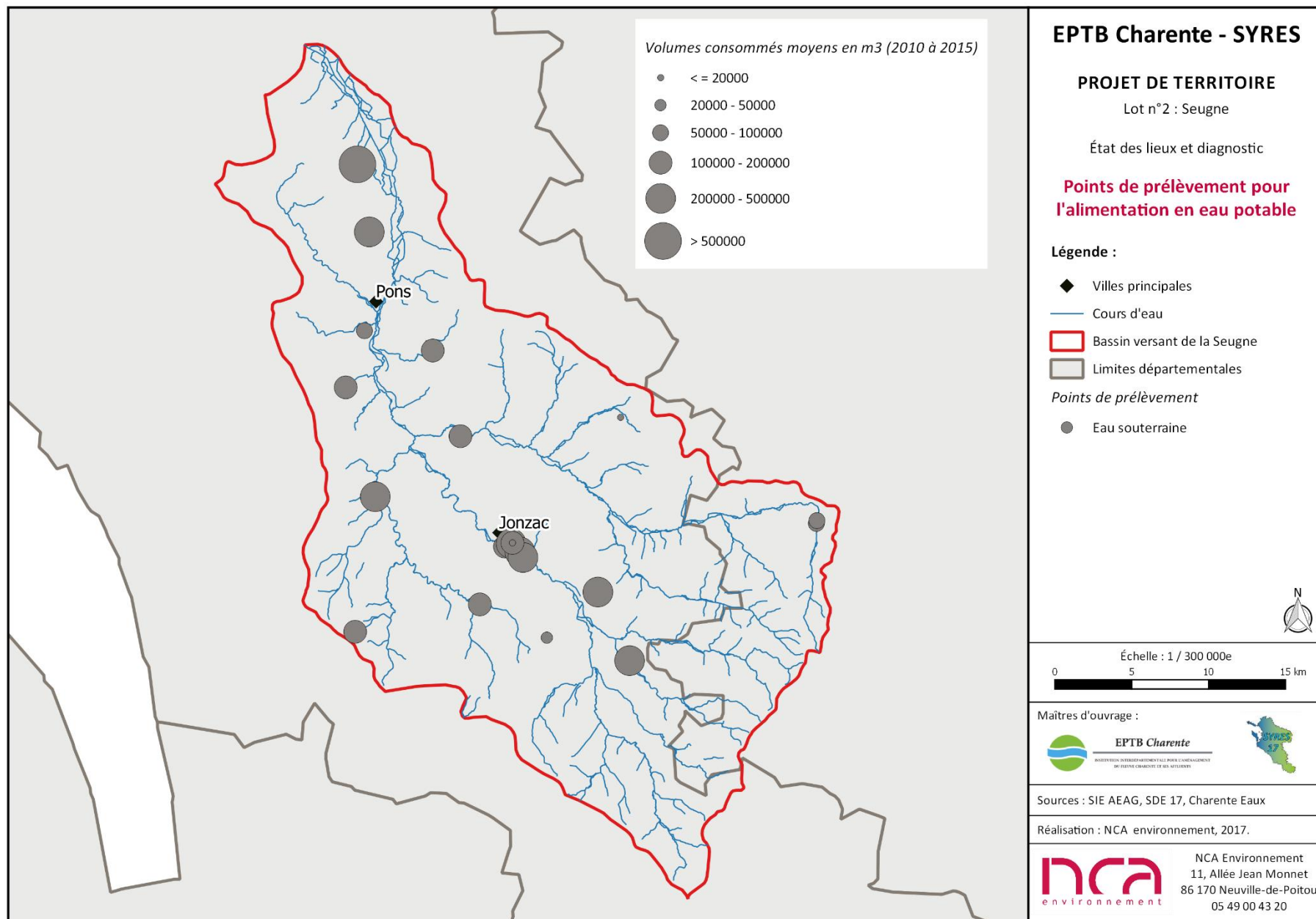


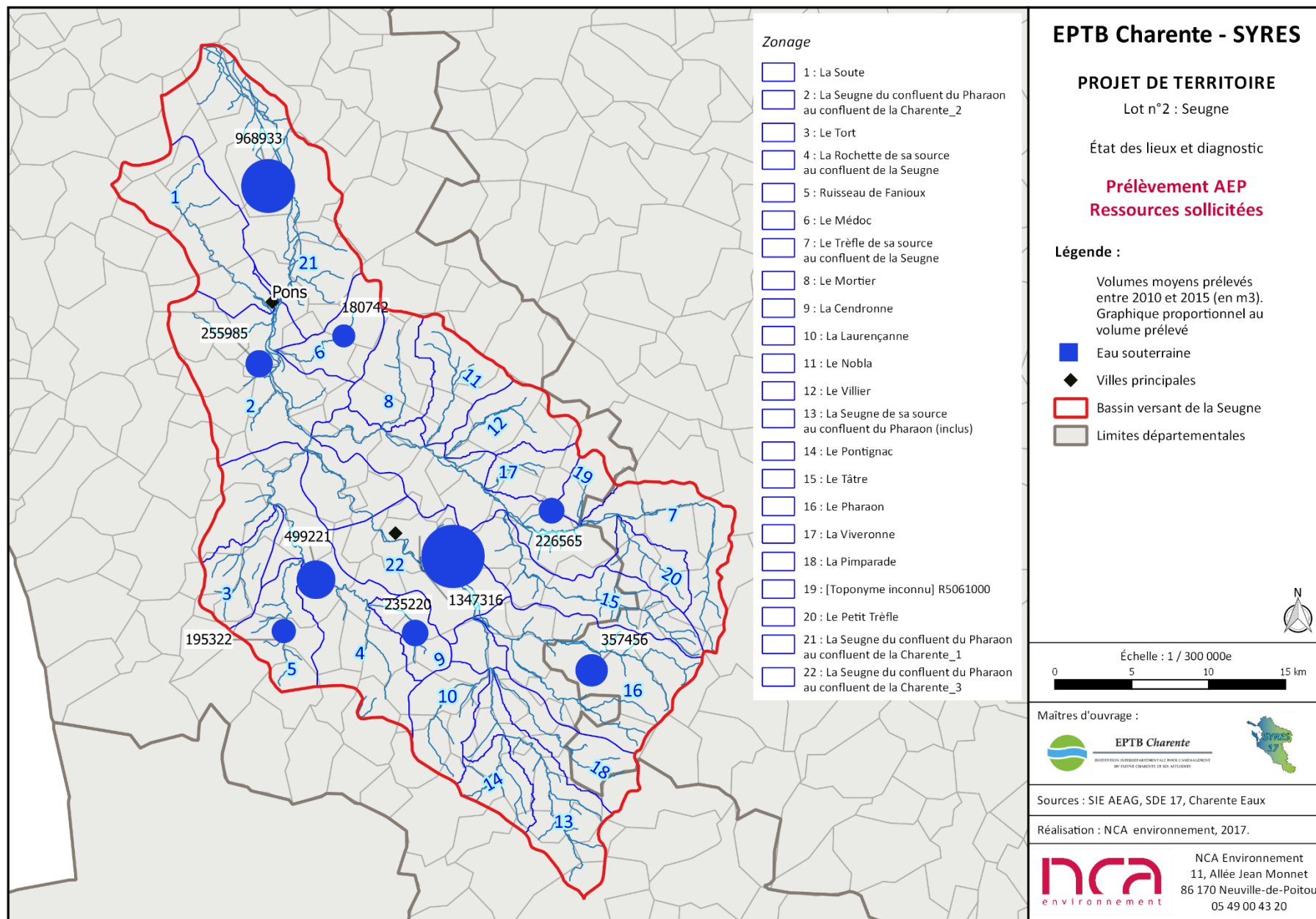


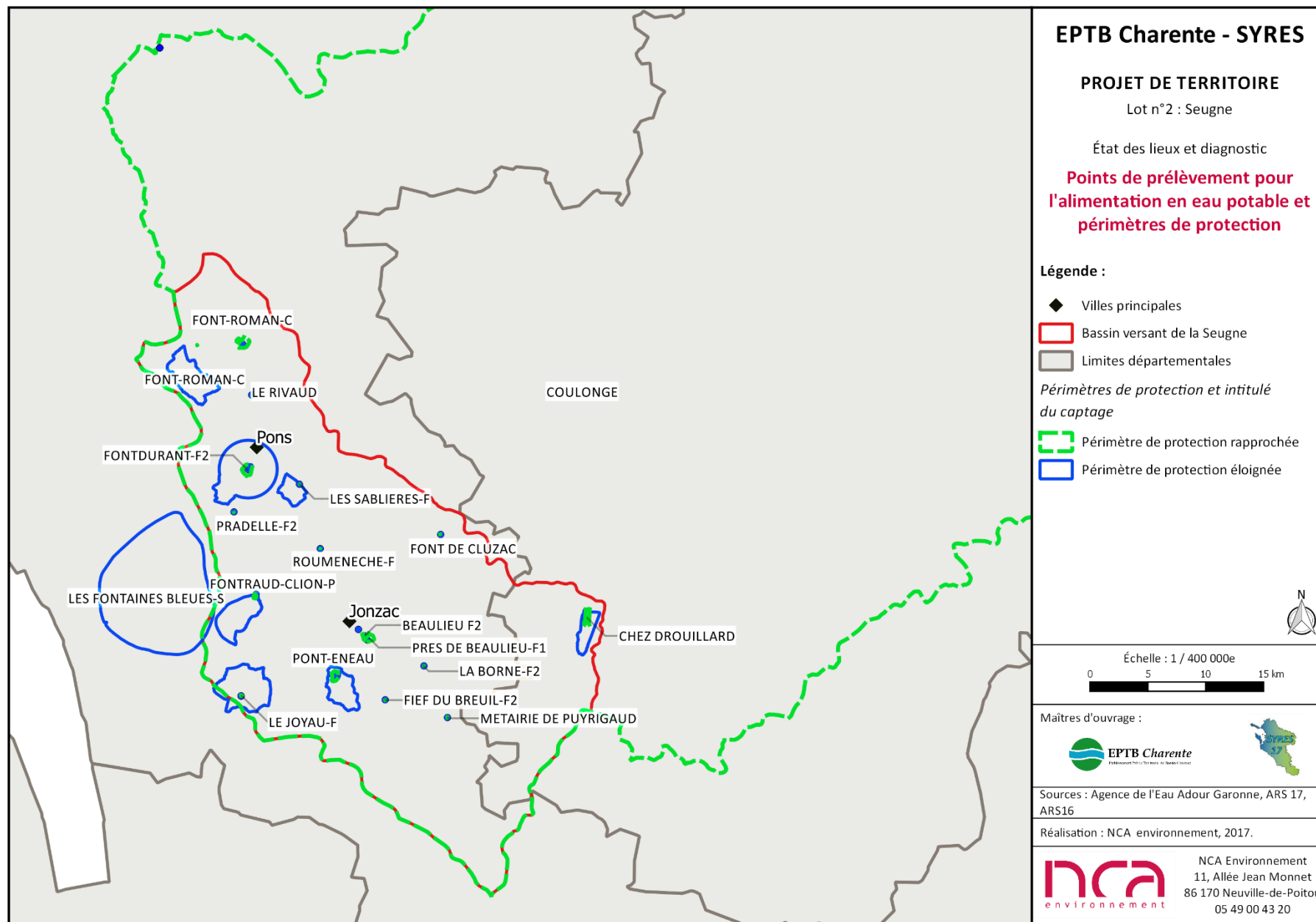


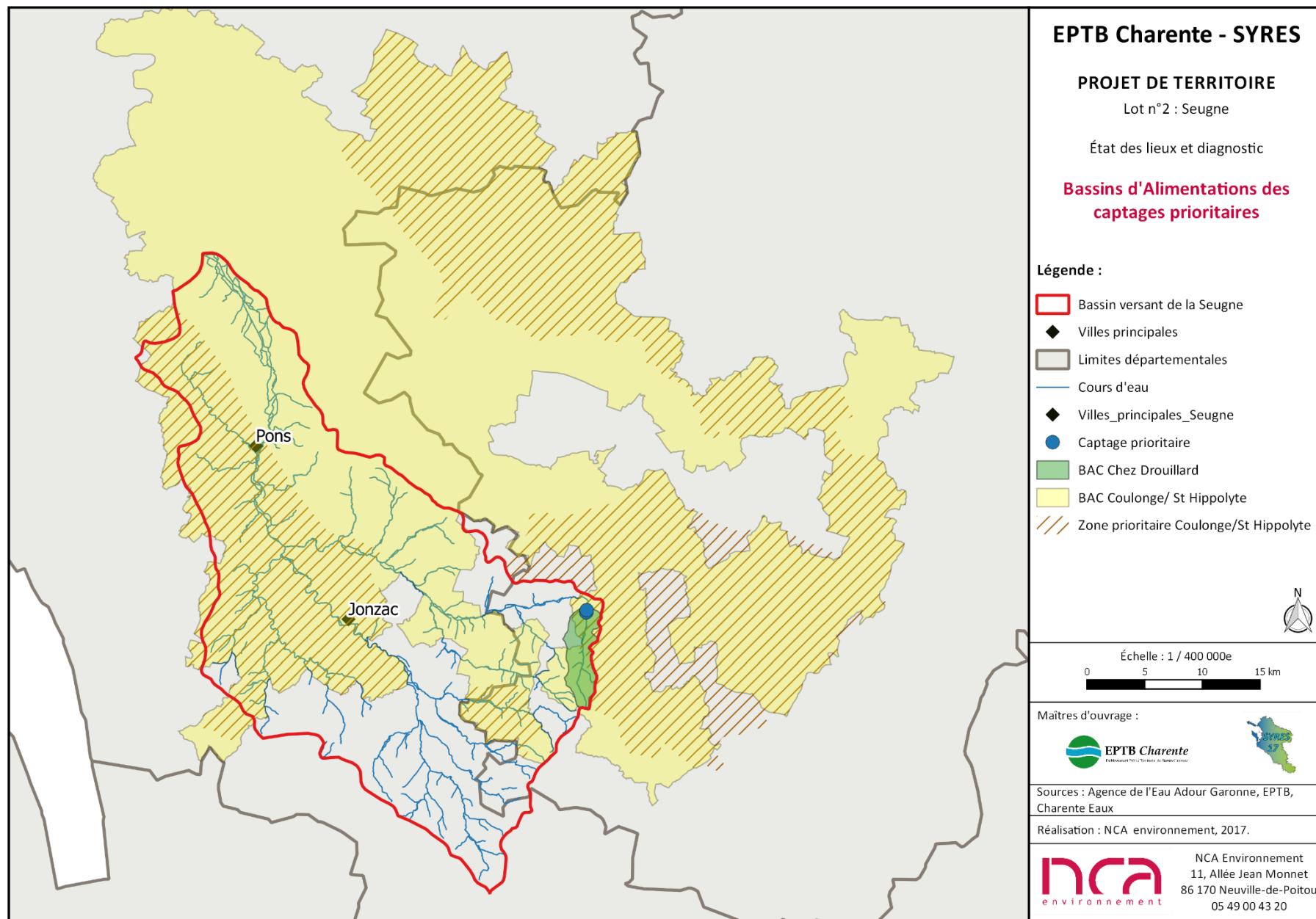


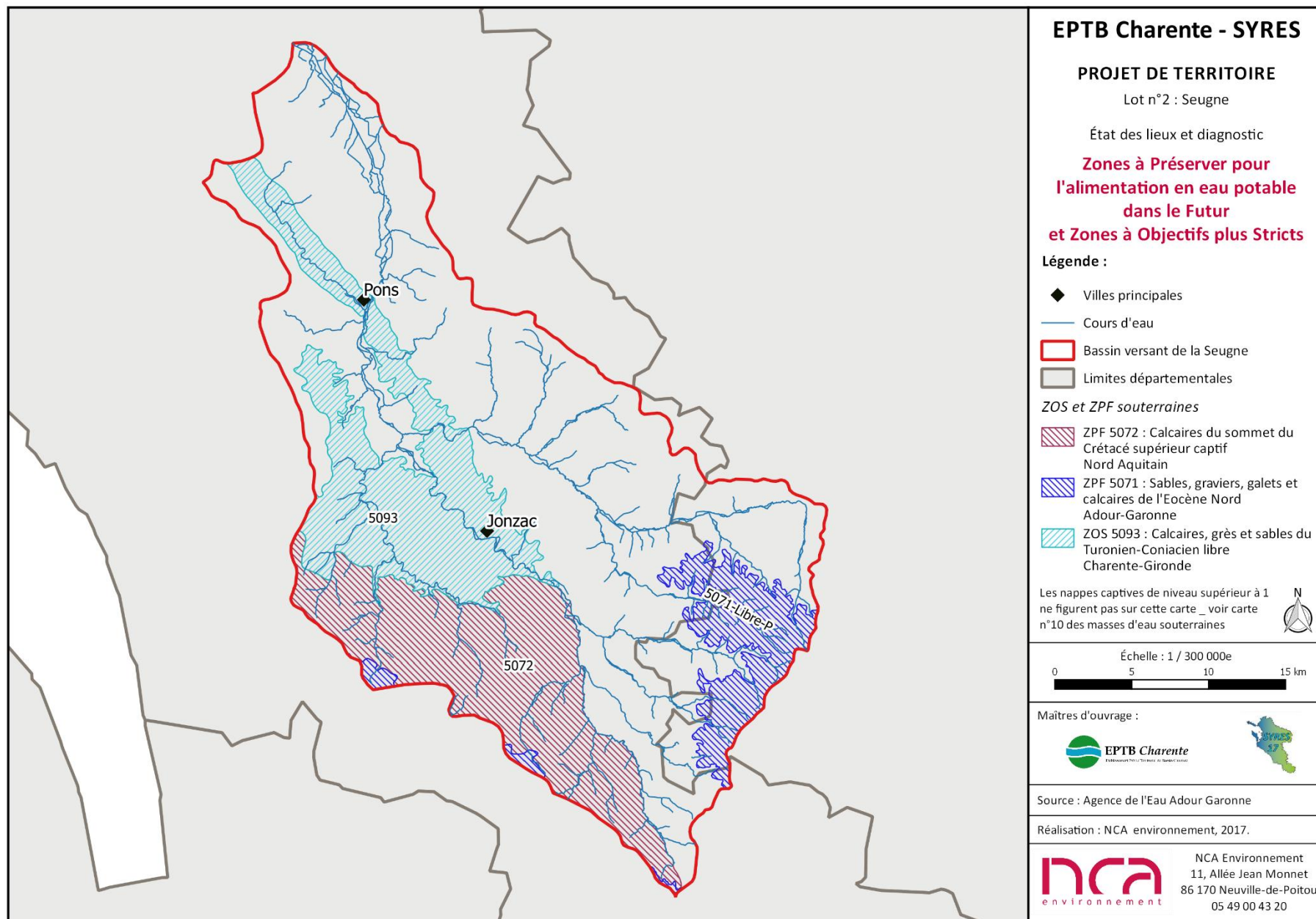


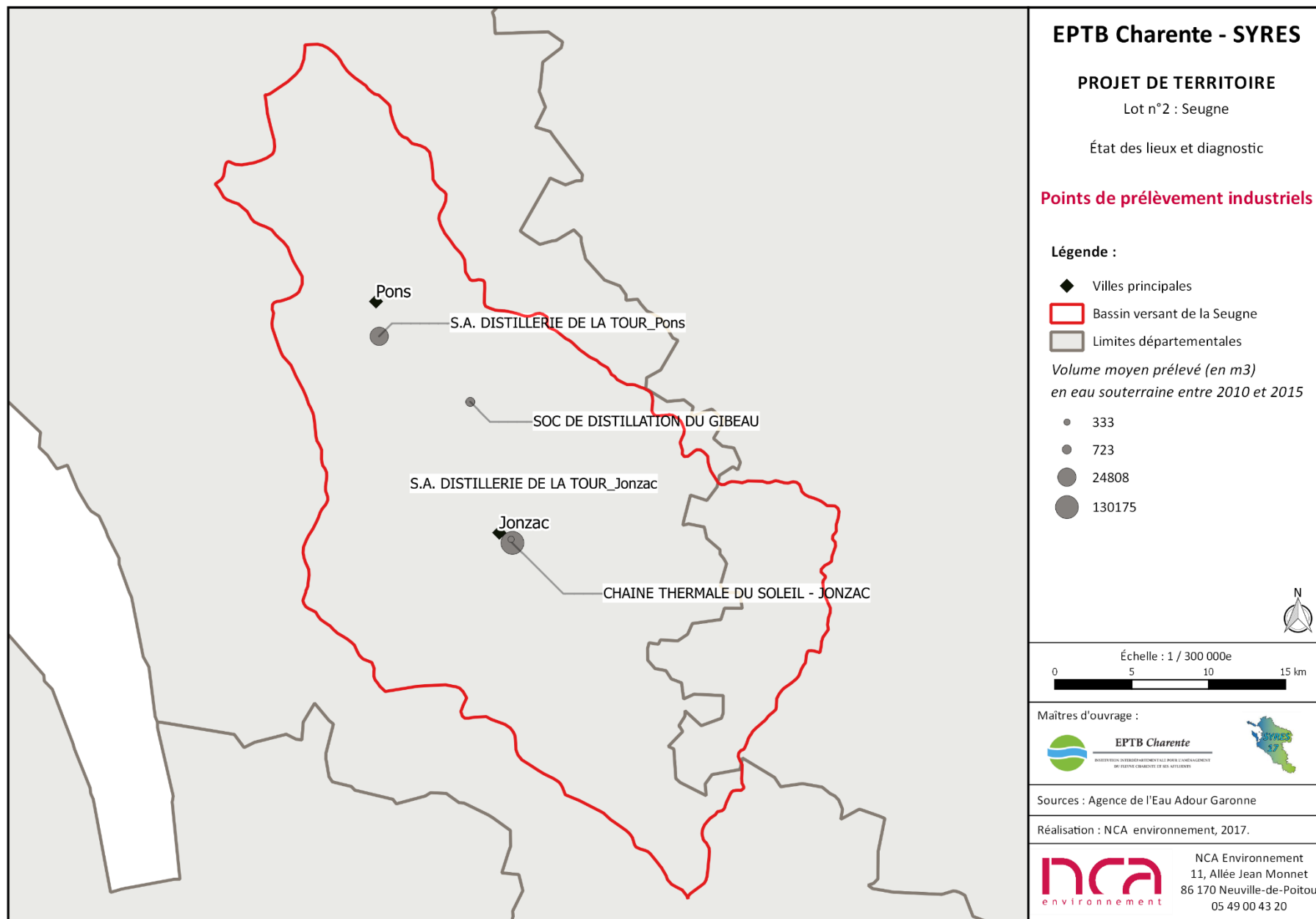


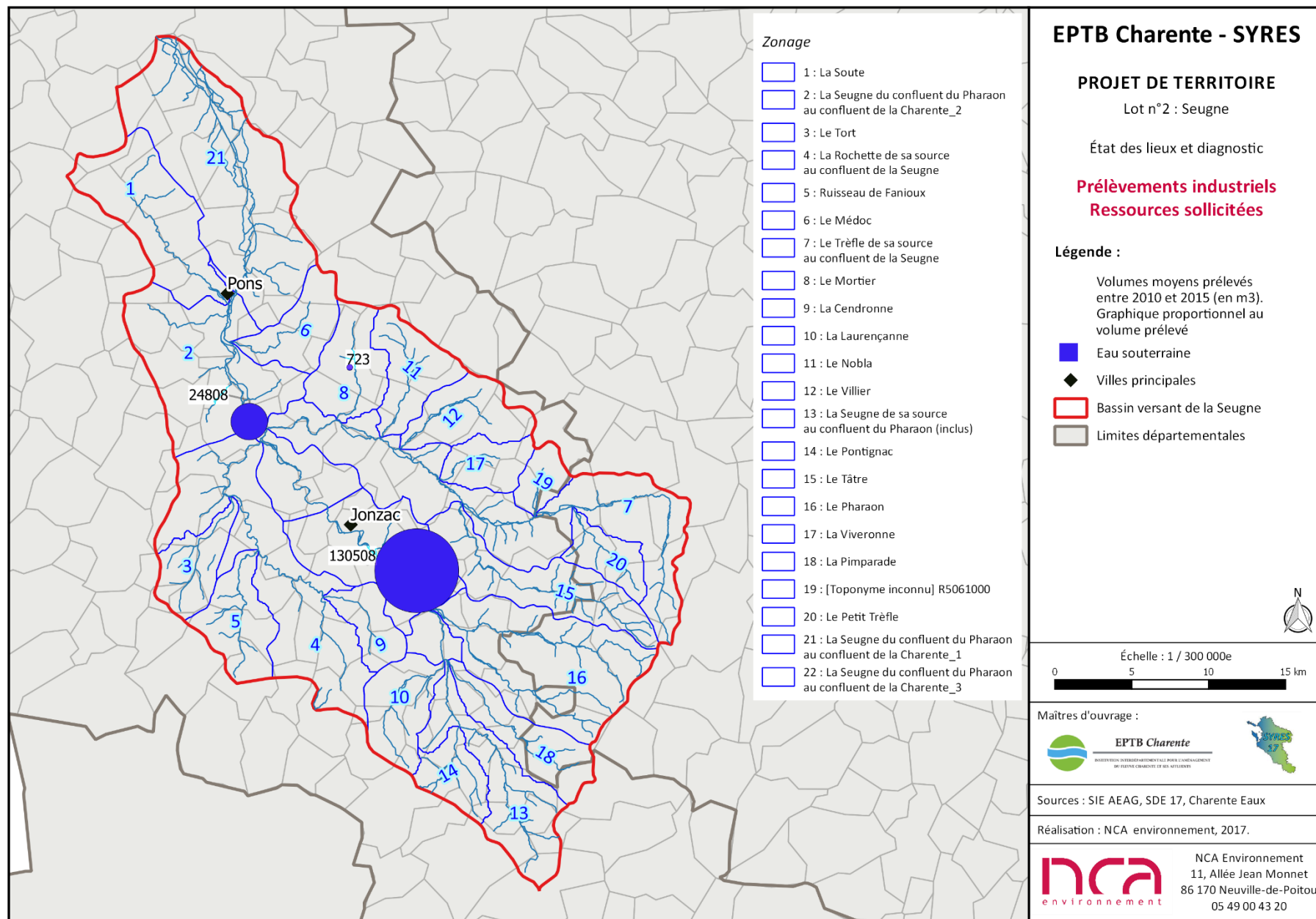


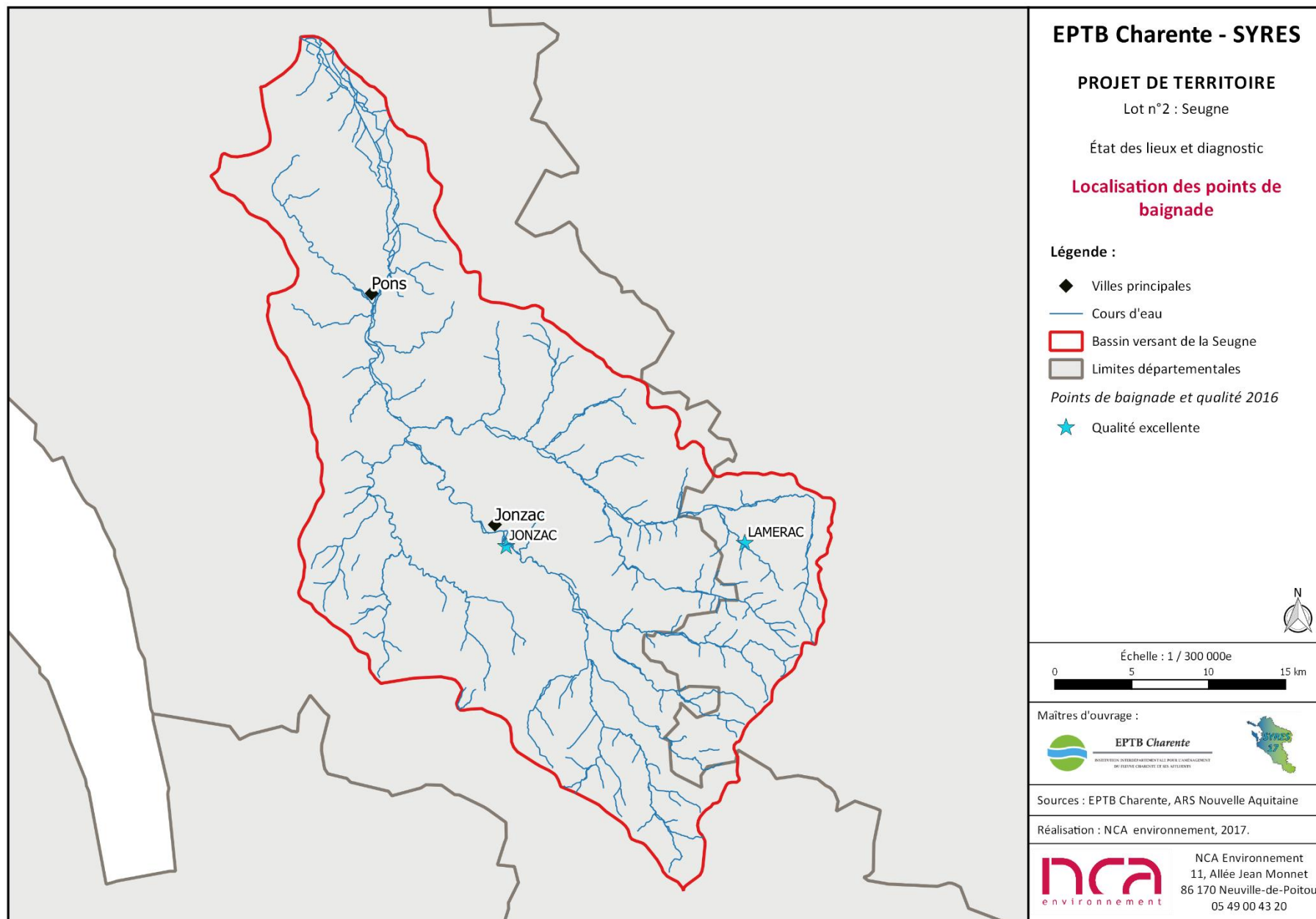


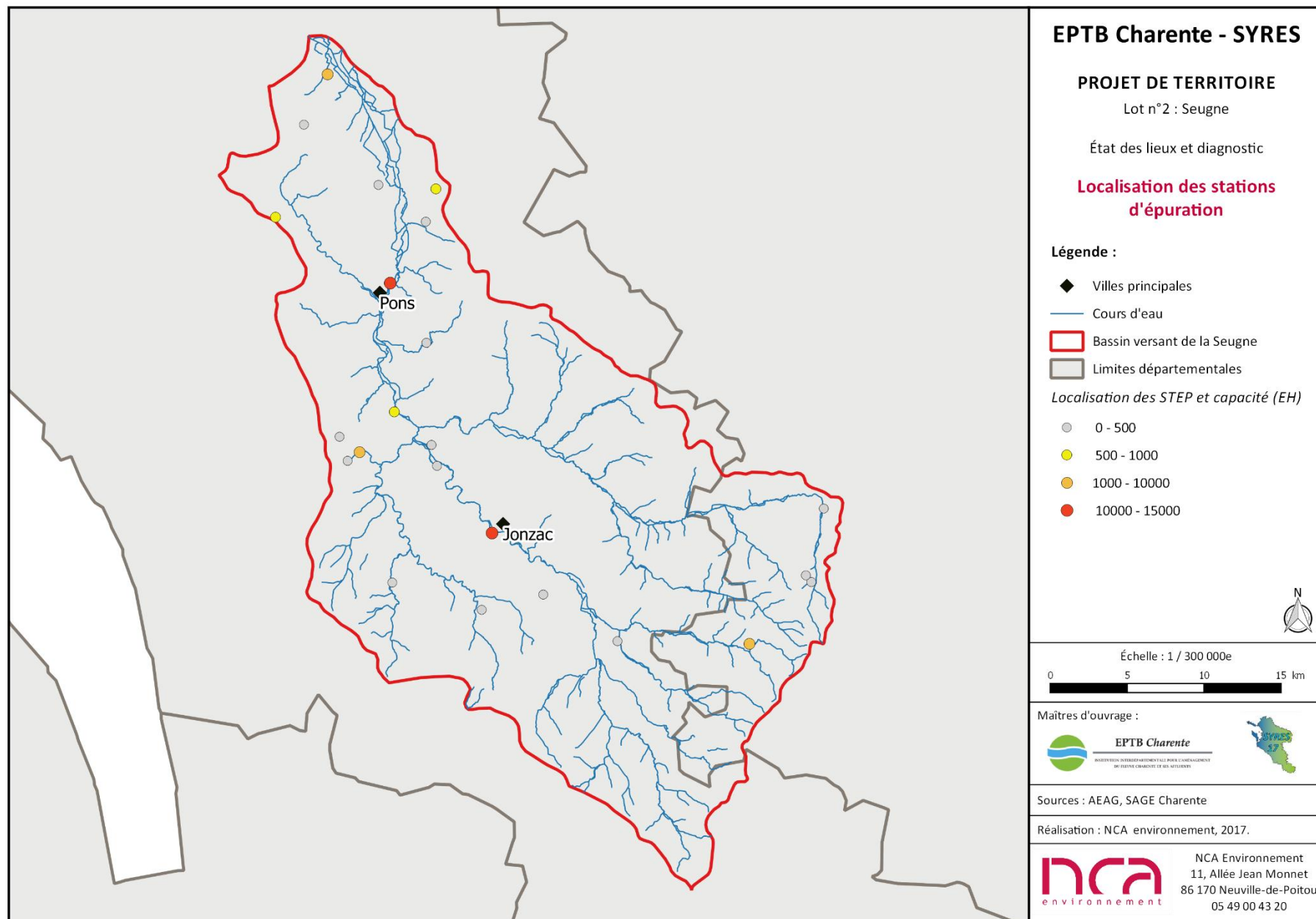


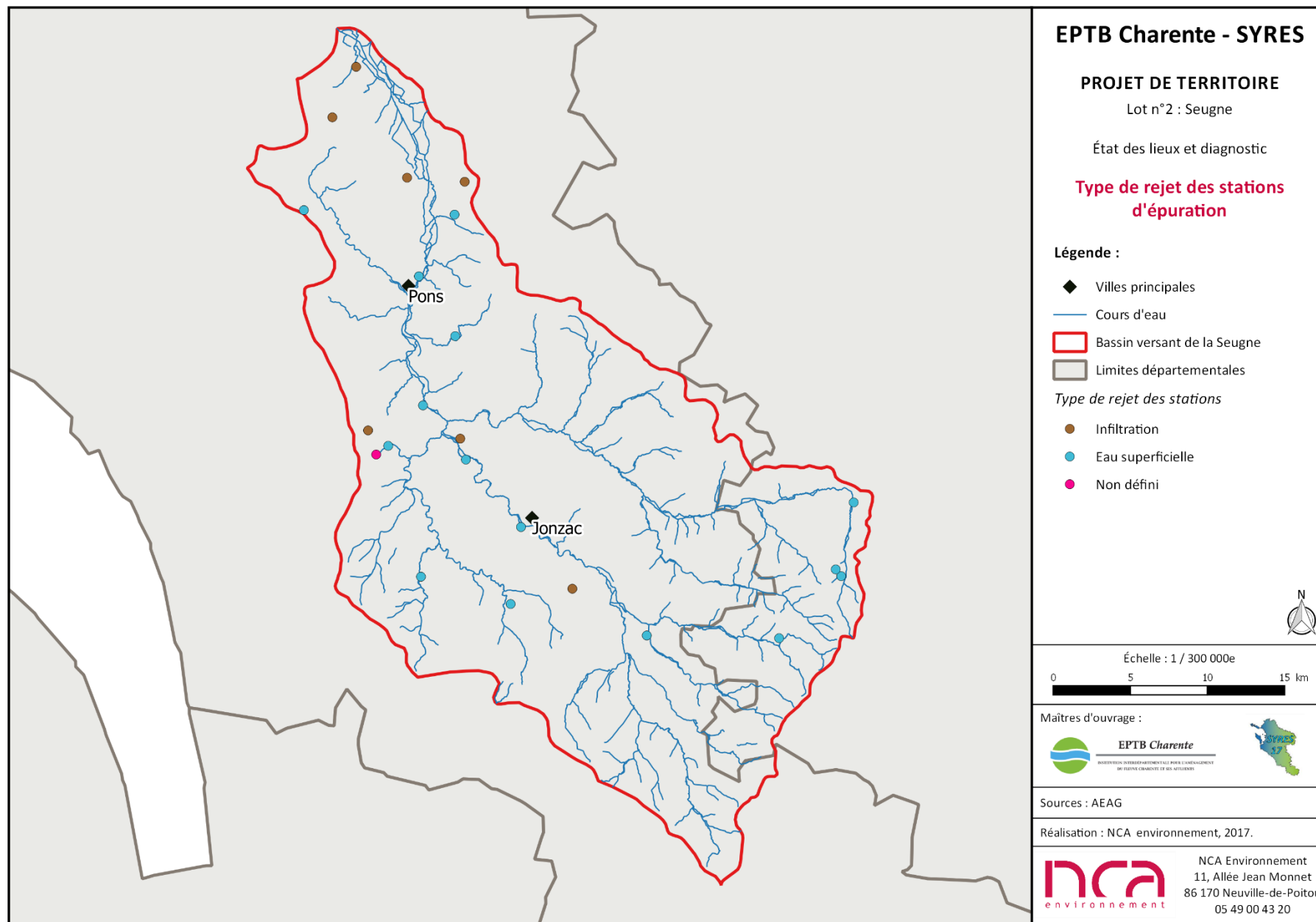


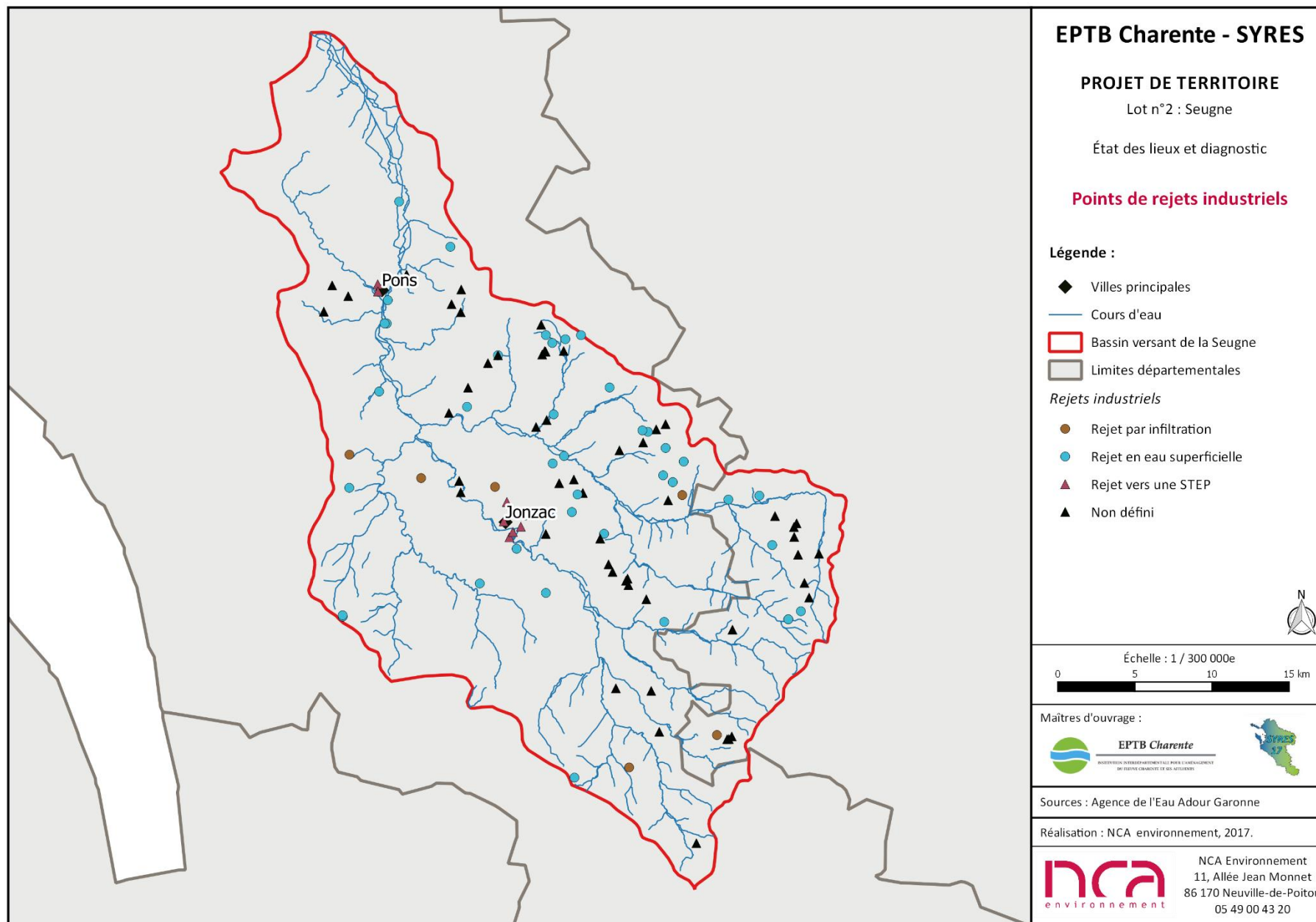


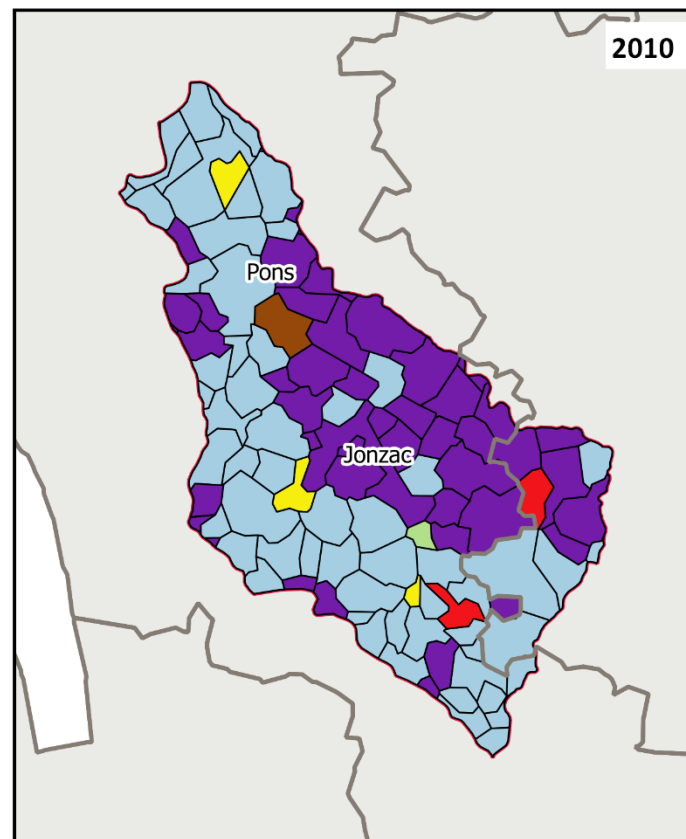
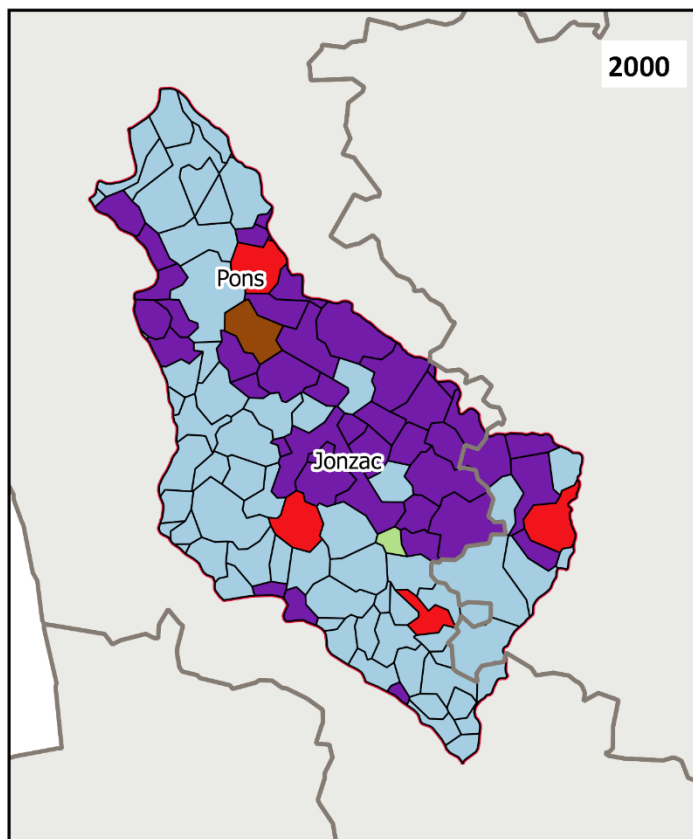












EPTB Charente - SYRES

PROJET DE TERRITOIRE

Lot n°2 : Seugne

État des lieux et diagnostic

Orientations technico-économiques des communes en 2000 et 2010

Légende :

- ◆ Villes principales
- Limites du bassin de la Seugne
- Limites départementales
- Limites des communes
- OTEX par commune**
- Fruits et autres cultures permanentes
- Viticulture (appellation et autre)
- Céréales et oéoprotéagineux (COP)
- Polyculture et polyélevage
- Autres herbivores
- Maraîchage



Échelle : 1 / 520 000e

0 5 10 15 km

Maitres d'ouvrage :



EPTB Charente

INSTITUTION INTERDÉPARTEMENTALE POUR L'AMÉNAGEMENT
DU TERRITOIRE CHARENTAIS ET DES AUTOURNÉS

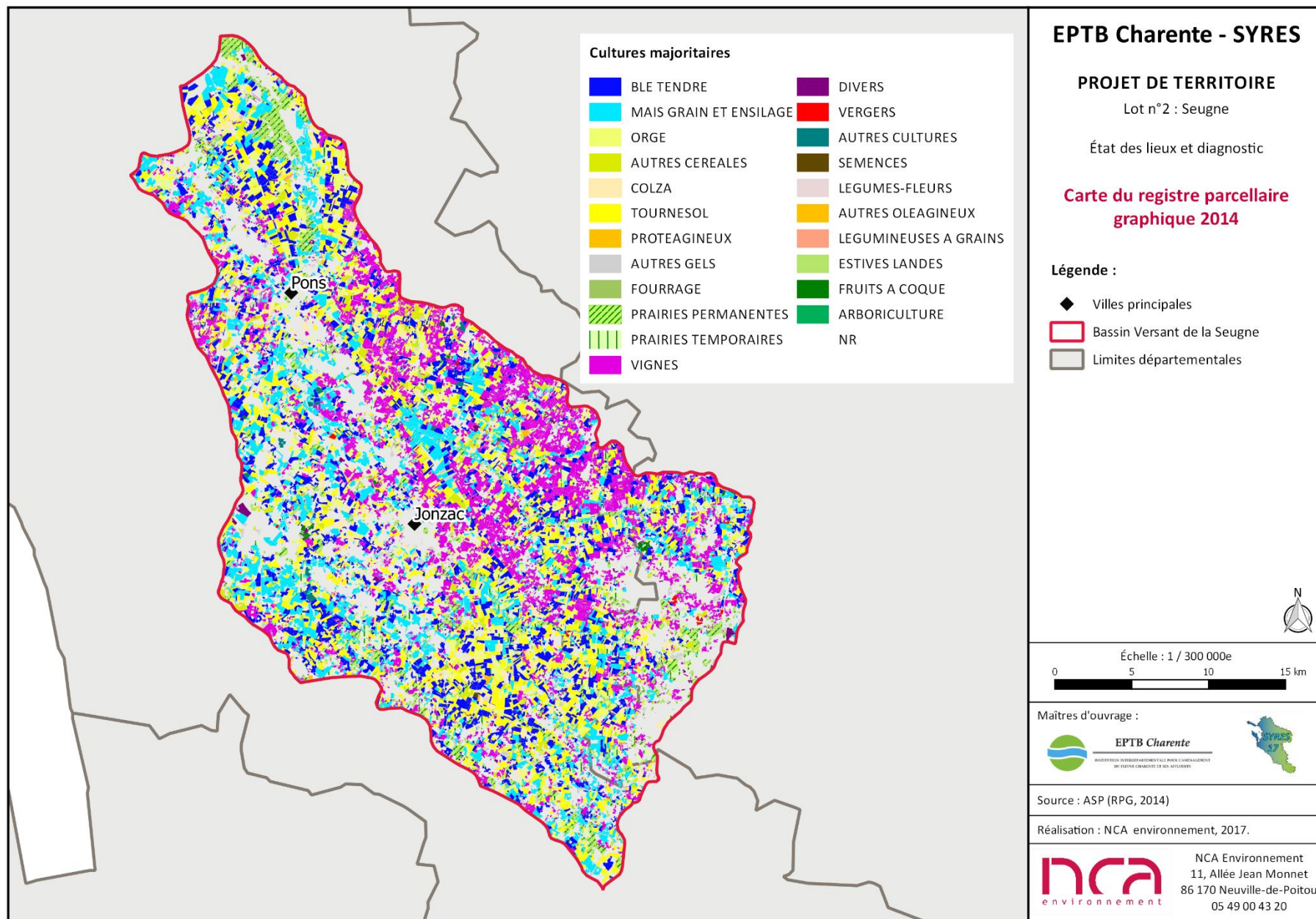


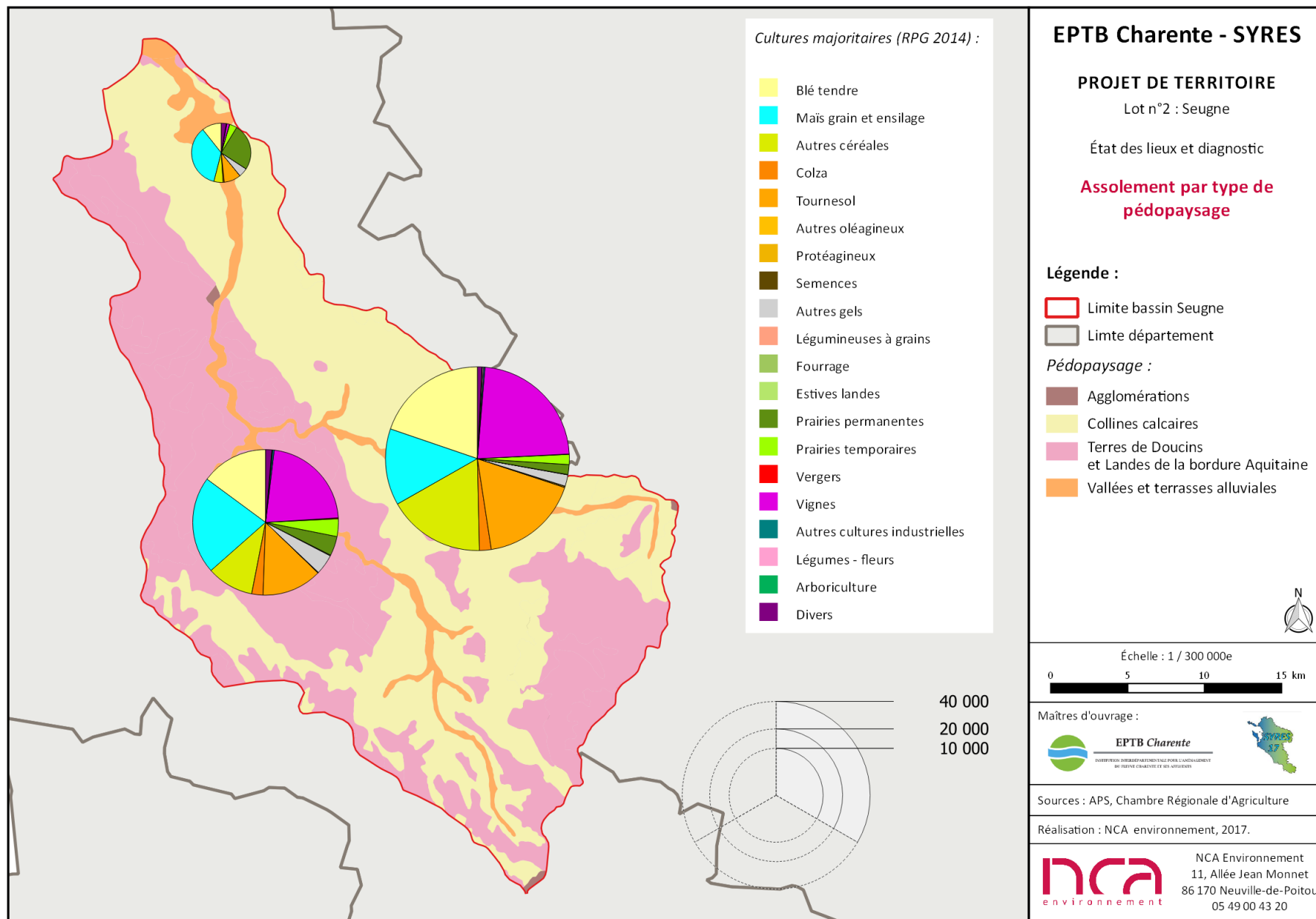
Sources : RGA 2000 et 2010

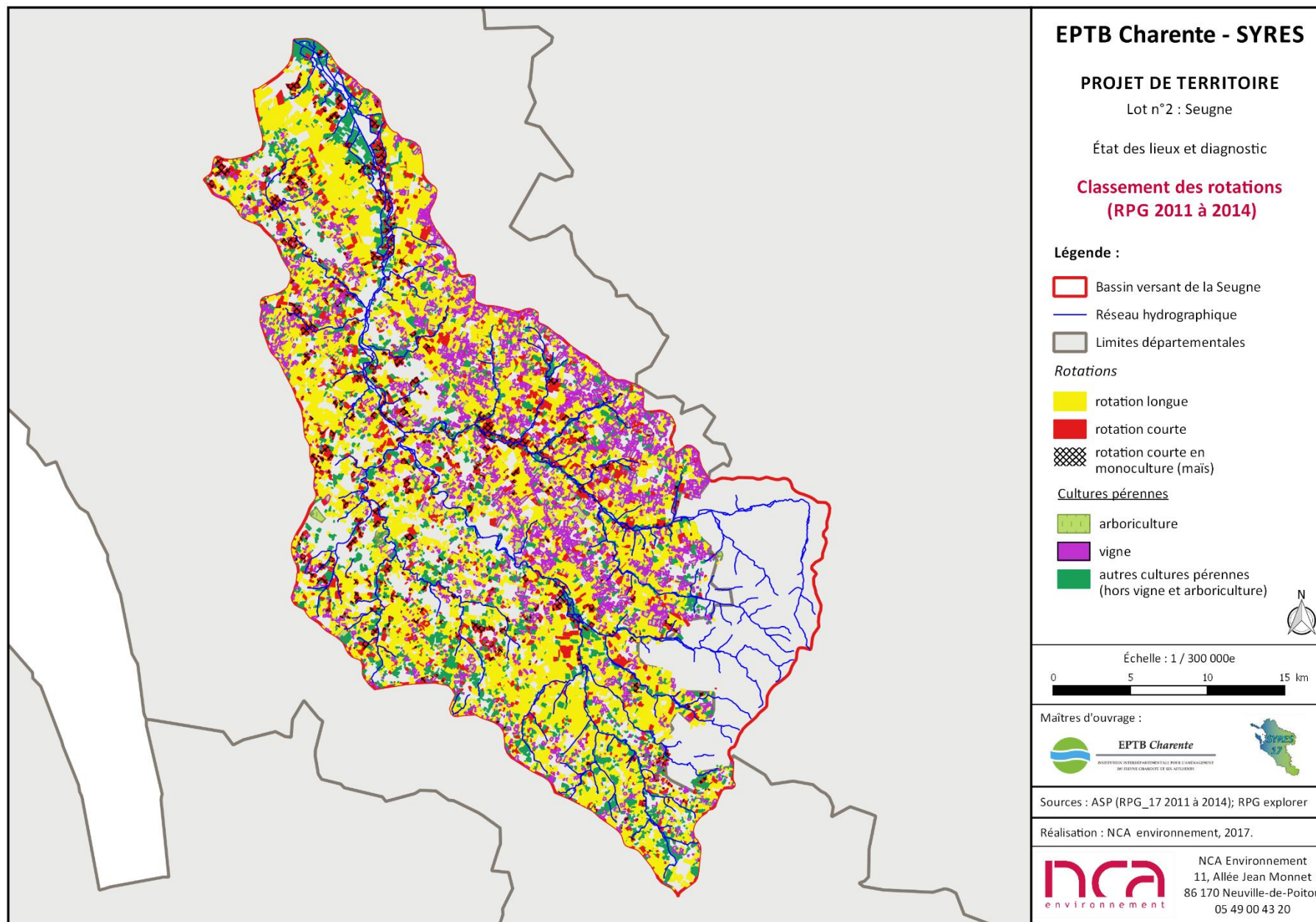
Réalisation : NCA environnement, 2017.

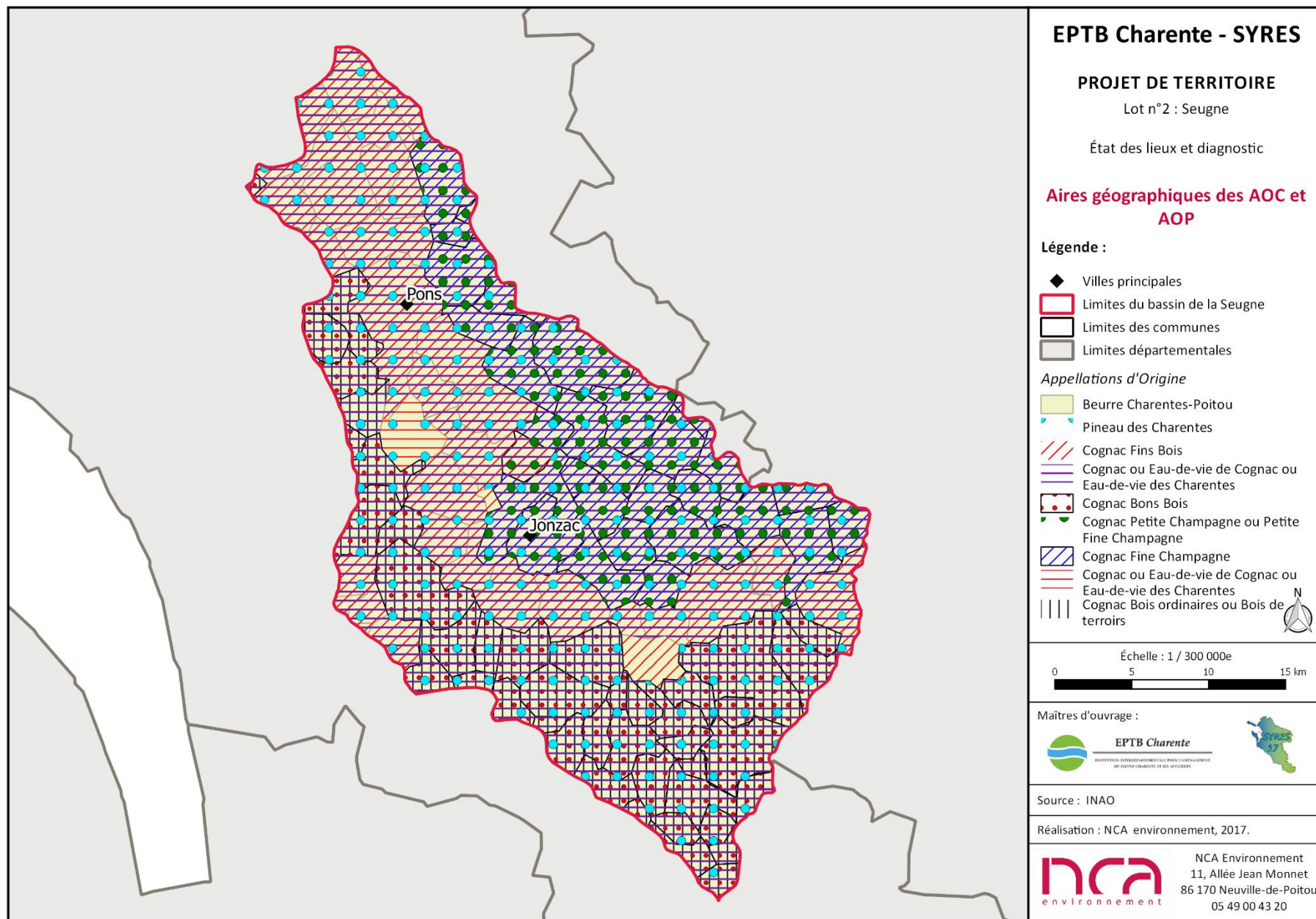
nca
environnement

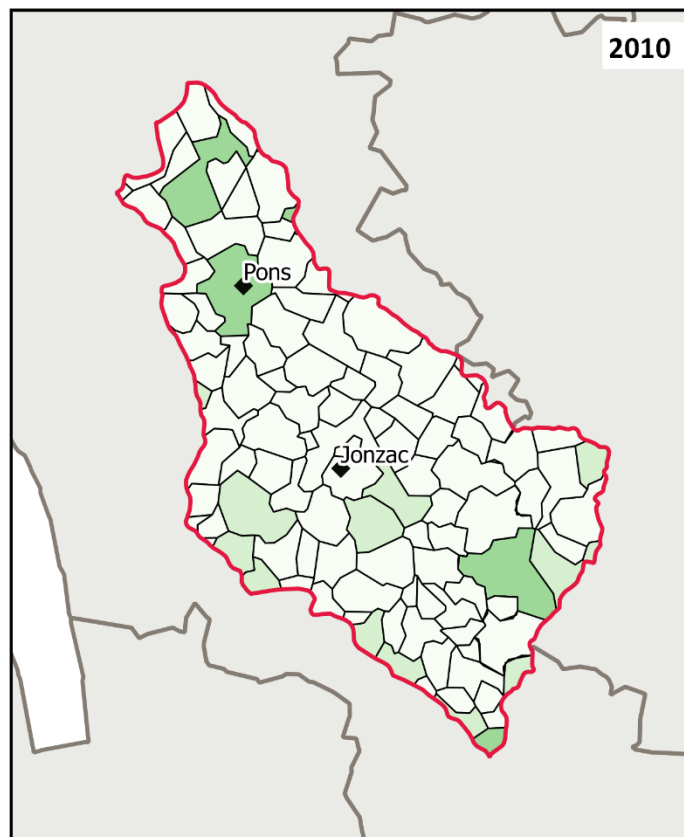
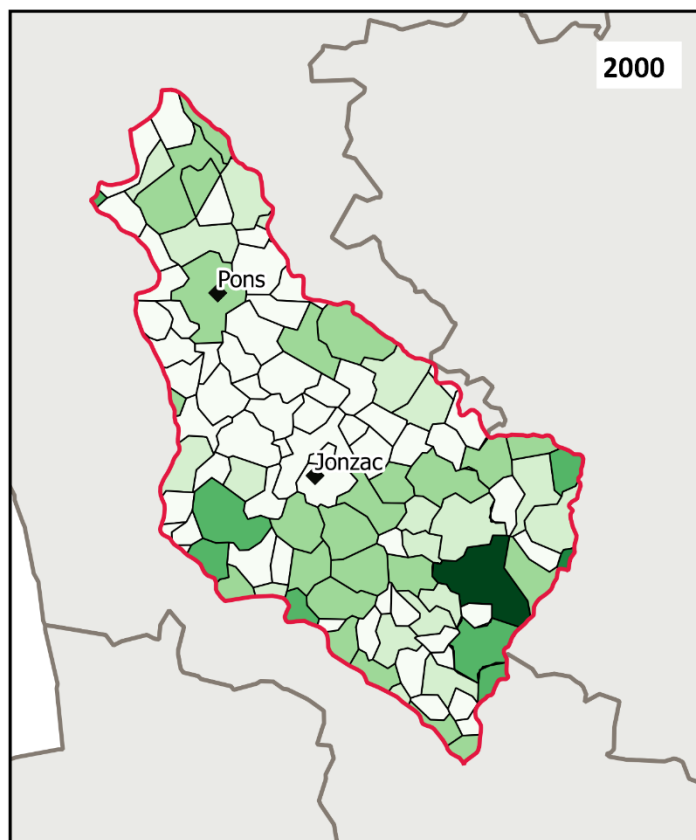
NCA Environnement
11, Allée Jean Monnet
86 170 Neuville-de-Poitou
05 49 00 43 20











EPTB Charente - SYRES

PROJET DE TERRITOIRE

Lot n°2 : Seugne

État des lieux et diagnostic

Nombre d'exploitations avec un élevage, par commune, en 2000 et 2010

Légende :

◆ Villes principales

▭ Limites du bassin de la Seugne

▭ Limites départementales

▭ Limites des communes

Nombre d'exploitations avec un élevage

▭ Entre 0 et 5

▭ Entre 5 et 10

▭ Entre 10 et 20

▭ Entre 20 et 30

▭ Entre 30 et 40

▭ Entre 40 et 50



Échelle : 1 / 520 000e

0 5 10 15 km

Maitres d'ouvrage :

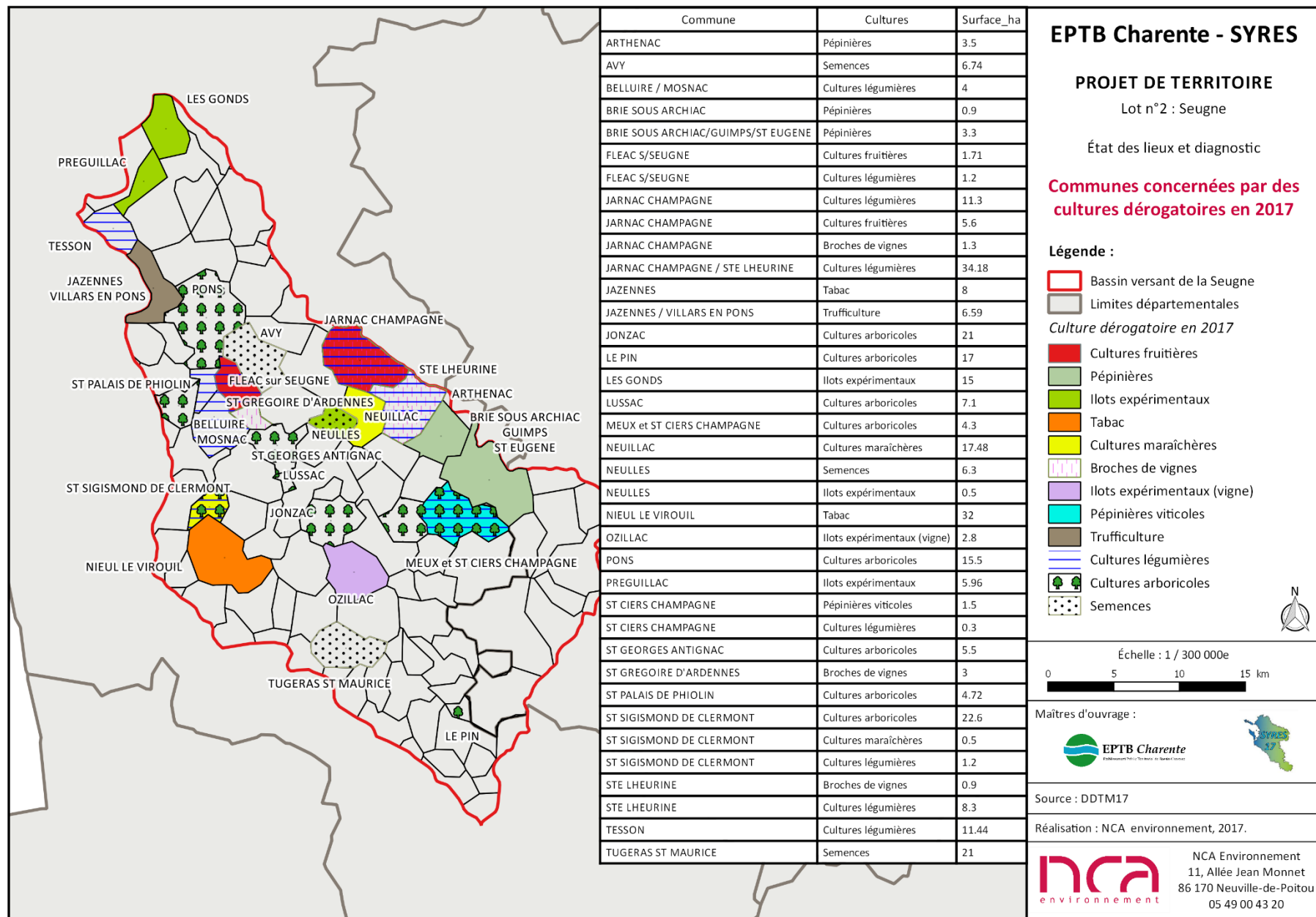


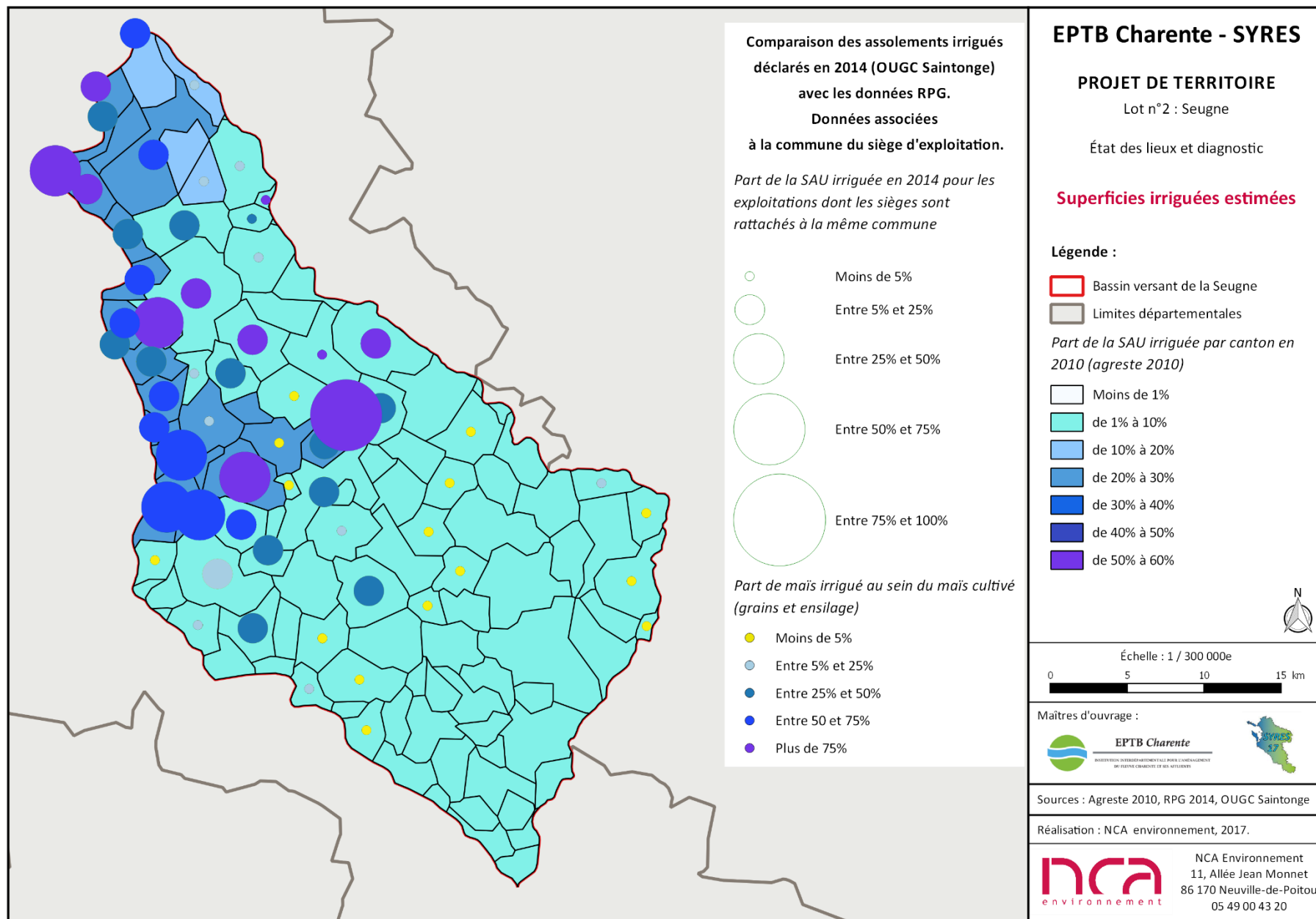
Sources : RGA 2000 et 2010

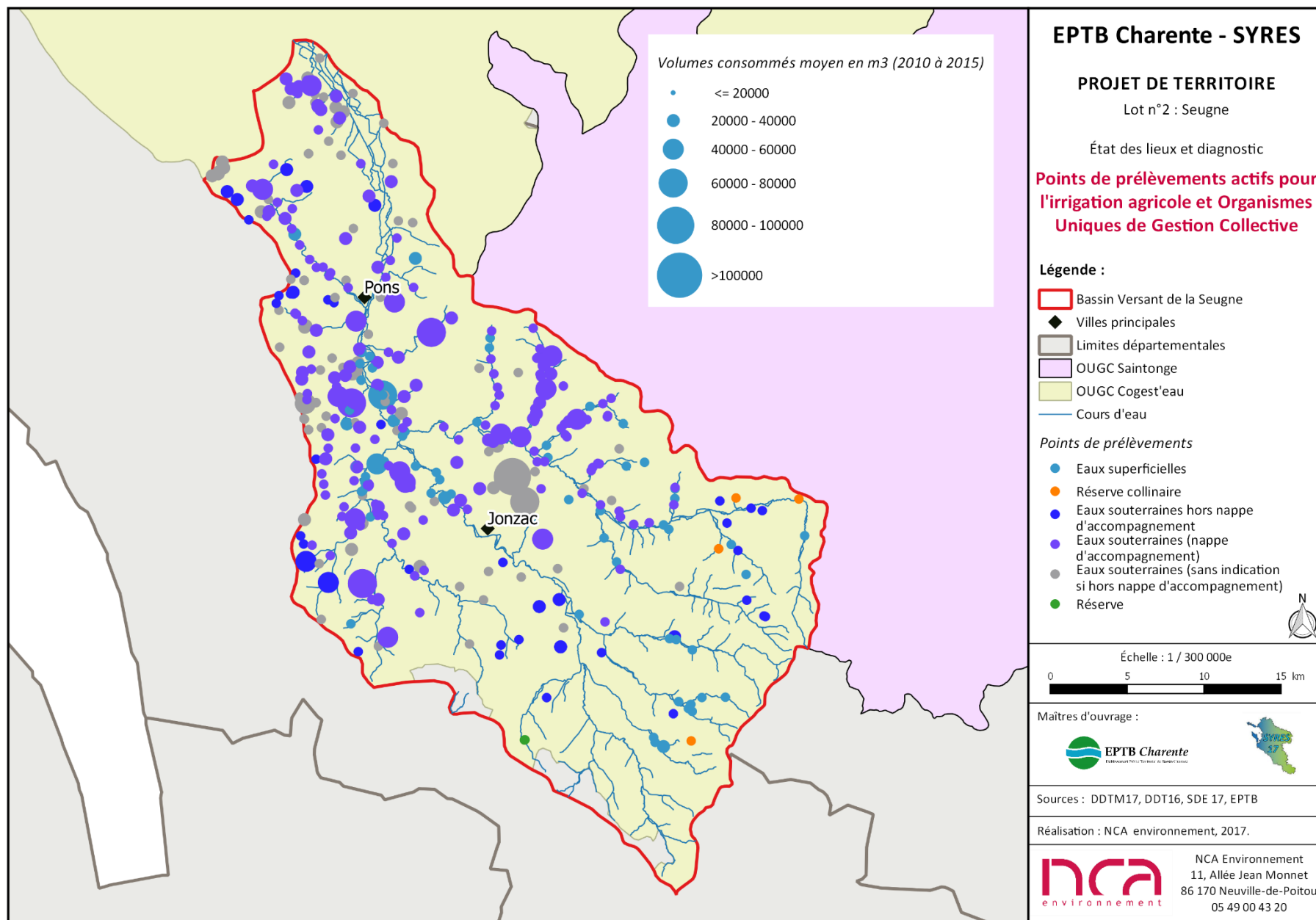
Réalisation : NCA environnement, 2017.

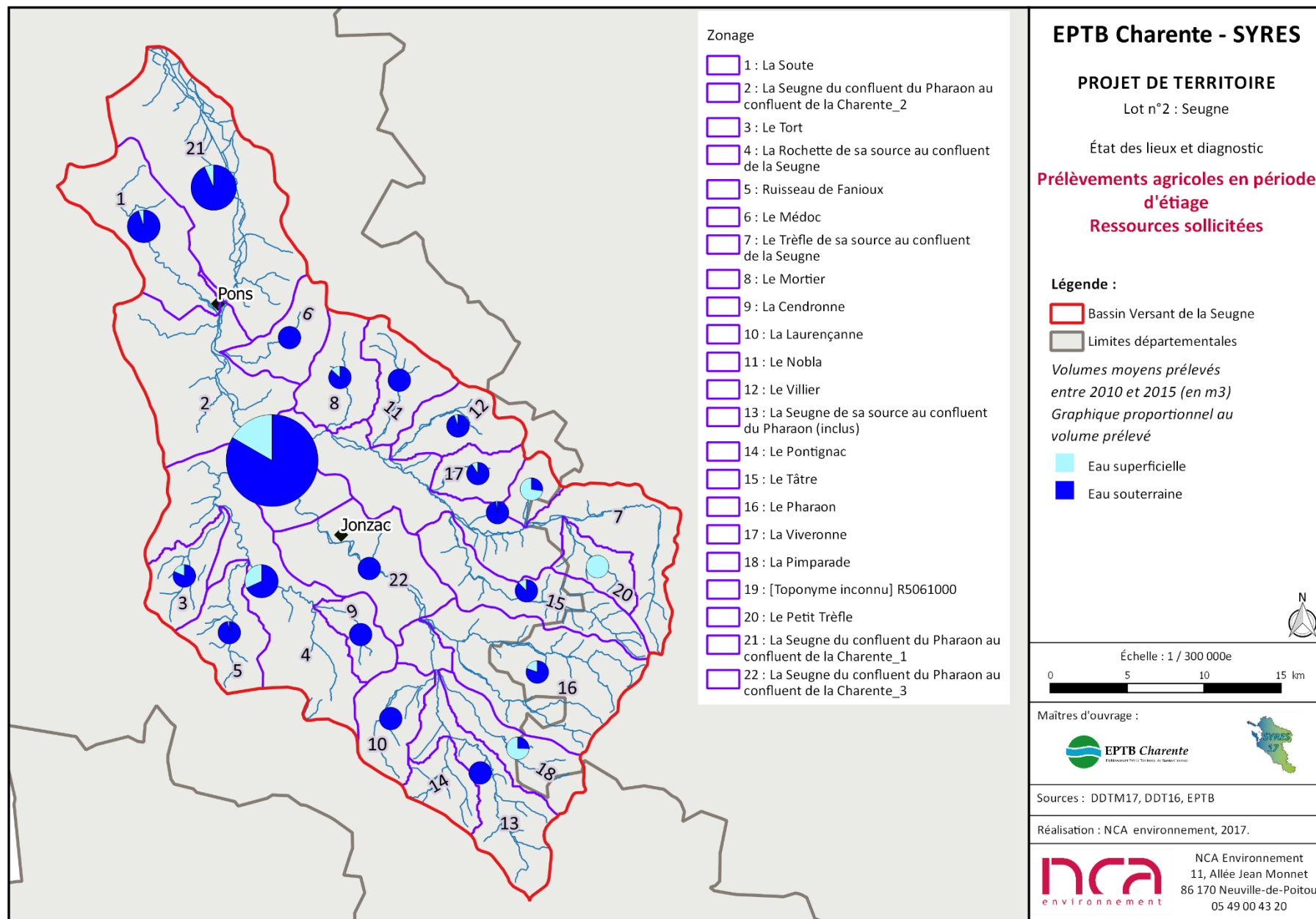
NCA
environnement

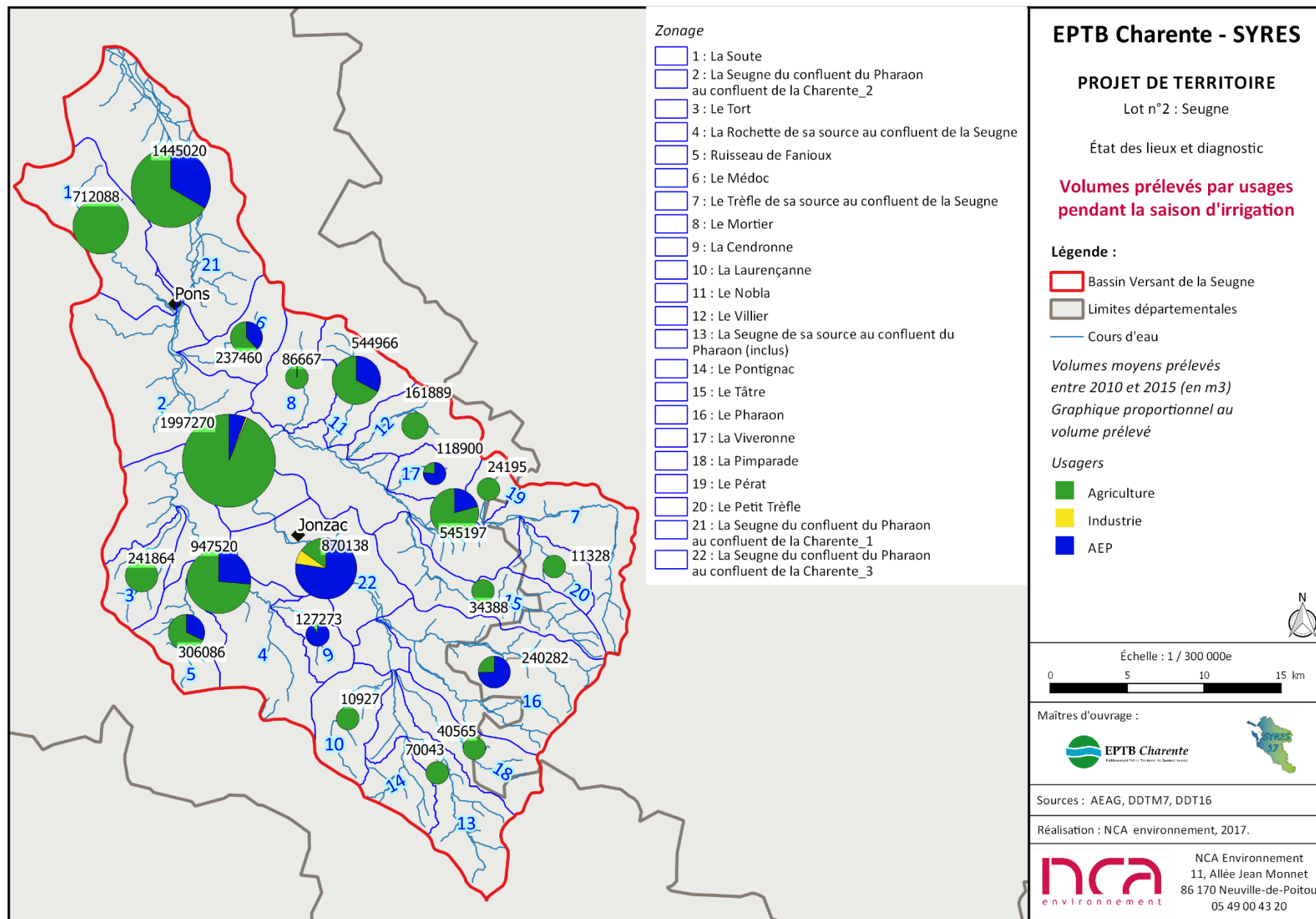
NCA Environnement
11, Allée Jean Monnet
86 170 Neuville-de-Poitou
05 49 00 43 20

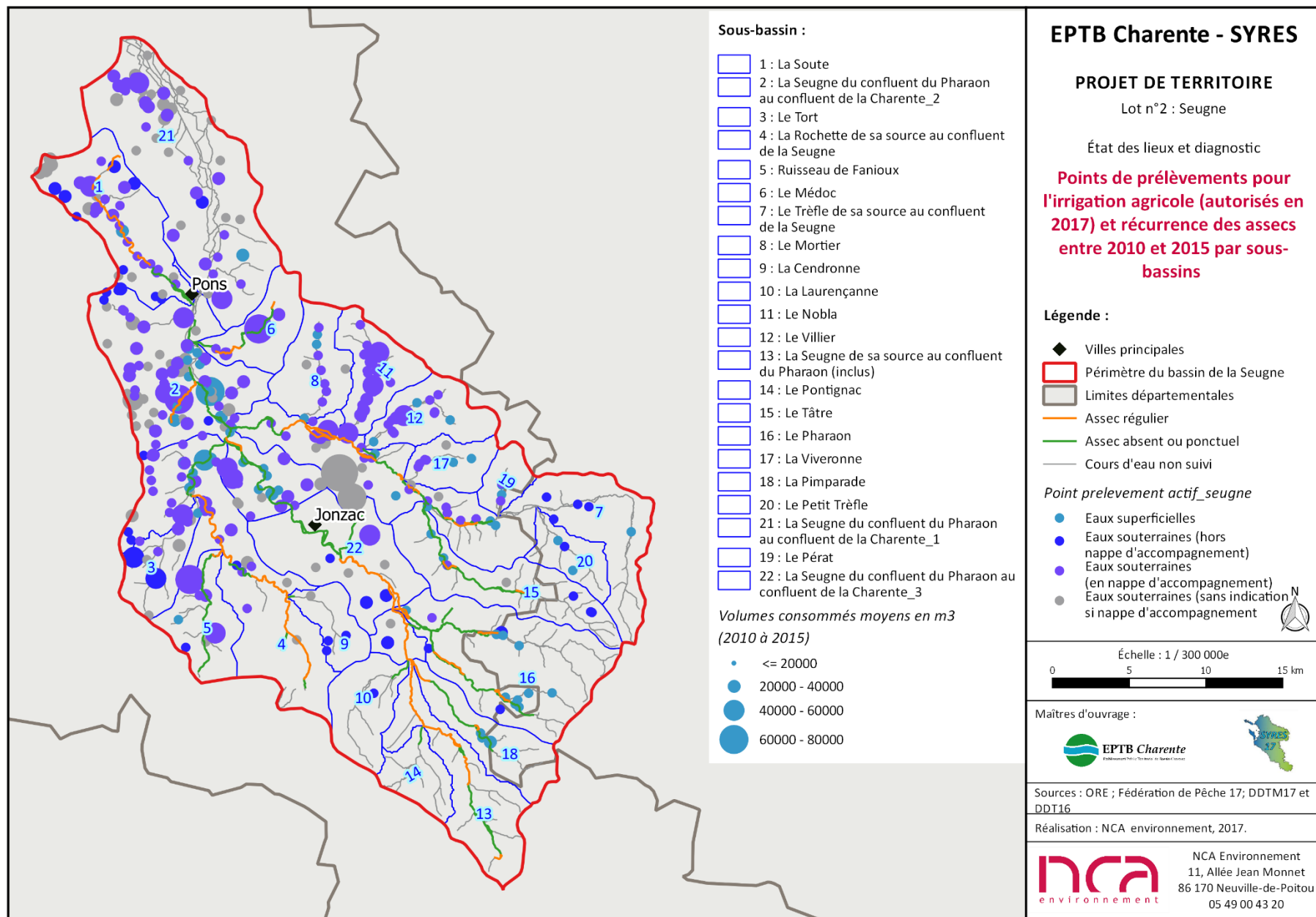


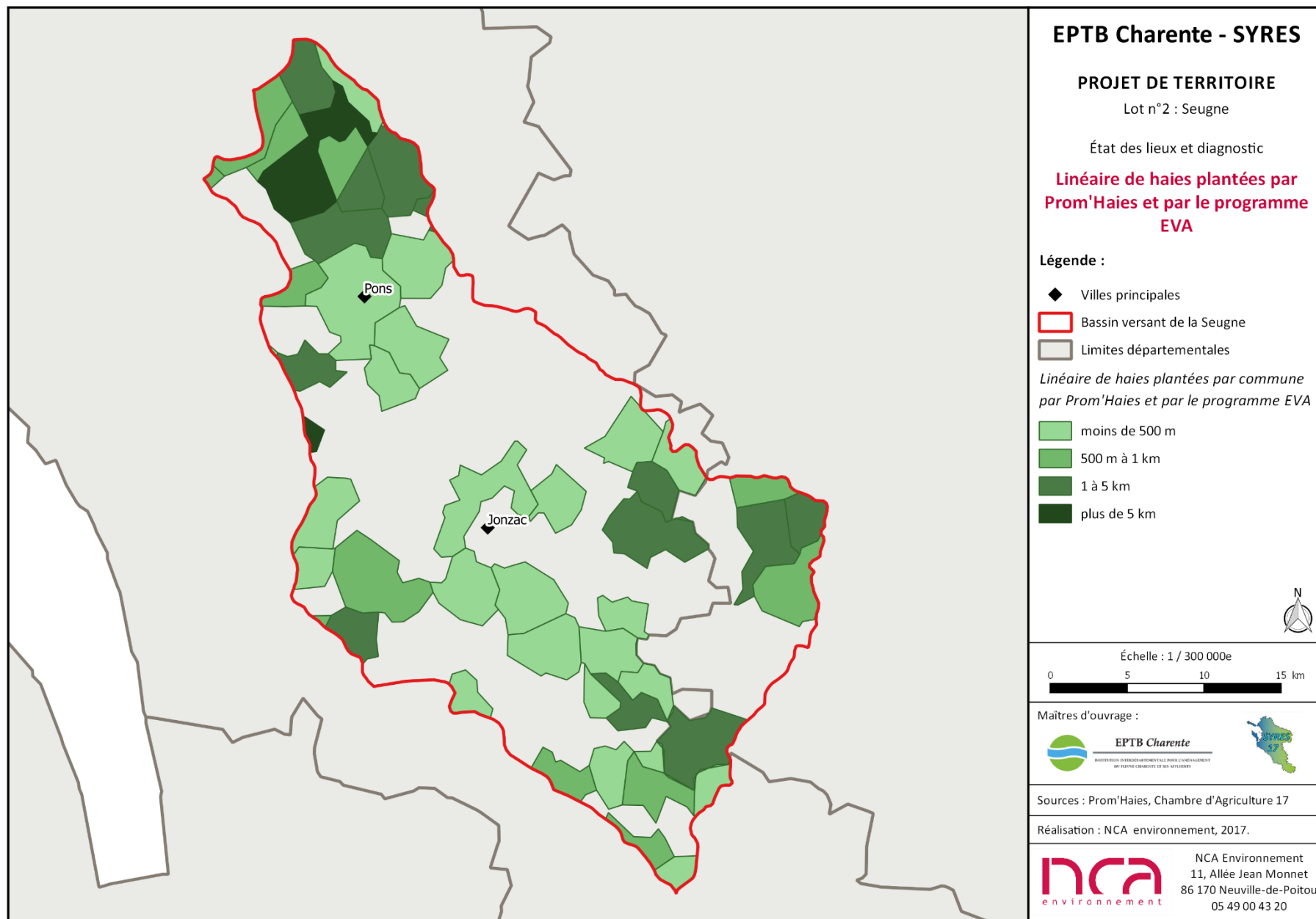


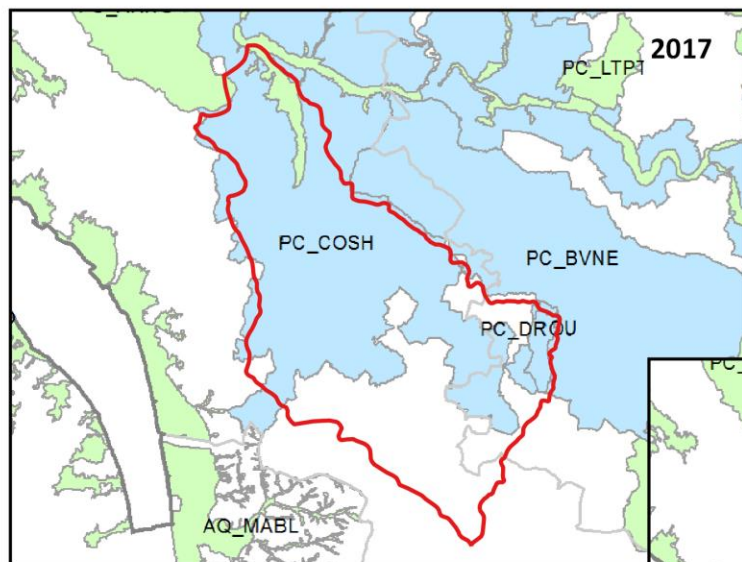












EPTB Charente - SYRES

PROJET DE TERRITOIRE

Lot n°2 : Seugne

État des lieux et diagnostic

**Territoires pour les campagnes
2015, 2016 et 2017**

Légende :

- Bassin Versant de la Seugne
- Mesures eau
- Mesures biodiversité



Échelle : 1 / 700 000e

0 5 10 15 km

Maitres d'ouvrage :



EPTB Charente

INTERPRETATION ENVIRONNEMENTALE POUR L'AMÉNAGEMENT
DU TERRITOIRE CHARENTAIS ET DES ADJOINDUS



Source : Région Nouvelle-Aquitaine

Réalisation : NCA environnement, 2017.

nca
environnement

NCA Environnement
11, Allée Jean Monnet
86 170 Neuville-de-Poitou
05 49 00 43 20

