



EPTB Charente

Etablissement Public Territorial de Bassin Charente



PROJET DE TERRITOIRE

LOT N°1 : Charente aval / Bruant

État des lieux et diagnostic

Mars 2019



ATLAS CARTOGRAPHIQUE

FICHE DE SUIVI DU DOCUMENT	
Coordonnées du commanditaire	<p>Syndicat mixte pour l'aménagement du fleuve Charente et de ses affluents Représenté par Monsieur Jean-Claude GODINEAU, Président 5 rue Chante-caille, Z.A. des Charriers 17100 SAINTES 05.46.74.00.02</p> <p>Syndicat mixte des Réserves de Substitution de la Charente-Maritime, SYRES 17 Représenté par Madame Françoise DE ROFFIGNAC, Présidente Maison de la Charente-Maritime en Saintonge Romane 37 rue de l'Alma 17100 SAINTES 05.46.97.55.13</p>
Bureau d'études (Jusqu'au 24/01/2019)	<p>NCA Environnement 11, allée Jean Monnet 86 170 NEUVILLE-DE-POITOU</p>
<i>Dernière version mise en page par l'EPTB Charente et le SYRES 17</i>	

SOMMAIRE DE L'ATLAS CARTOGRAPHIQUE

- Carte 1. Périmètre d'étude
- Carte 2. Zones de Répartition des Eaux (ZRE) présentes sur le secteur d'étude
- Carte 3. Les structures intercommunales
- Carte 4. Les collectivités à compétence eau potable
- Carte 5. Les collectivités à compétence eau potable et les associations syndicales autorisées d'irrigants
- Carte 6. Carte géologique du bassin versant de la Charente aval et du Bruant
- Carte 7. Pédo-paysages du bassin Charente aval/Bruant
- Carte 8. Les sols du bassin Charente aval/Bruant
- Carte 9. Réservoir Utilisable Maximal du bassin Charente Aval/Bruant
- Carte 10. Occupation du sol du bassin du Bruant et de la Charente aval en 2012
- Carte 11. Masses d'eaux souterraines
- Carte 12. Indice de Développement et de Persistance des Réseaux (IDPR)
- Carte 13. Localisation des cours d'eau principaux
- Carte 14. Stations ONDE et fréquence des assecs entre 2012 et 2016
- Carte 15. Localisation des masses d'eau superficielles sur le bassin Charente aval et Bruant
- Carte 16. Stations de mesure de la qualité des eaux superficielles
- Carte 17. Etat écologique 2016 des masses d'eau du bassin de la Charente aval et du Bruant
- Carte 18. État des stations pour les nitrates sur le bassin Charente aval et Bruant
- Carte 19. État des stations pour les pesticides totaux sur le bassin Charente aval et Bruant
- Carte 20. Localisation des réservoirs biologiques pour le bassin versant Charente aval et Bruant
- Carte 21. Classement des cours d'eau selon les catégories piscicoles pour le bassin versant Charente aval et Bruant
- Carte 22. Classement des cours d'eau au titre des arrêtés frayères
- Carte 23. Points de présences des zones de frayères
- Carte 24. Etats globaux des contextes piscicoles selon le PDPG17
- Carte 25. Délimitation des zones vulnérables

- Carte 26. Carte des marais doux du bassin de la Charente Aval
- Carte 27. Localisation des obstacles à l'écoulement
- Carte 28. Taux de rectitude sur le bassin Charente Aval et du Bruant
- Carte 29. Localisation des plans d'eau pour le bassin Charente aval et Bruant
- Carte 30. Localisation des Réserves Naturelles sur le bassin Charente aval et Bruant
- Carte 31. Localisation des Zones Natura 2000 sur le bassin Charente aval et Bruant
- Carte 32. Localisation des ZNIEFF et des ZICO sur le bassin Charente aval et Bruant
- Carte 33. Zones humides du Réseau Partenarial des Données sur les Zones Humides
- Carte 34. Points de prélèvements pour l'alimentation en eau potable
- Carte 35. Périmètres de protection des captages AEP
- Carte 36. Localisation du bassin d'alimentation des captages de Coulonge et St-Hippolyte et des captages prioritaires
- Carte 37. Zones à Préserver pour l'alimentation en eau potable dans le Futur et Zones à Objectifs plus Stricts
- Carte 38. Points de prélèvements industriels
- Carte 39. Volumes prélevés pour l'industrie selon le zonage du bassin
- Carte 40. Localisation des points de baignade
- Carte 41. Localisation des zones conchylicoles
- Carte 42. Localisation des stations d'épuration
- Carte 43. Type de rejet des stations d'épuration
- Carte 44. Points de rejets industriels
- Carte 45. Orientation économique dominante par commune
- Carte 46. Cultures majoritaires sur le bassin Charente Aval/Bruant
- Carte 47. Cultures majoritaires par pédopaysages
- Carte 48. Classement des rotations (RPG 2011 à 2014)
- Carte 49. Appellations d'origine présentes sur le Bassin de la Charente aval Bruant
- Carte 50. Nombre d'exploitations tournées vers l'élevage par commune
- Carte 51. Communes concernées par des cultures dérogatoires en 2017
- Carte 52. Estimation des assolements irrigués sur le Bassin de la Charente Aval et du Bruant
- Carte 53. Points de prélèvement sur le bassin Charente Aval/Bruant

Carte 54. Volumes moyens annuels prélevés, pour les points de prélèvements autorisés en 2017, par zone sur le Bassin Charente Aval/Bruant

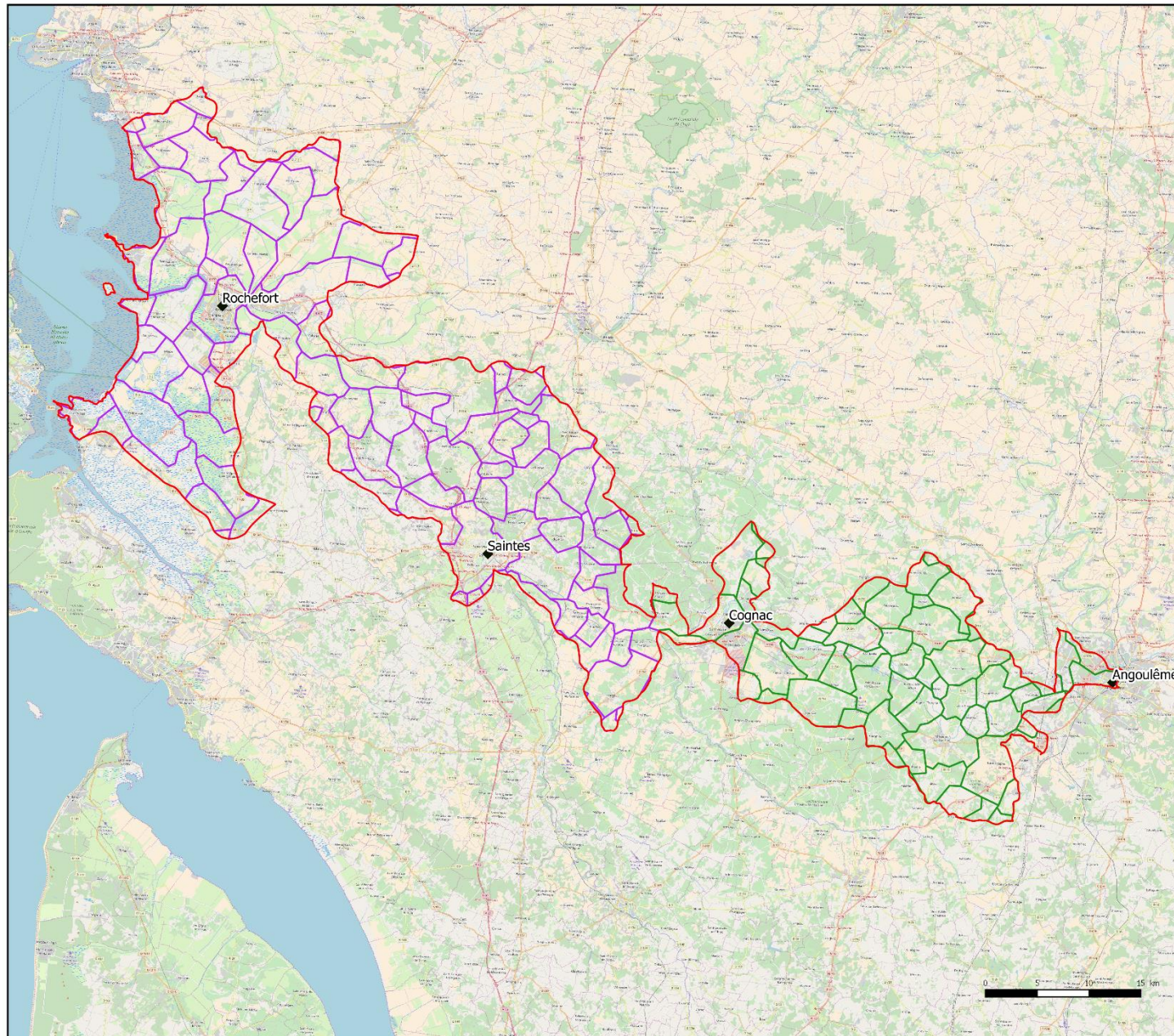
Carte 55. Volumes moyens prélevés par usages en période d'été

Carte 56. Linéaire de haies planté par Prom'Haies et par le programme EVA

Carte 57. Territoires pour les campagnes 2015, 2016 et 2017 sur le bassin Charente aval et Bruant

Version provisoire

EPTB CHARENTE - SYRES
Projet de territoire Charente aval / Bruant – État des lieux et diagnostic



EPTB Charente - SYRES

PROJET DE TERRITOIRE
Lot n°1 : Charente Aval / Bruant

État des lieux et diagnostic

Territoire d'étude

Légende :

- ◆ Villes principales
- ▭ Bassin versant de la Charente aval
- Communes
- ▭ Charente
- ▭ Charente-Maritime



Échelle : 1 / 350 000e

Maitres d'ouvrage :

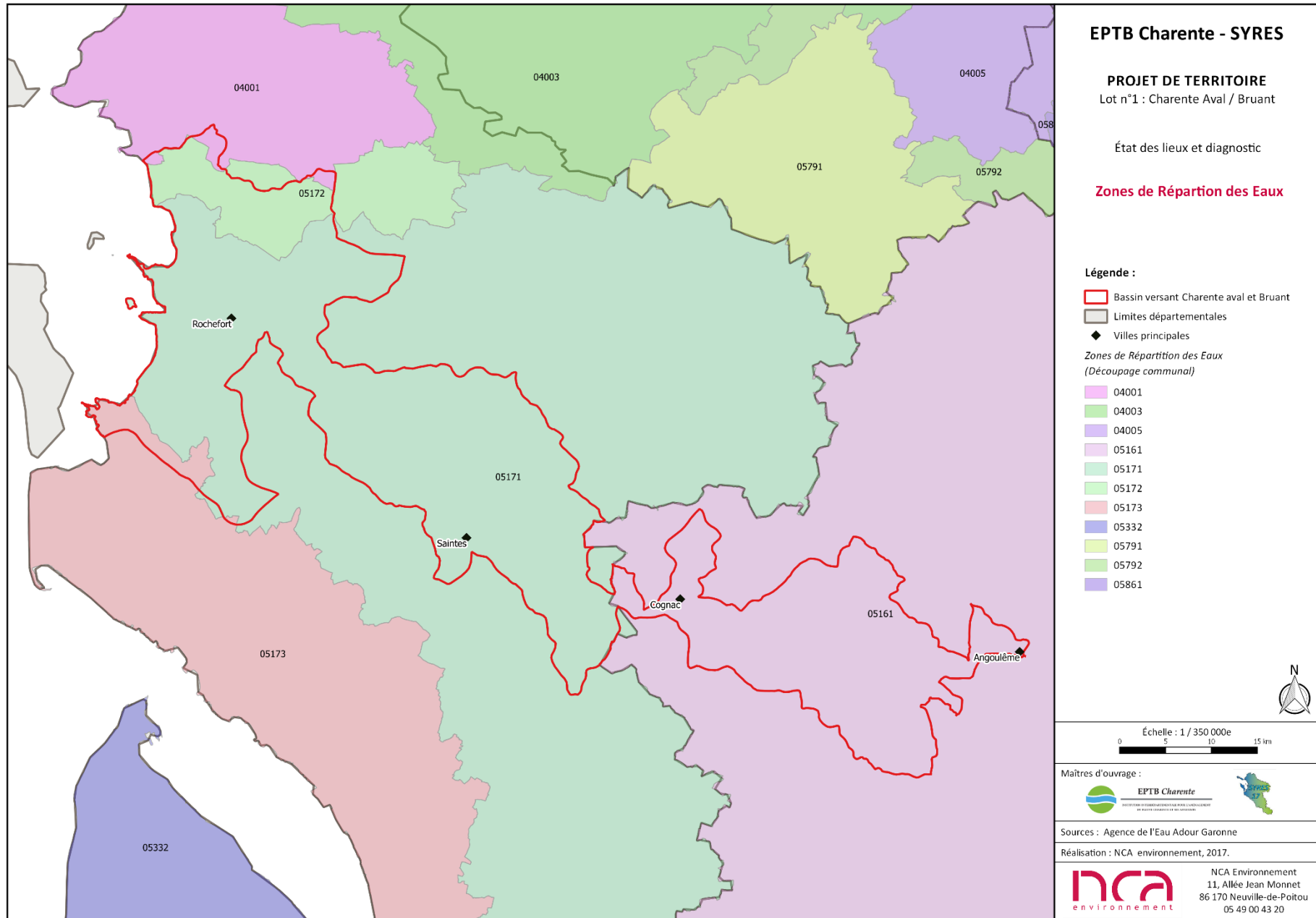


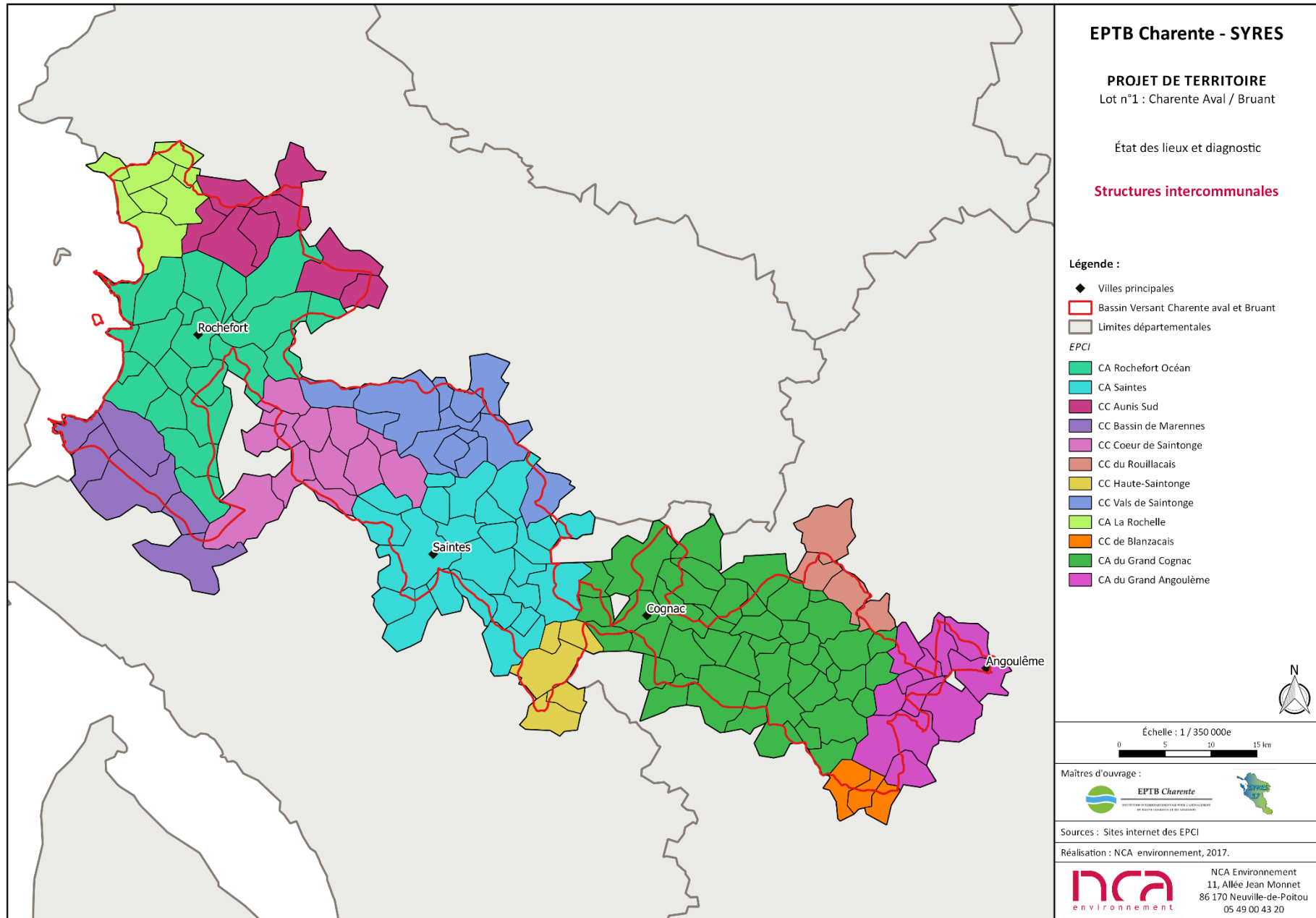
Sources : EPTB Charente, Open Street Map

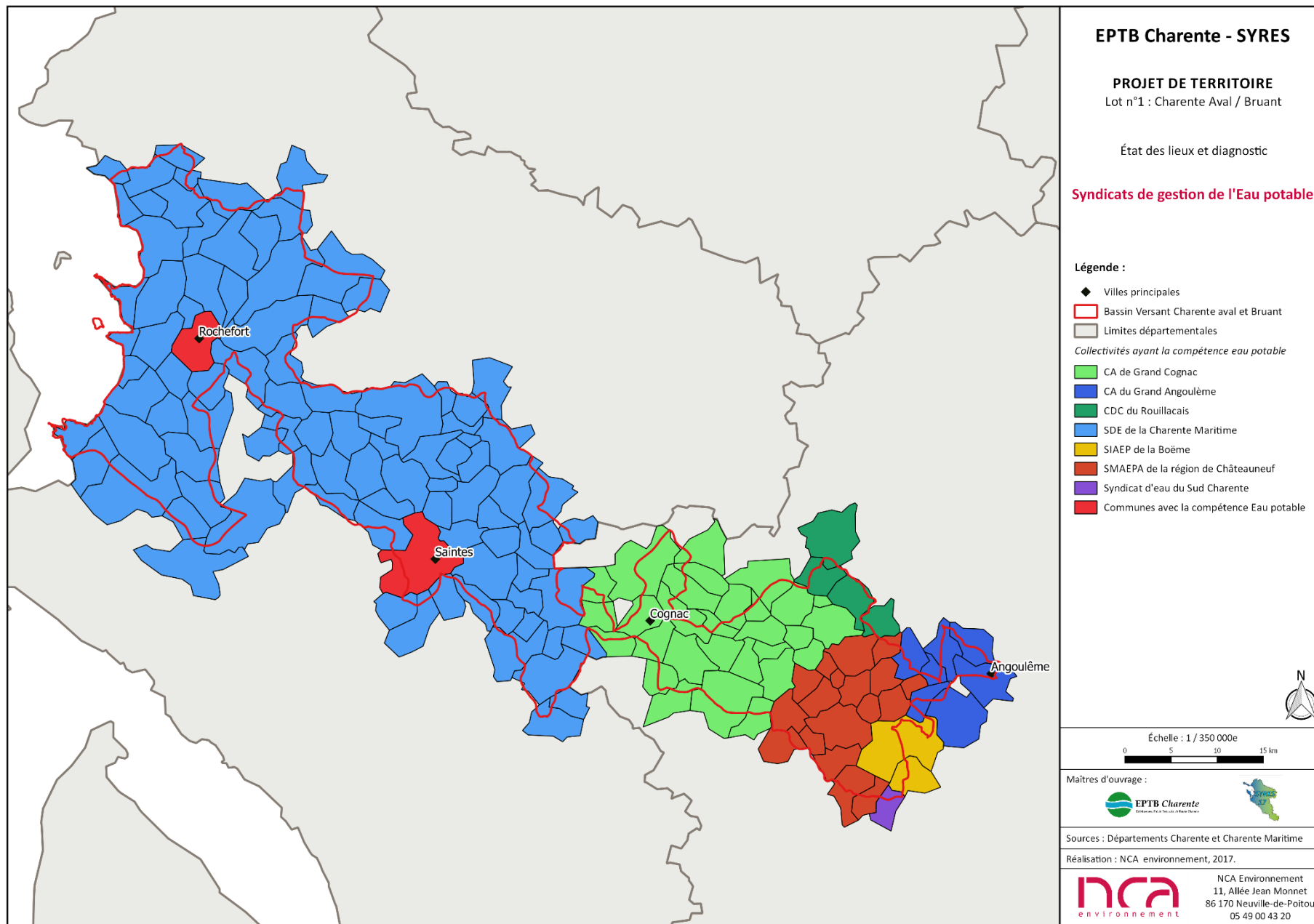
Réalisation : NCA environnement, 2017.

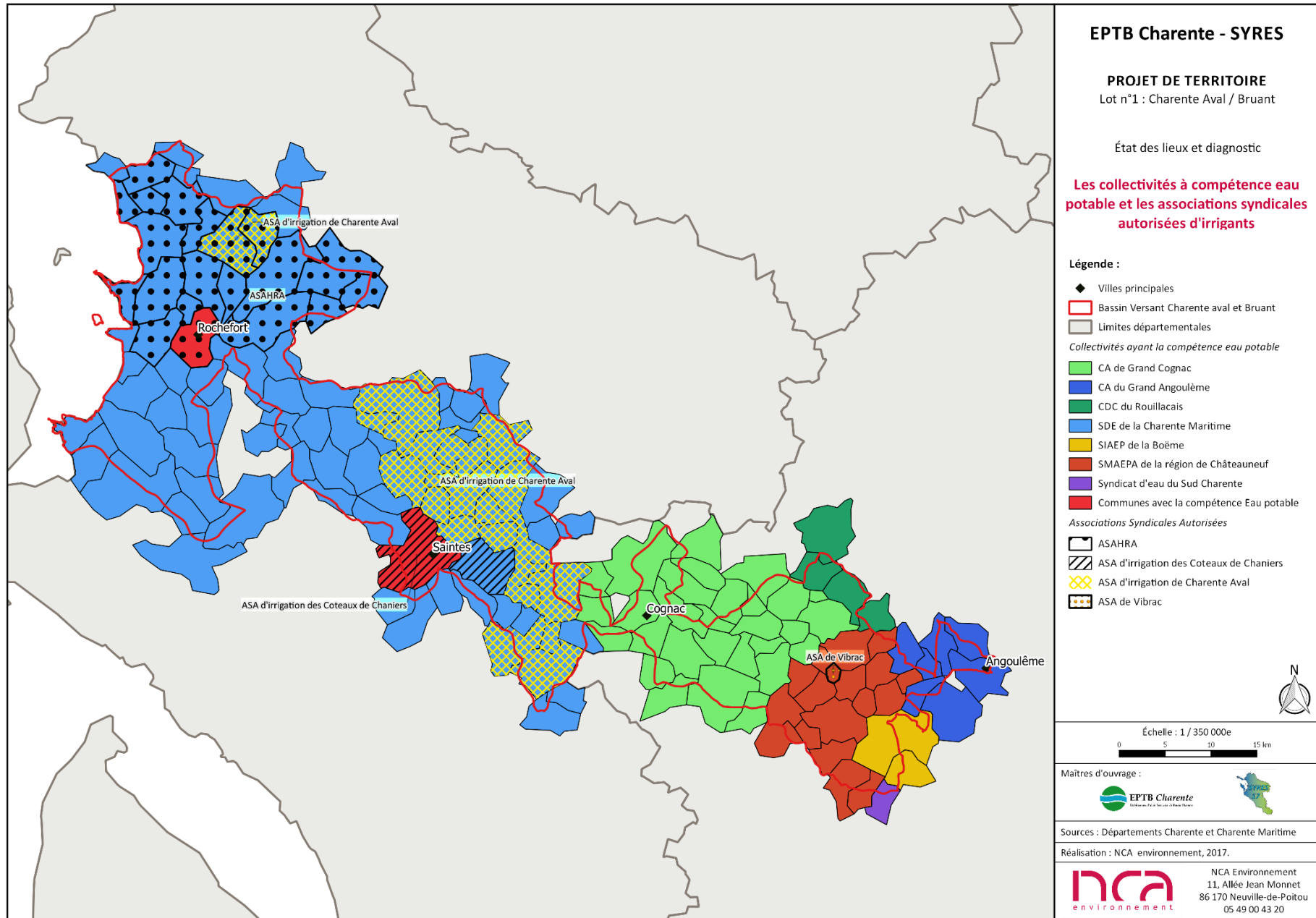


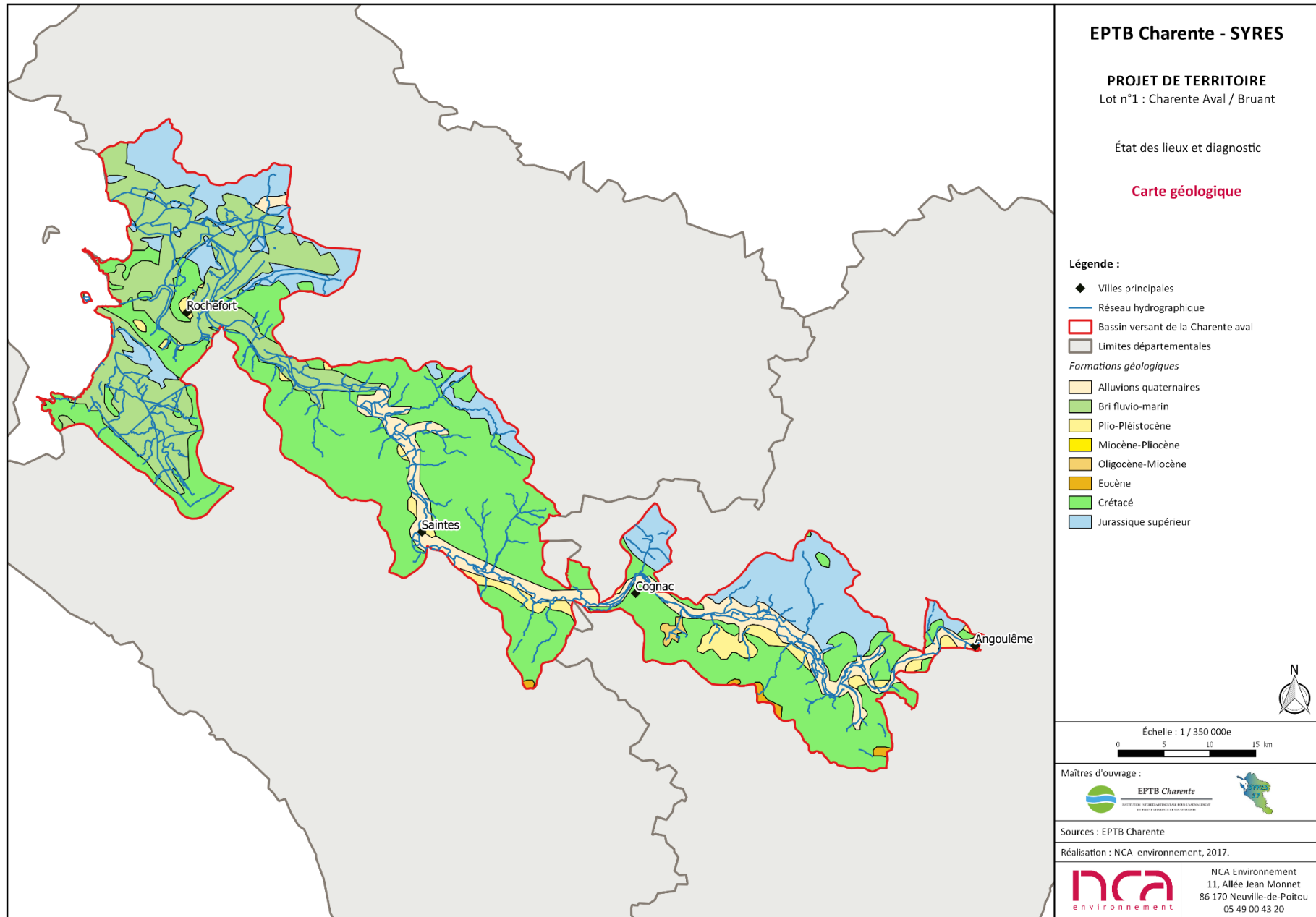
NCA Environnement
11, Allée Jean Monnet
86 170 Neuville-de-Poitou
05 49 00 43 20

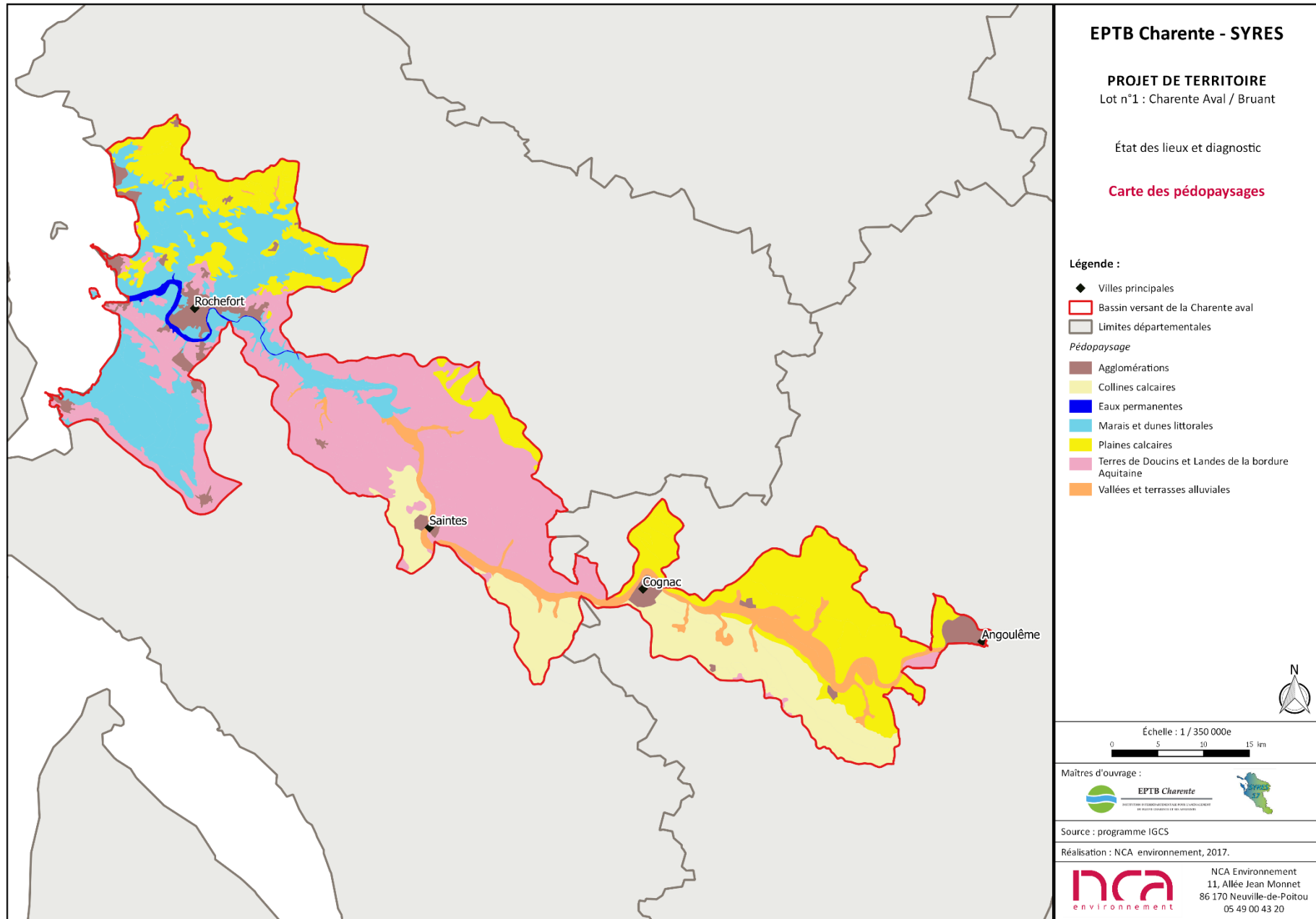


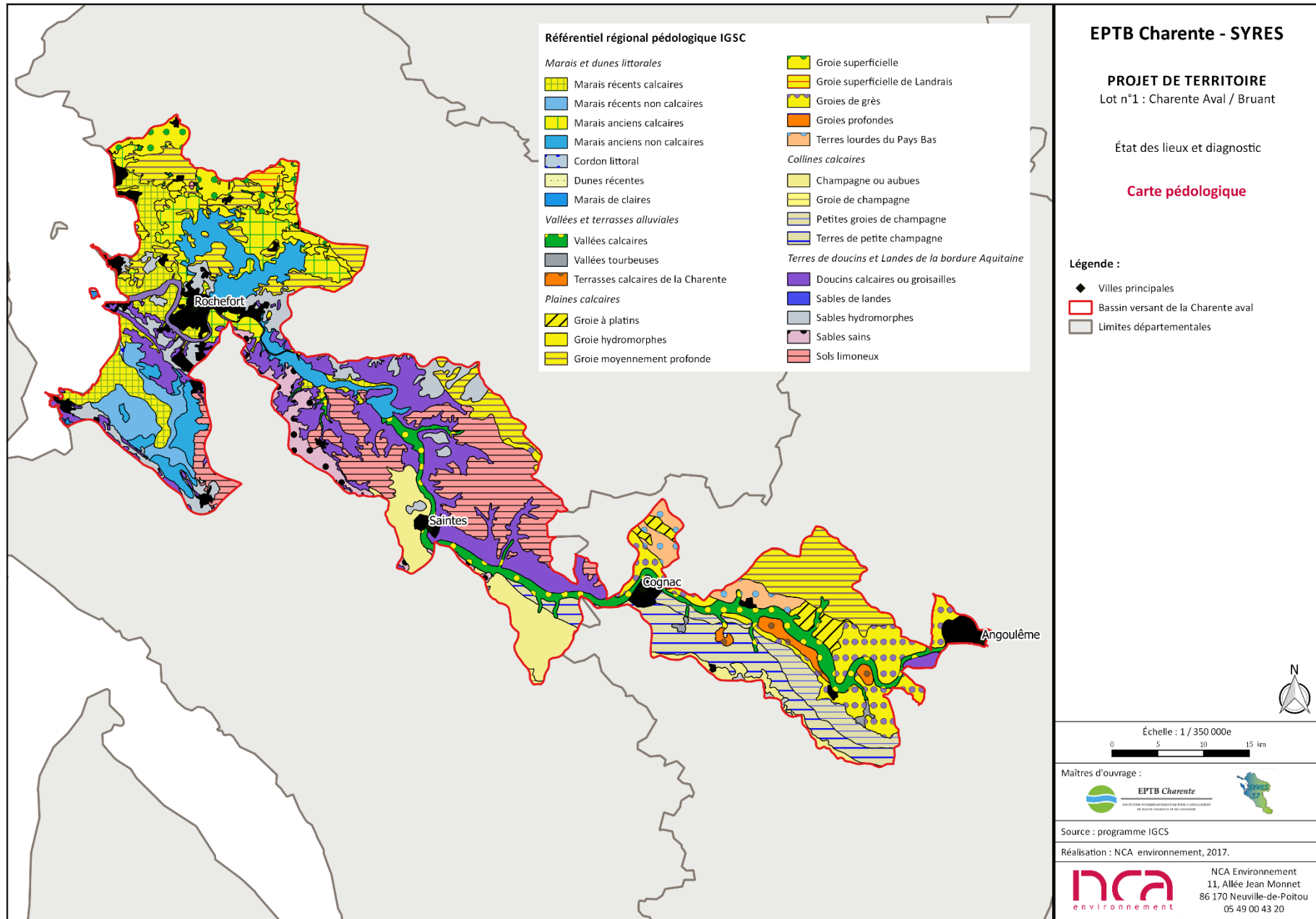


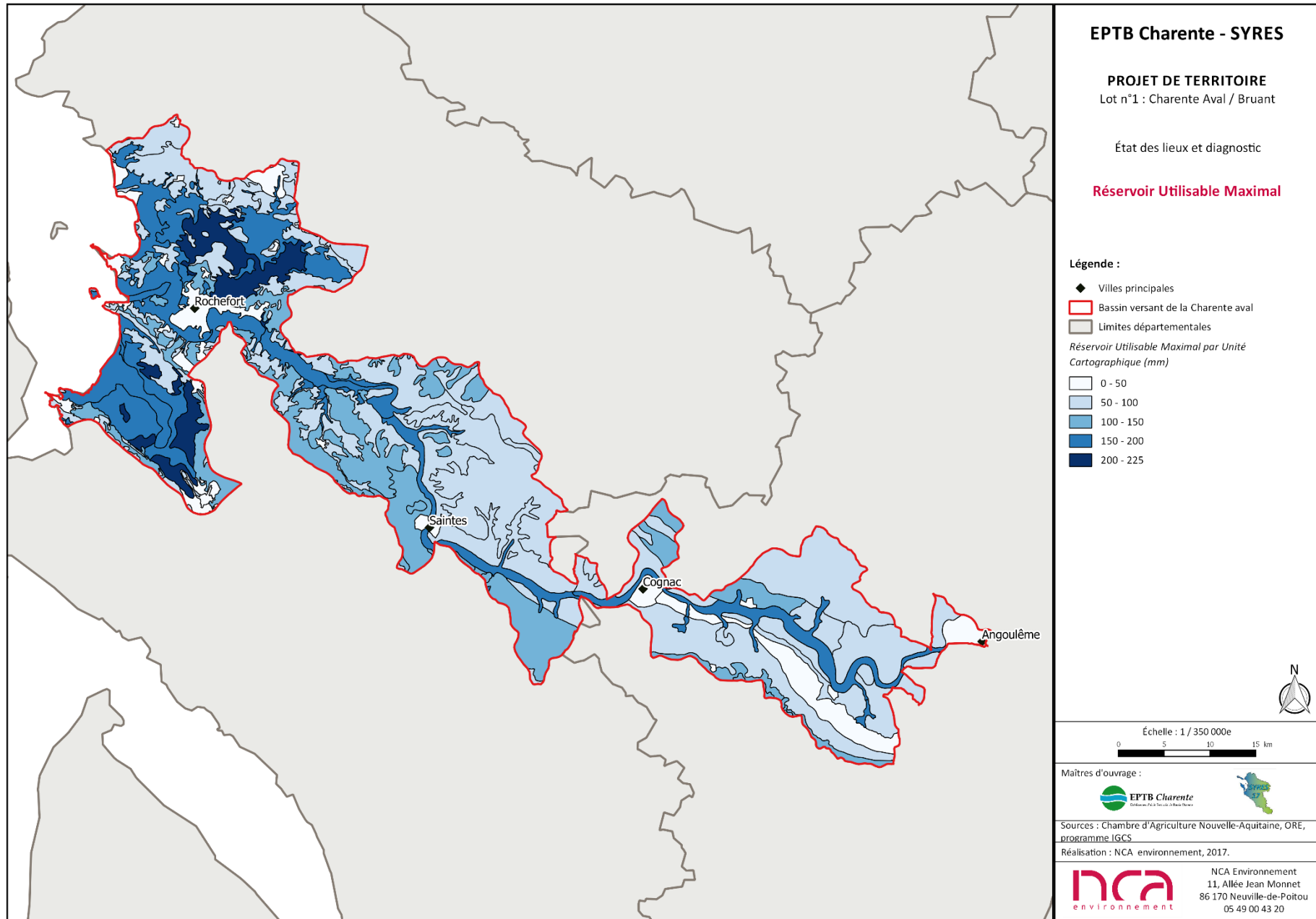


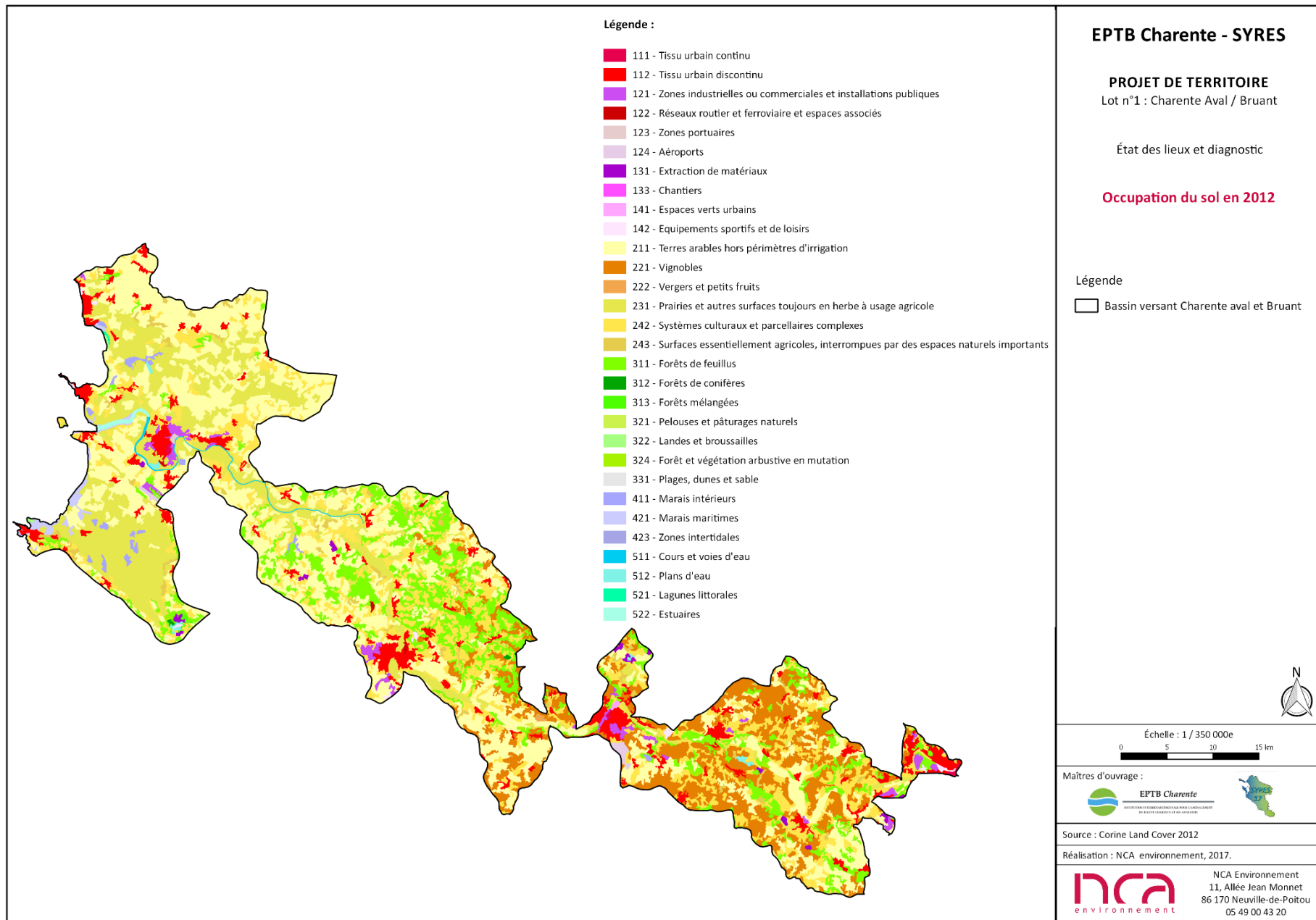


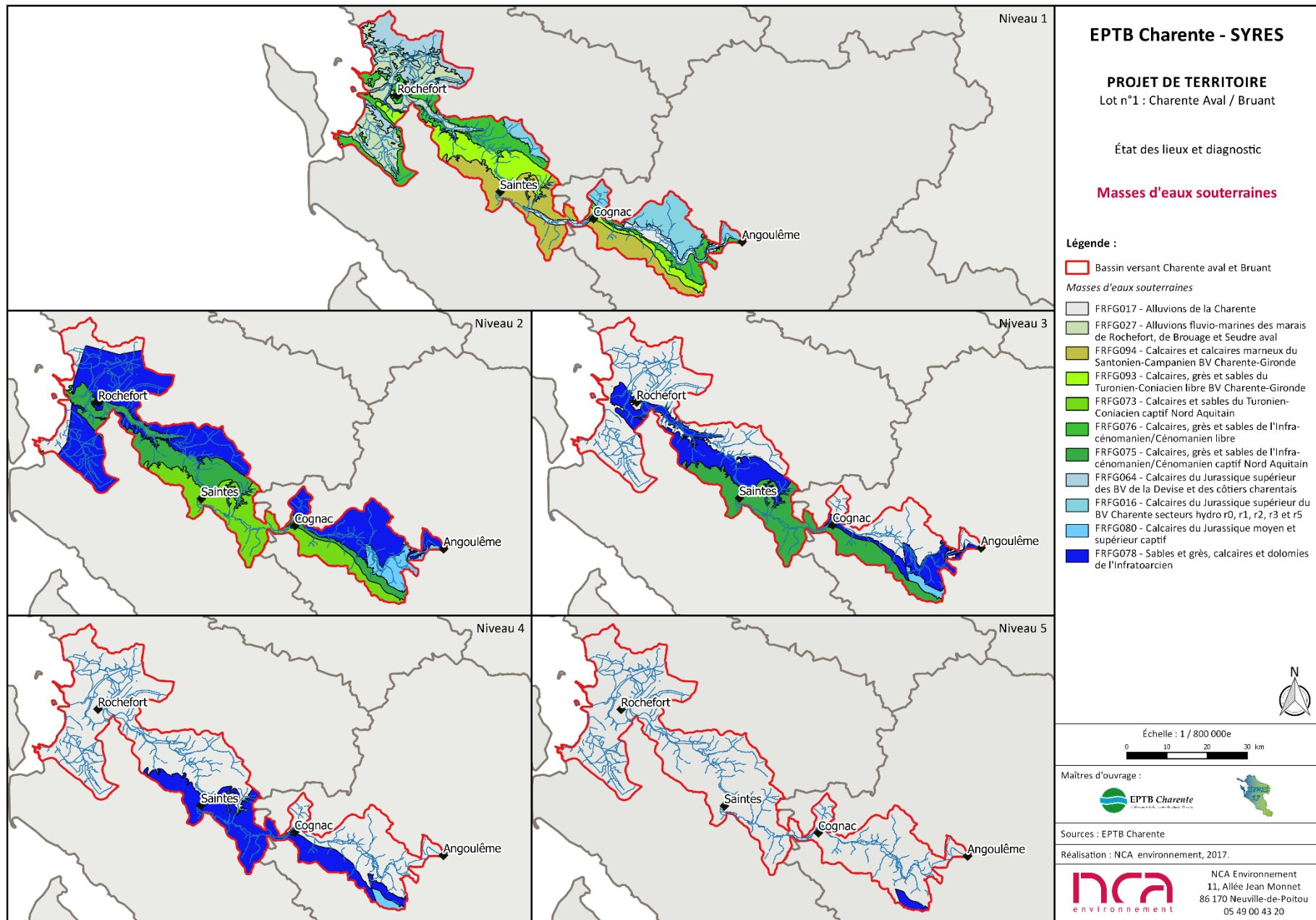


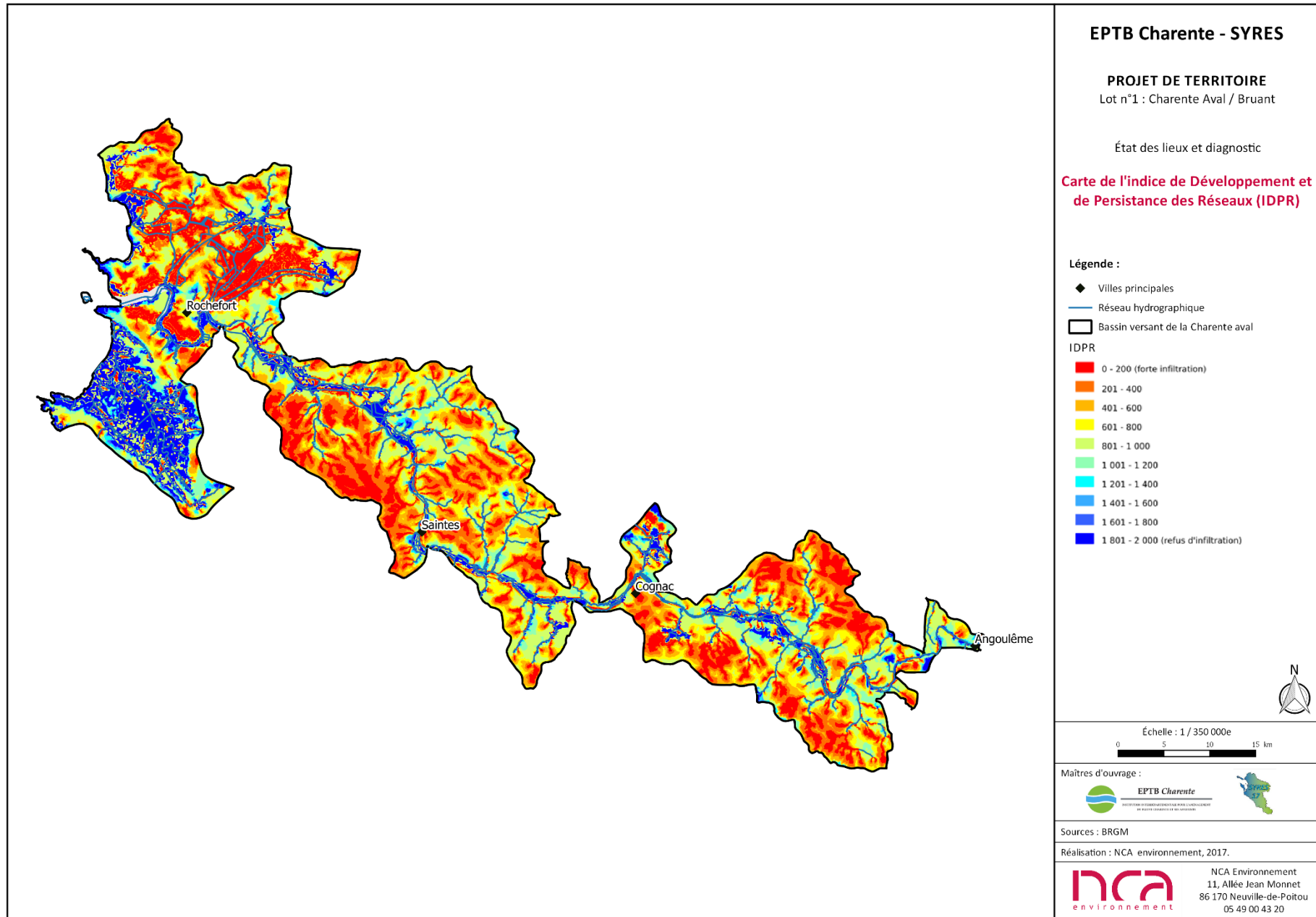


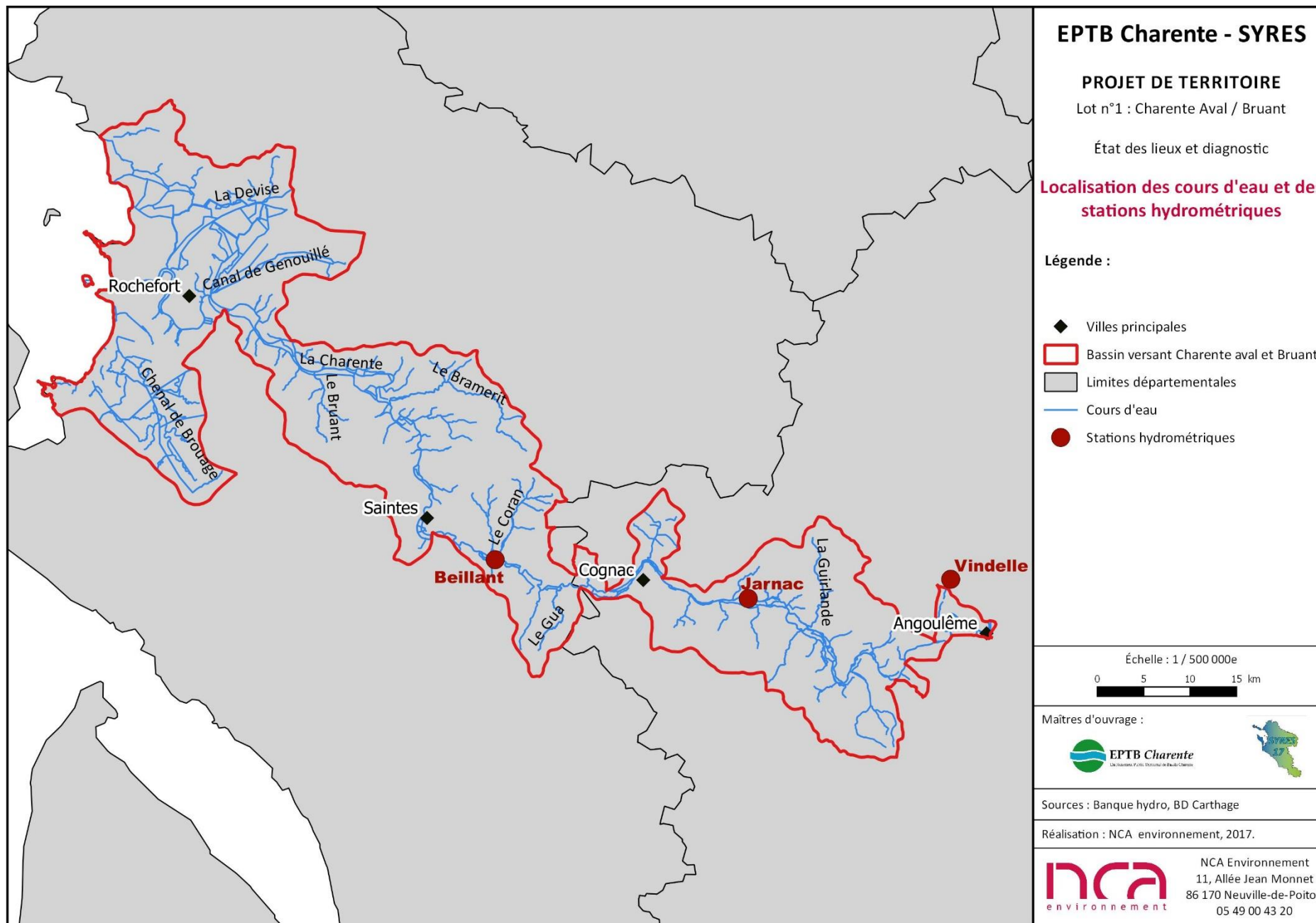


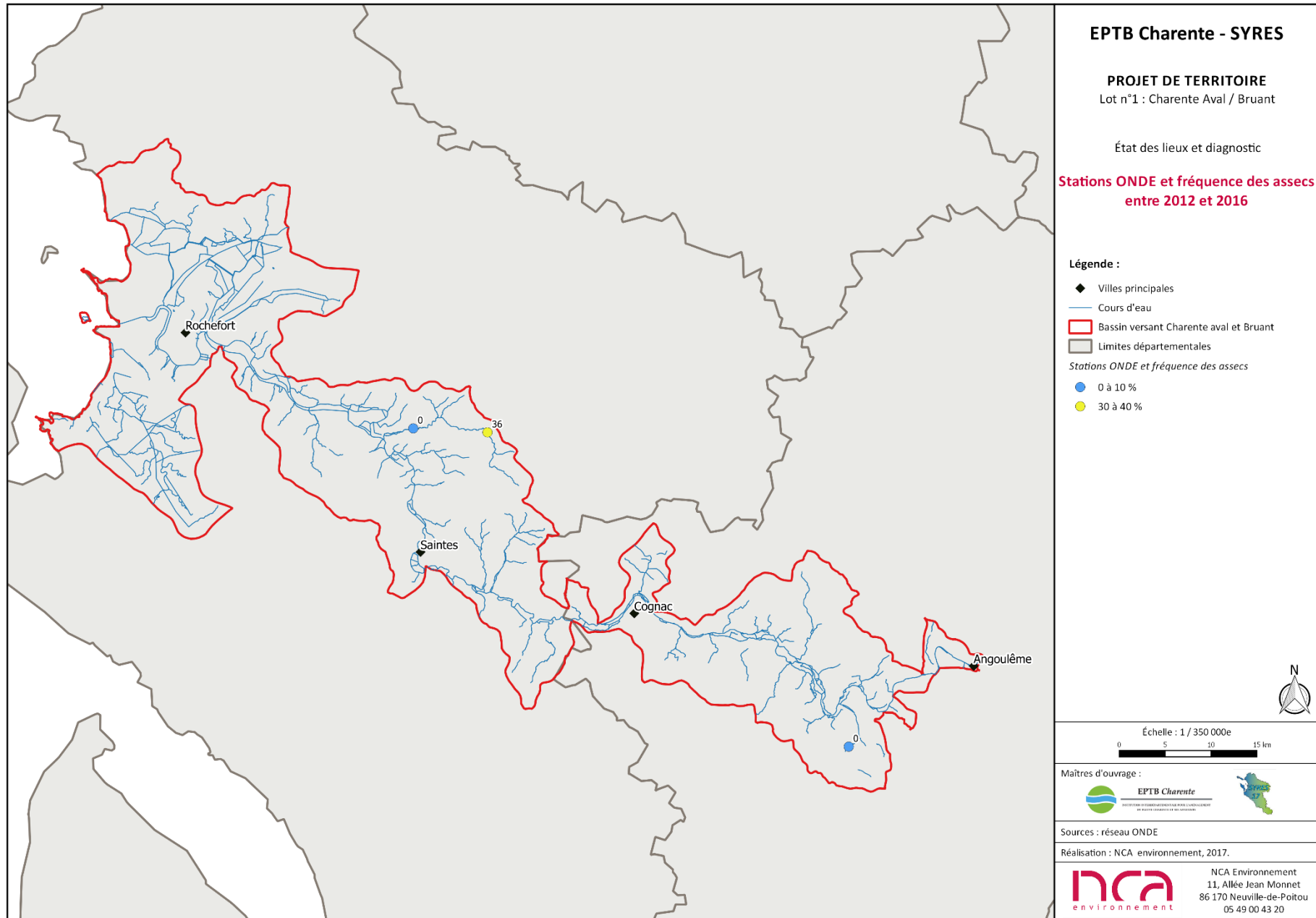


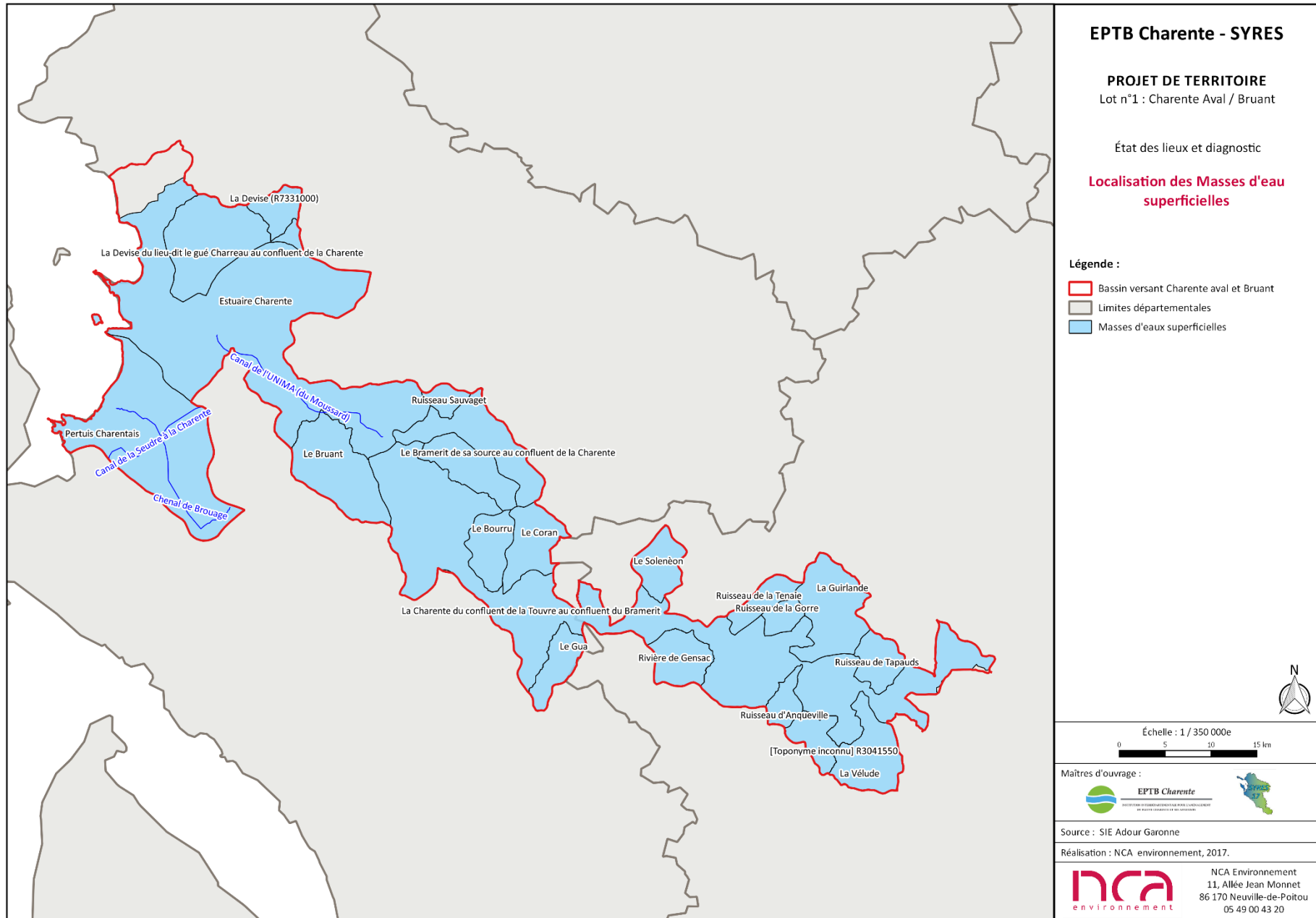


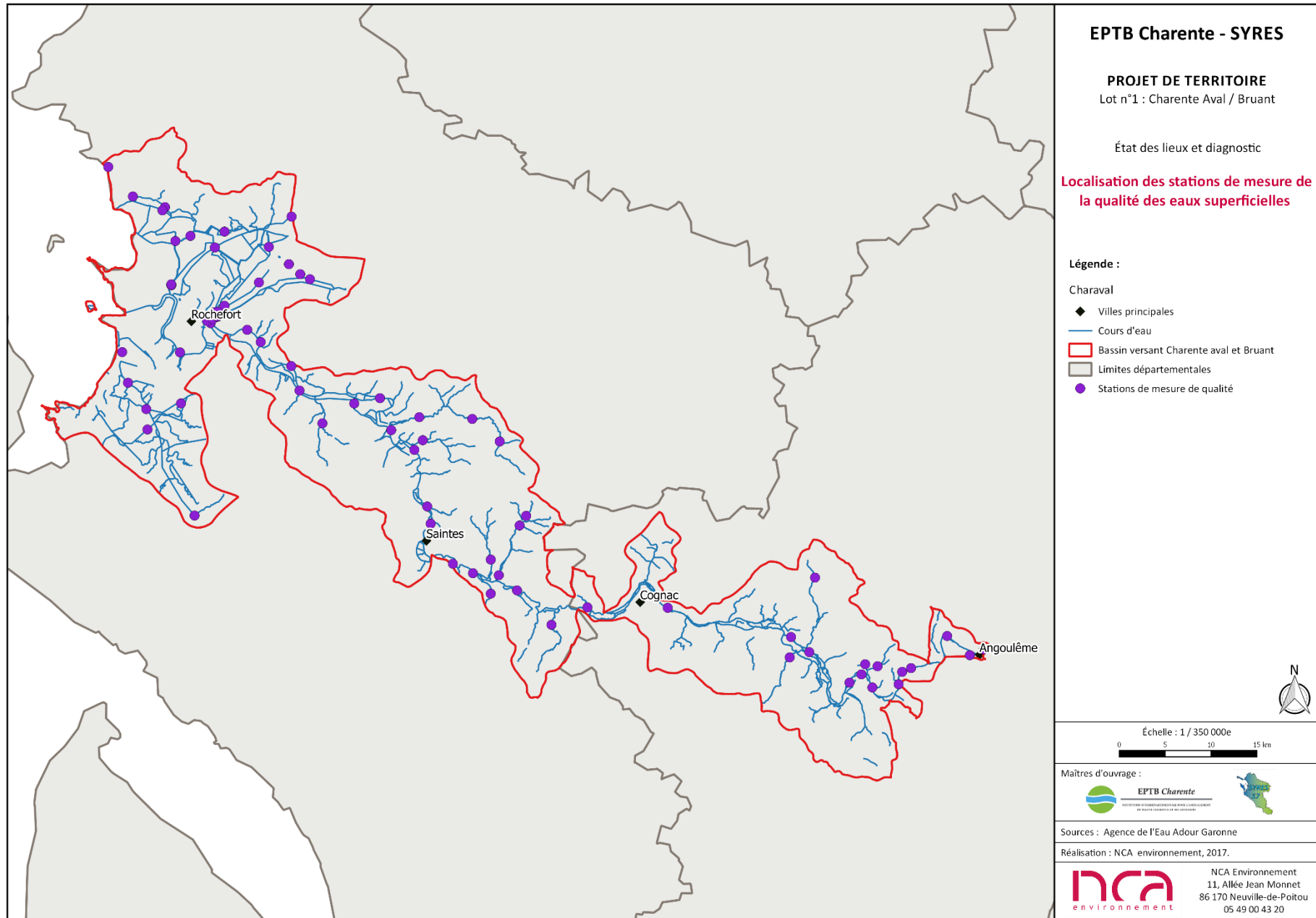


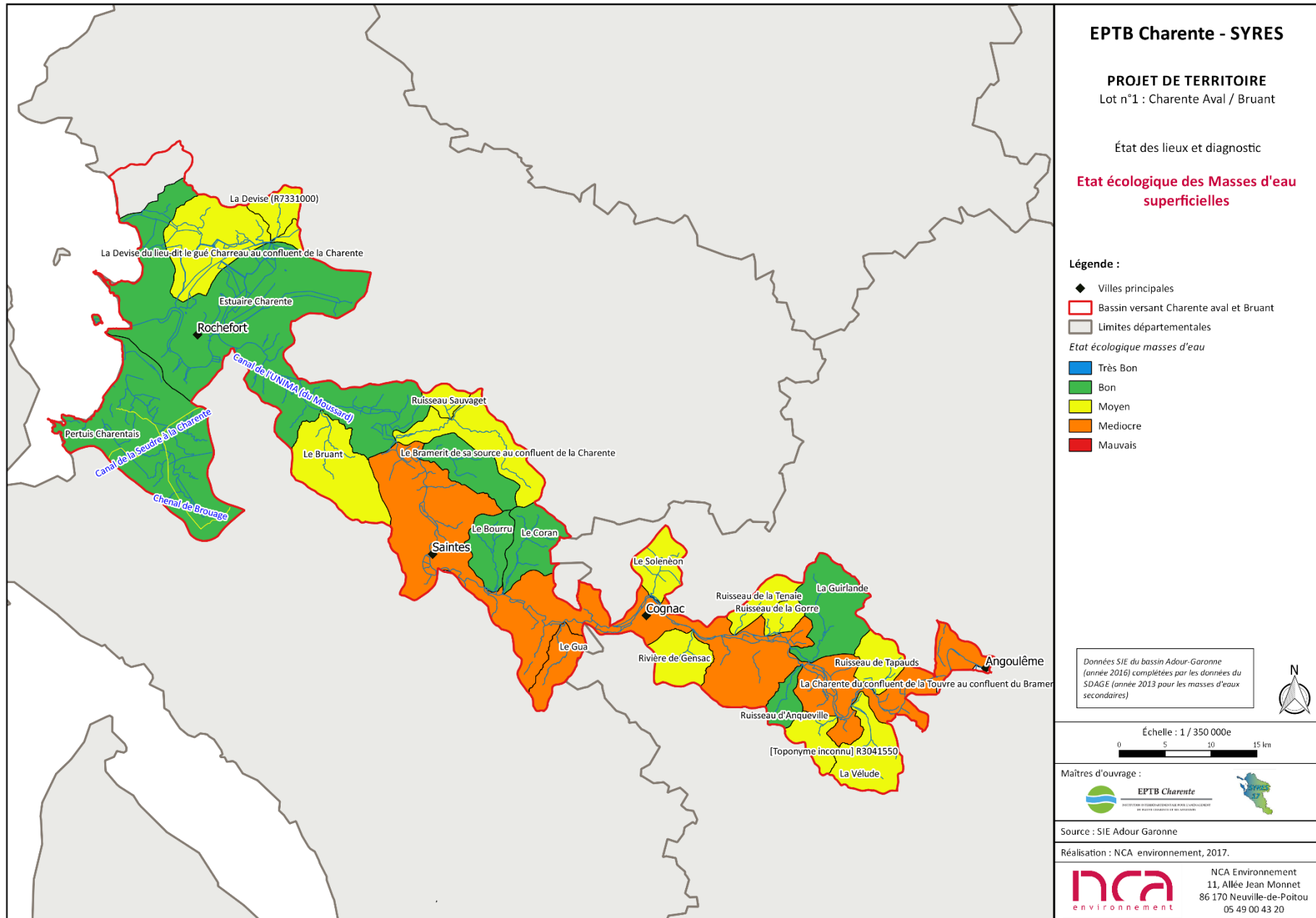


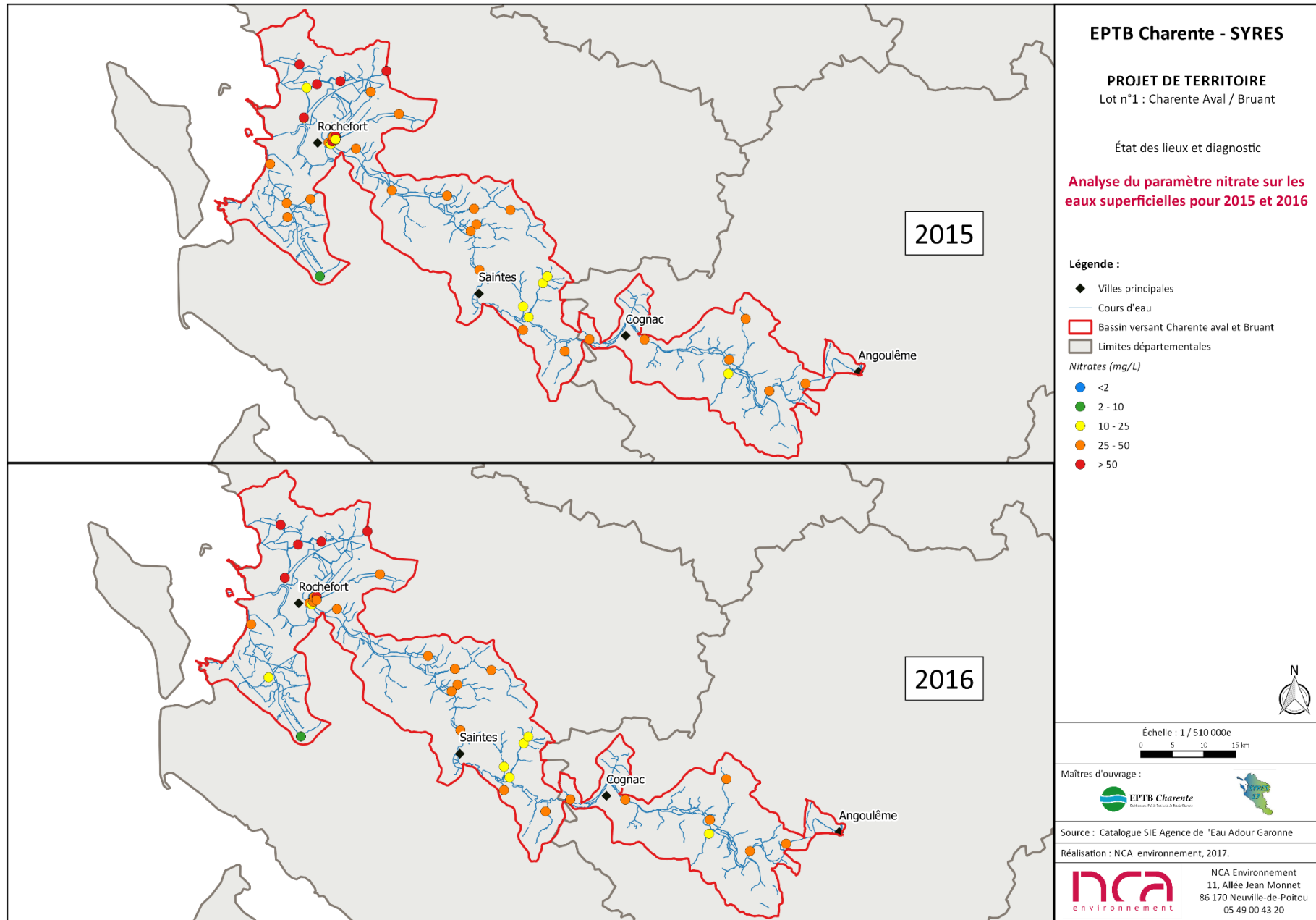


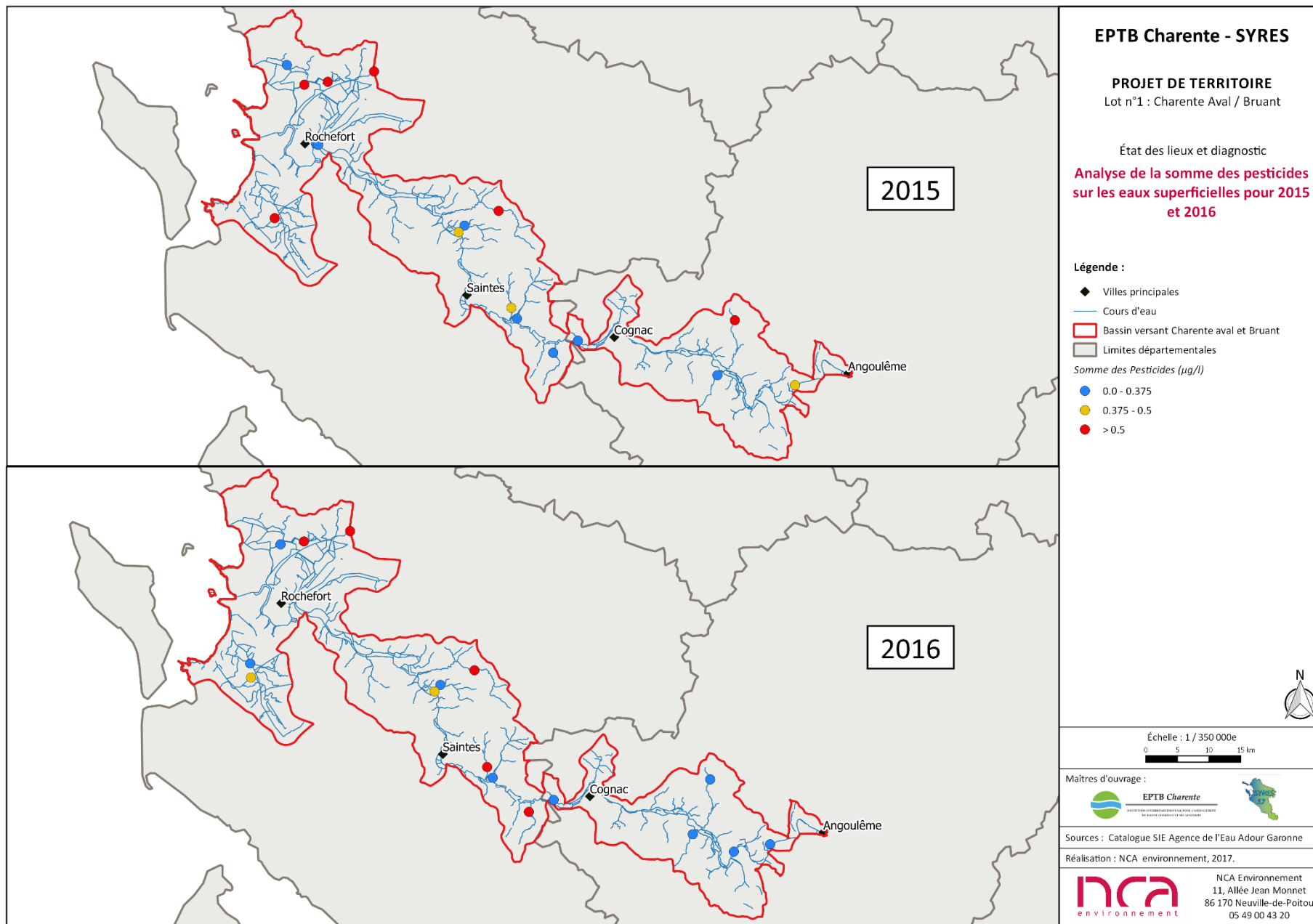


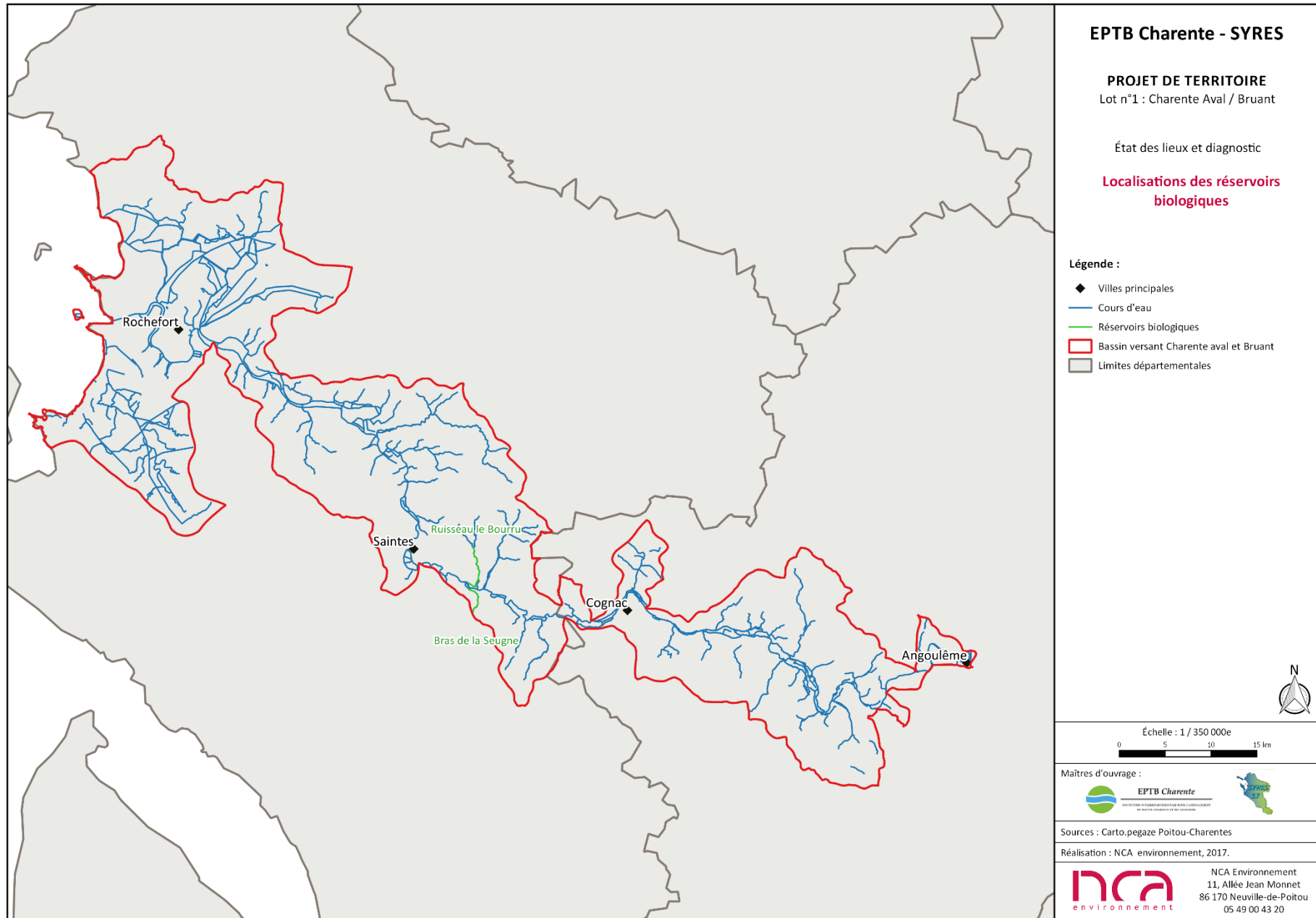


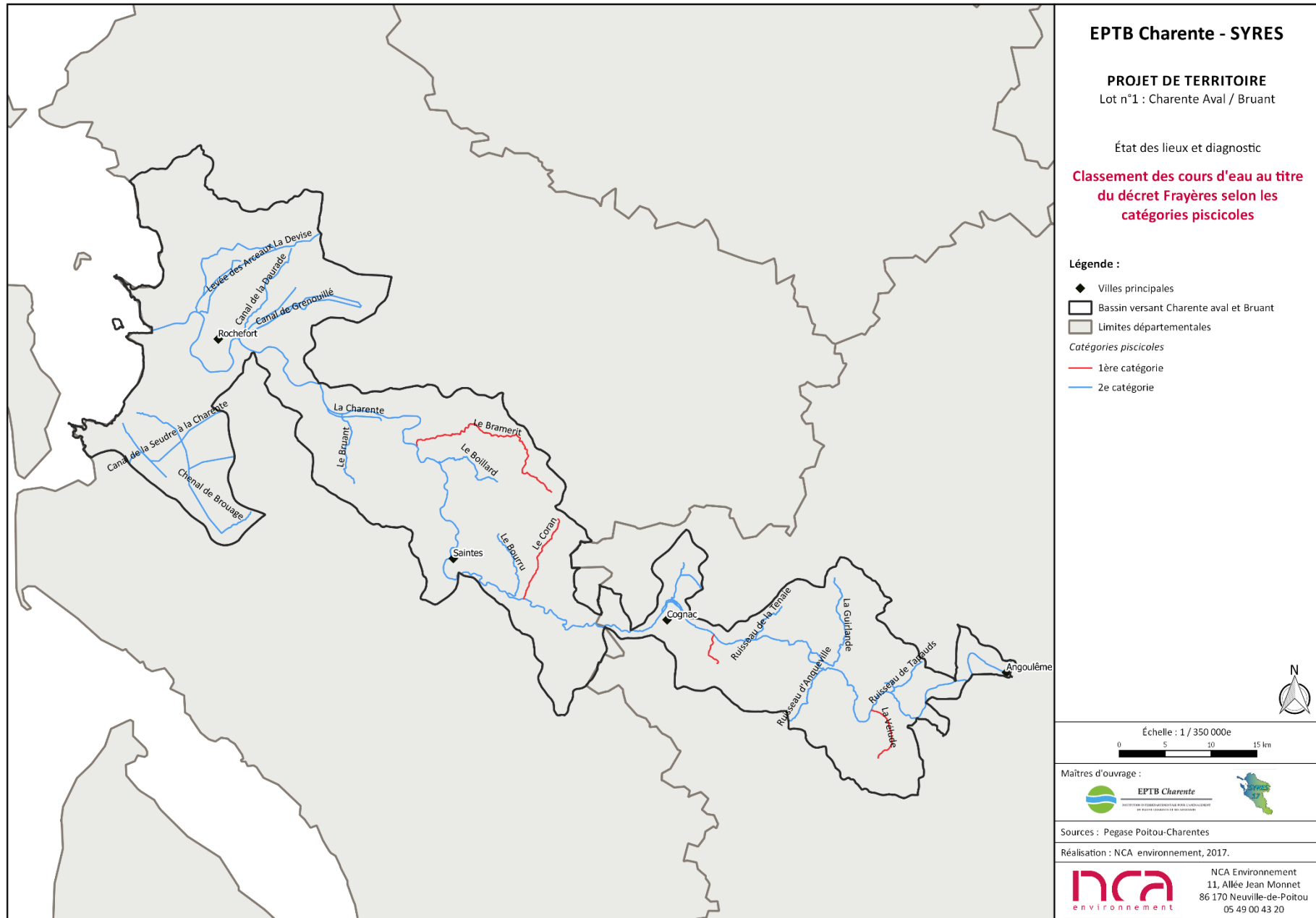












EPTB Charente - SYRES

PROJET DE TERRITOIRE

Lot n°1 : Charente Aval / Bruant

État des lieux et diagnostic


**Classement des cours d'eau au titre
 du décret Frayères selon les
 catégories piscicoles**

Légende :

- ◆ Villes principales
- ▭ Bassin versant Charente aval et Bruant
- ▭ Limites départementales
- Catégories piscicoles*
- 1ère catégorie
- 2e catégorie



Échelle : 1 / 350 000e



Maitres d'ouvrage :

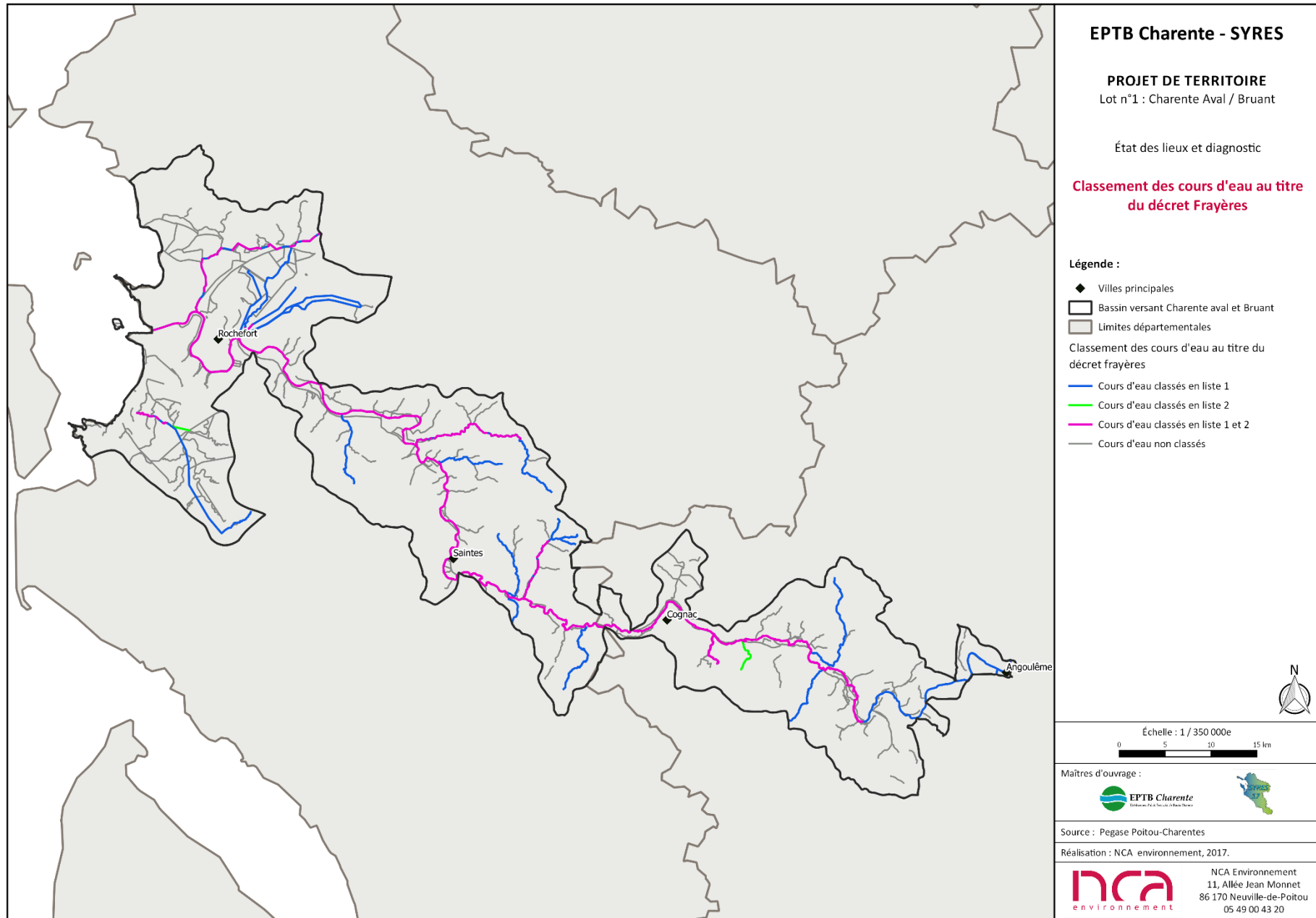


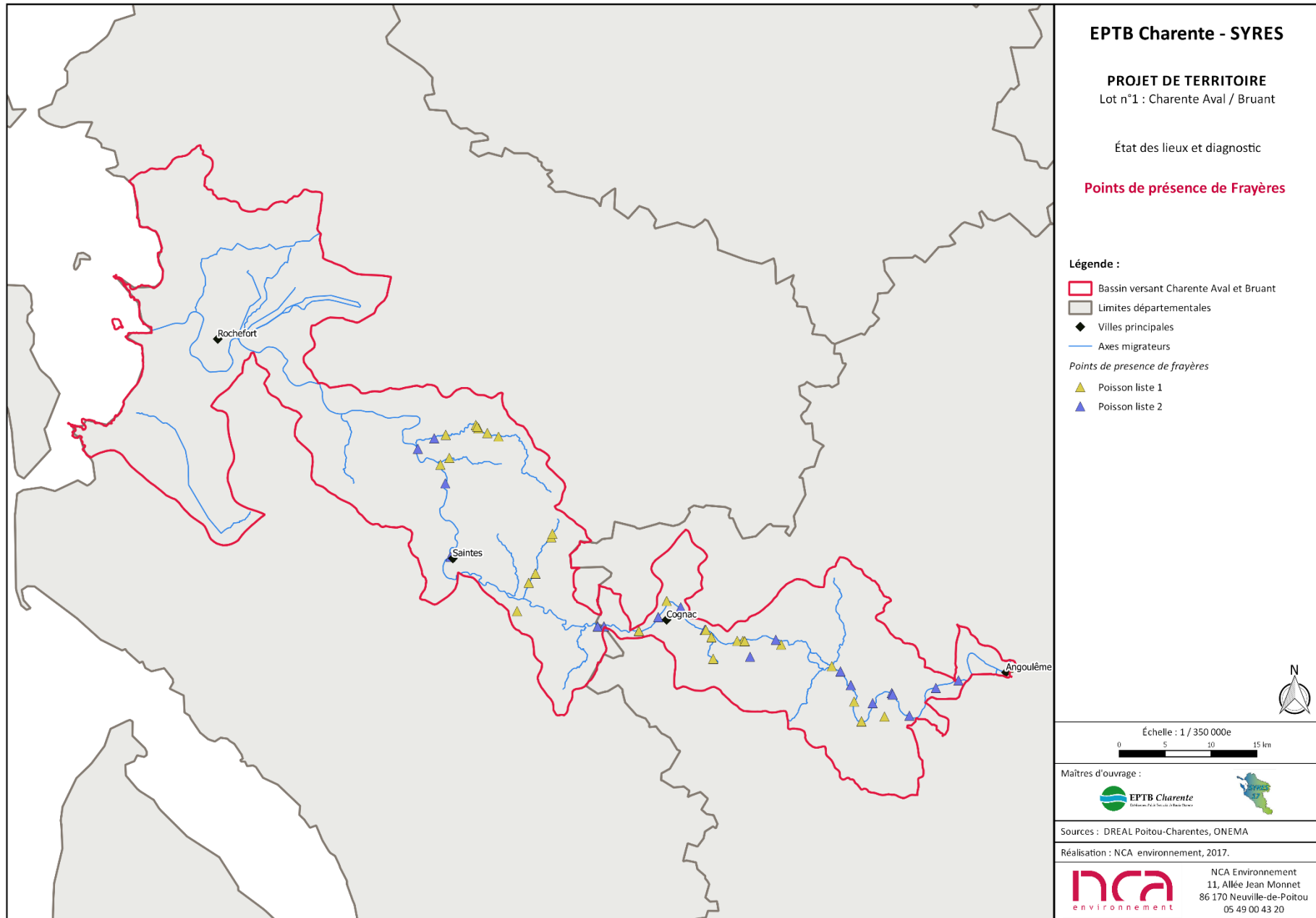
Sources : Pegase Poitou-Charentes

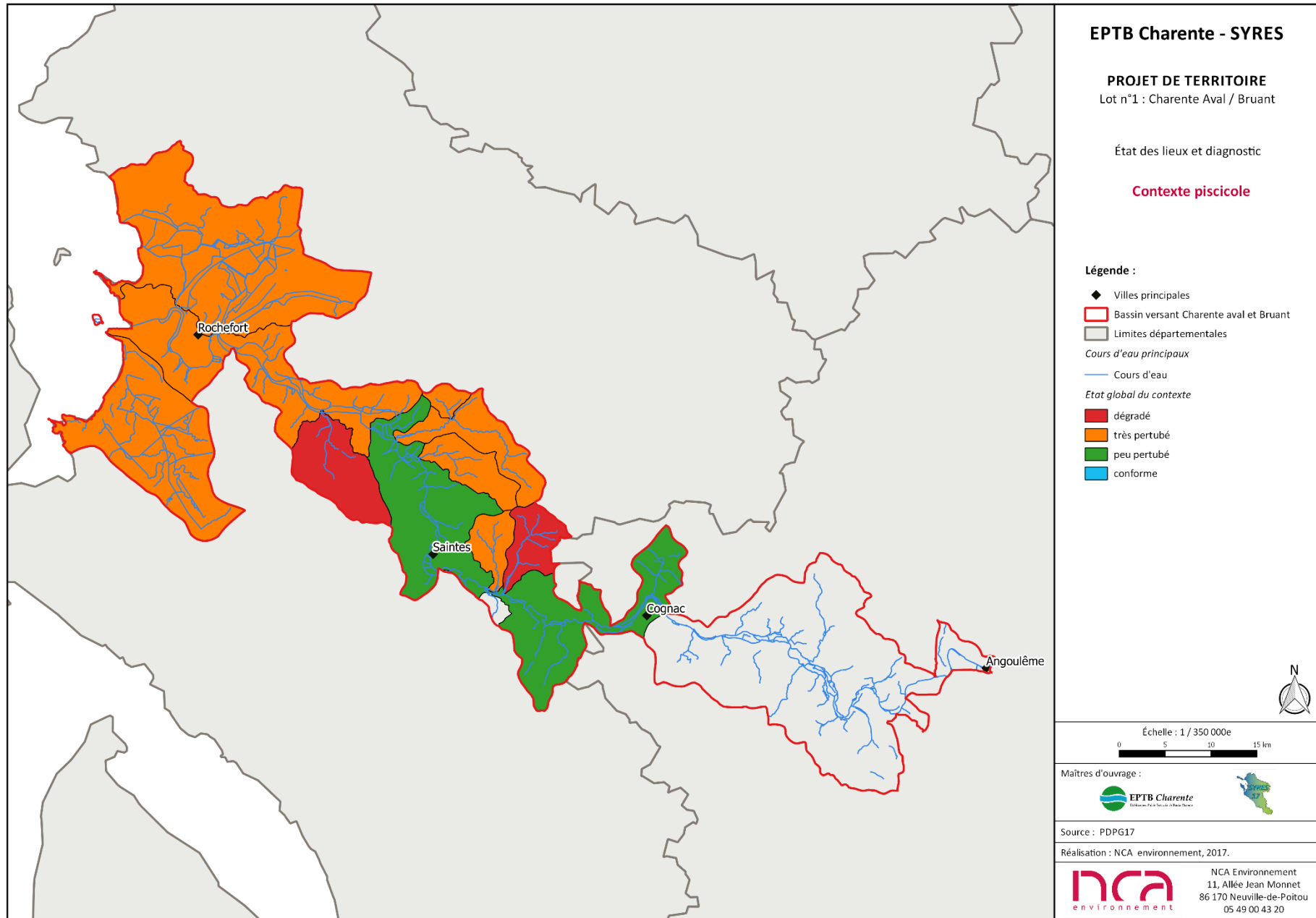
Réalisation : NCA environnement, 2017.

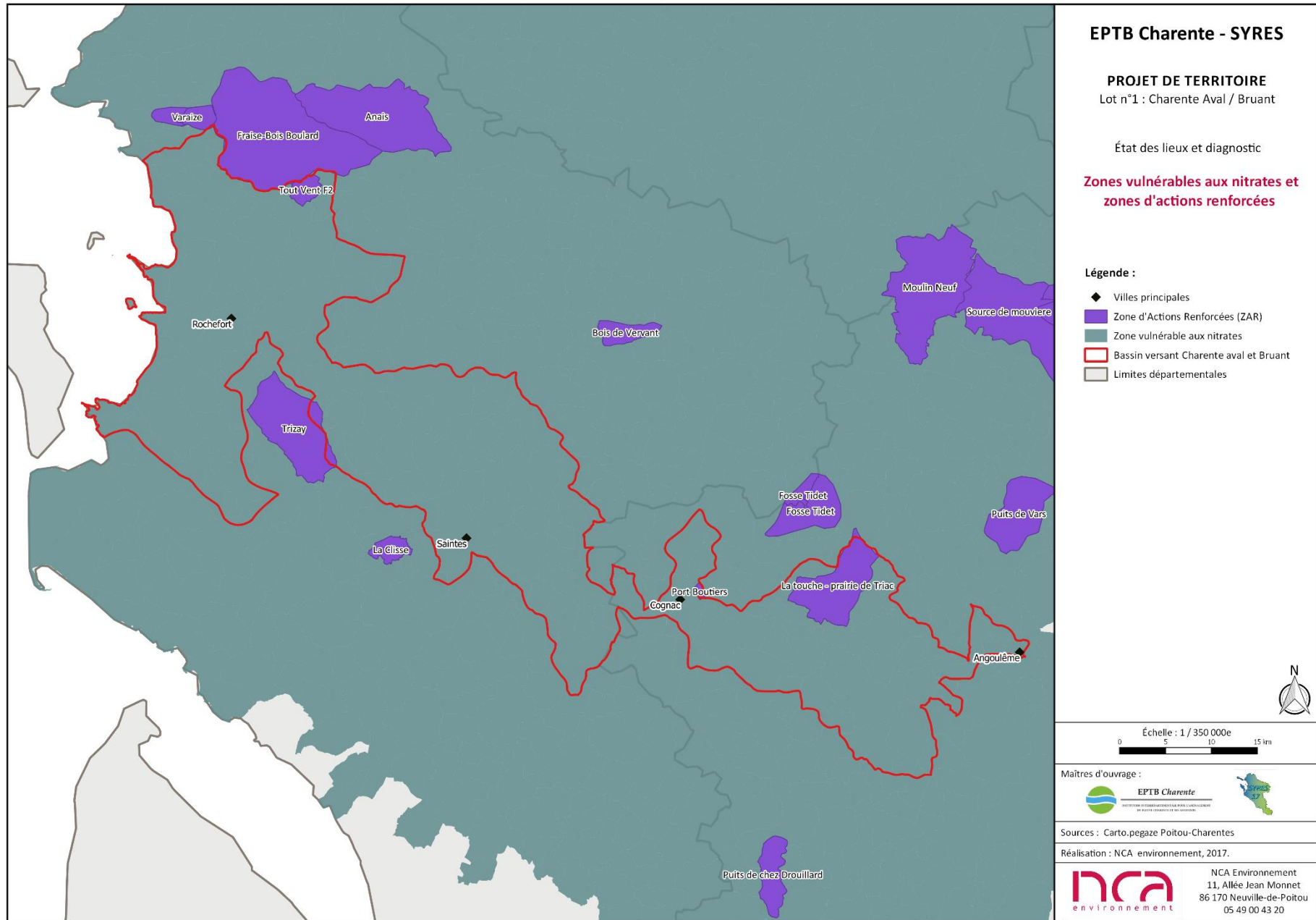


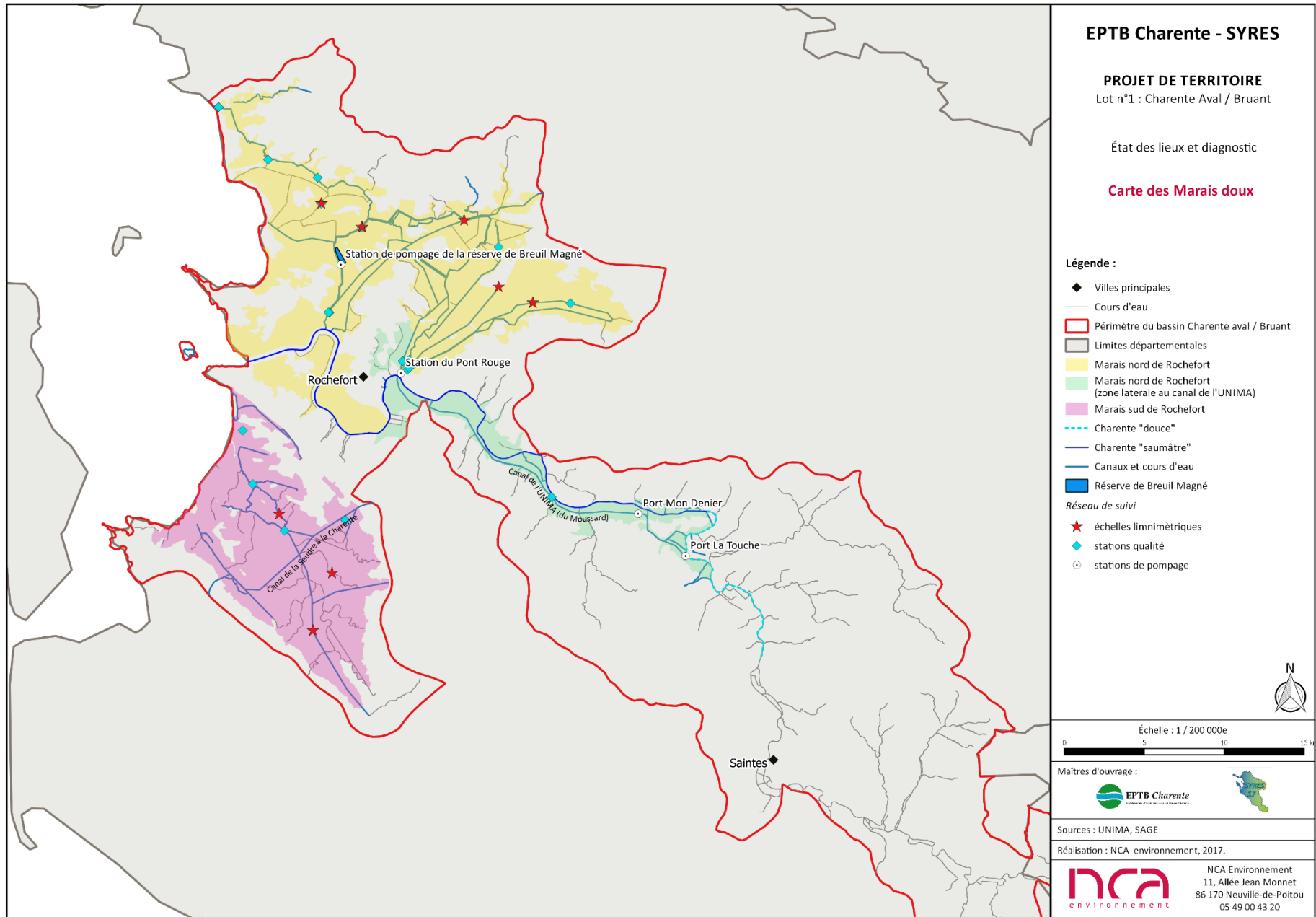
NCA Environnement
 11, Allée Jean Monnet
 86 170 Neuville-de-Poitou
 05 49 00 43 20











EPTB Charente - SYRES

PROJET DE TERRITOIRE


Lot n°1 : Charente Aval / Bruant

État des lieux et diagnostic

Carte des Marais doux

Légende :

- ◆ Villes principales
 - Cours d'eau
 - ▭ Périmètre du bassin Charente aval / Bruant
 - ▭ Limites départementales
 - ▭ Marais nord de Rochefort
 - ▭ Marais nord de Rochefort (zone latérale au canal de l'UNIMA)
 - ▭ Marais sud de Rochefort
 - Charente "douce"
 - Charente "saumâtre"
 - Canaux et cours d'eau
 - Réserve de Breuil Magné
- Réseau de suivi*
- ★ échelles limnimétriques
 - ◆ stations qualité
 - stations de pompage

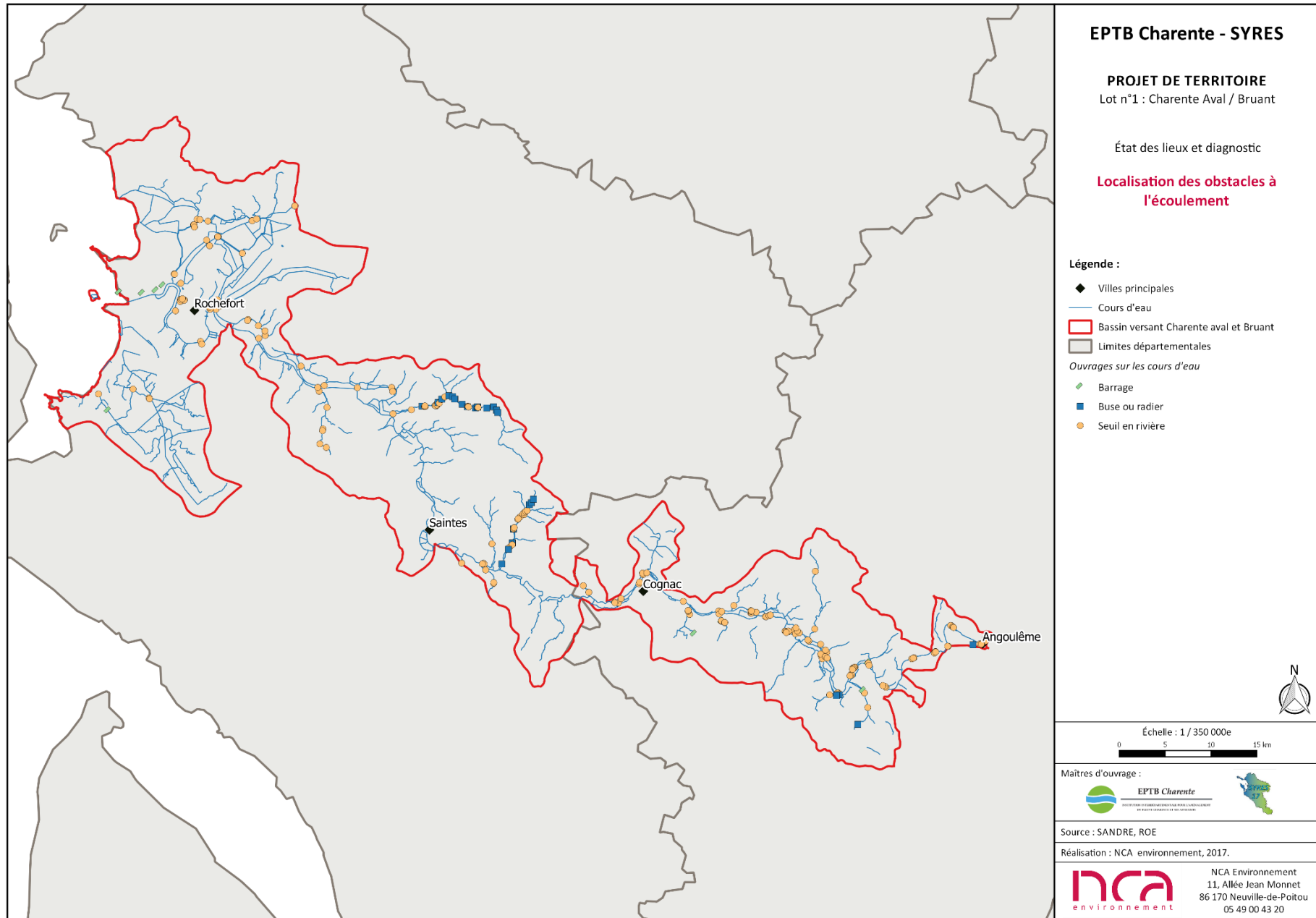


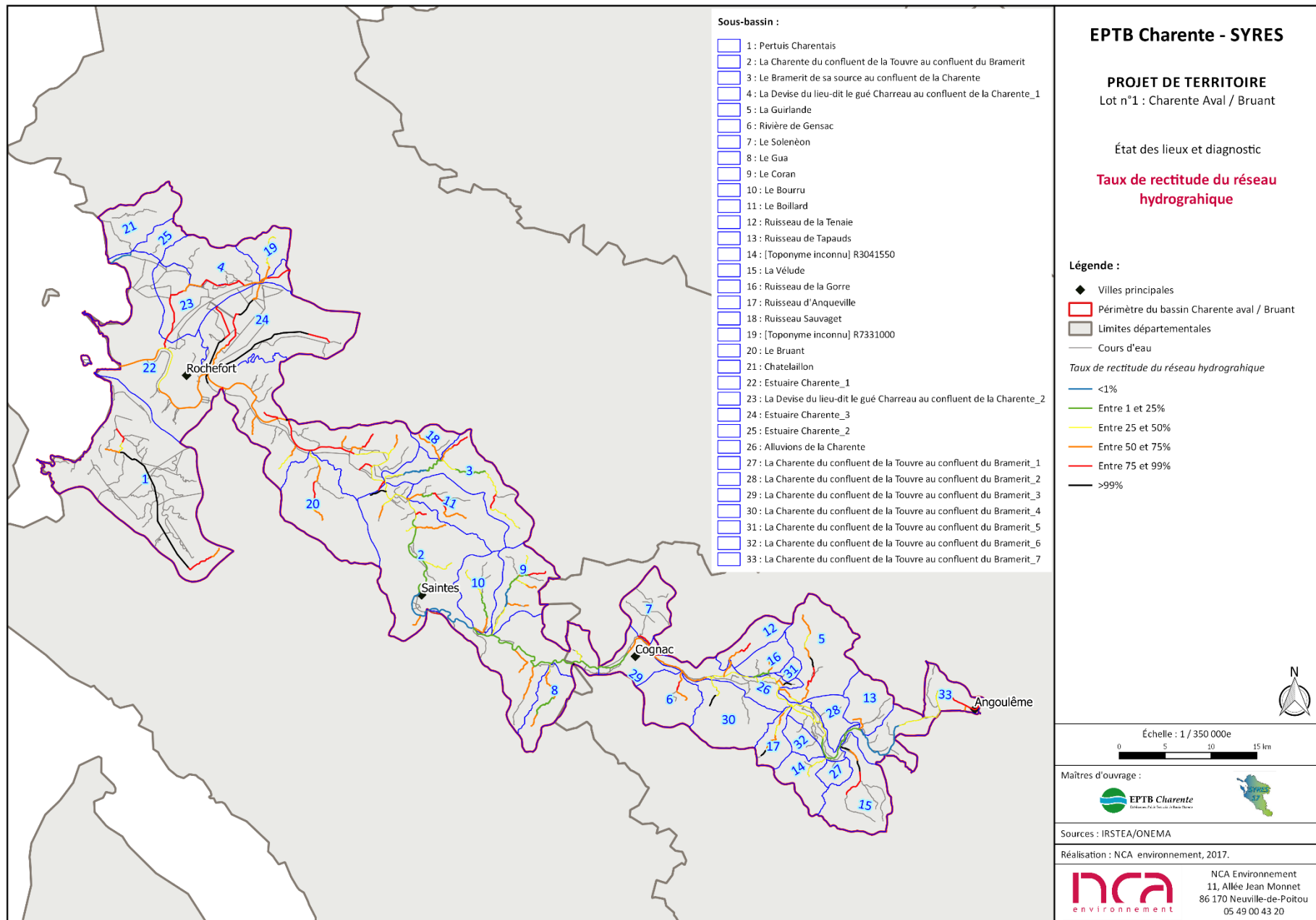
Maitres d'ouvrage :

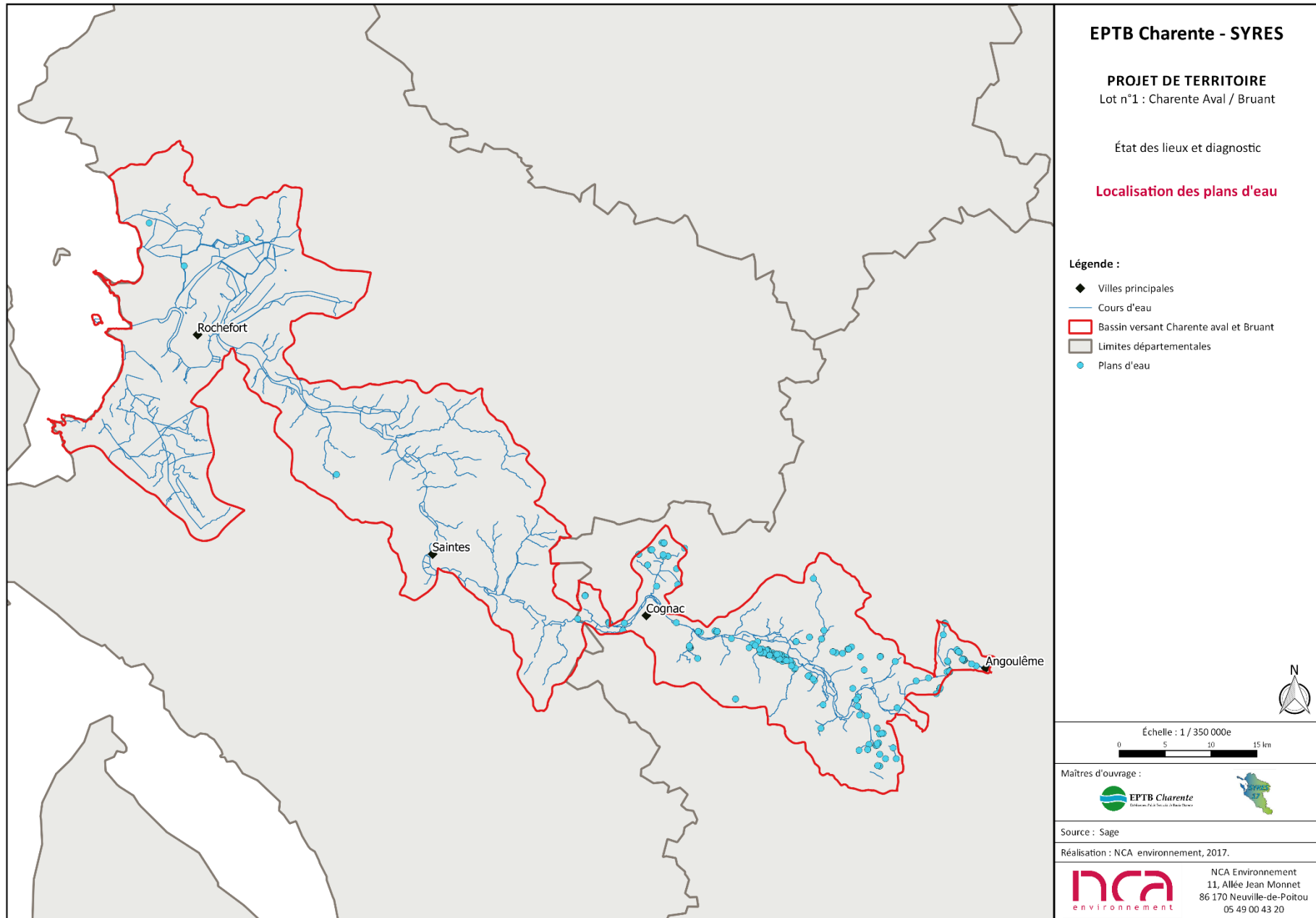
Sources : UNIMA, SAGE

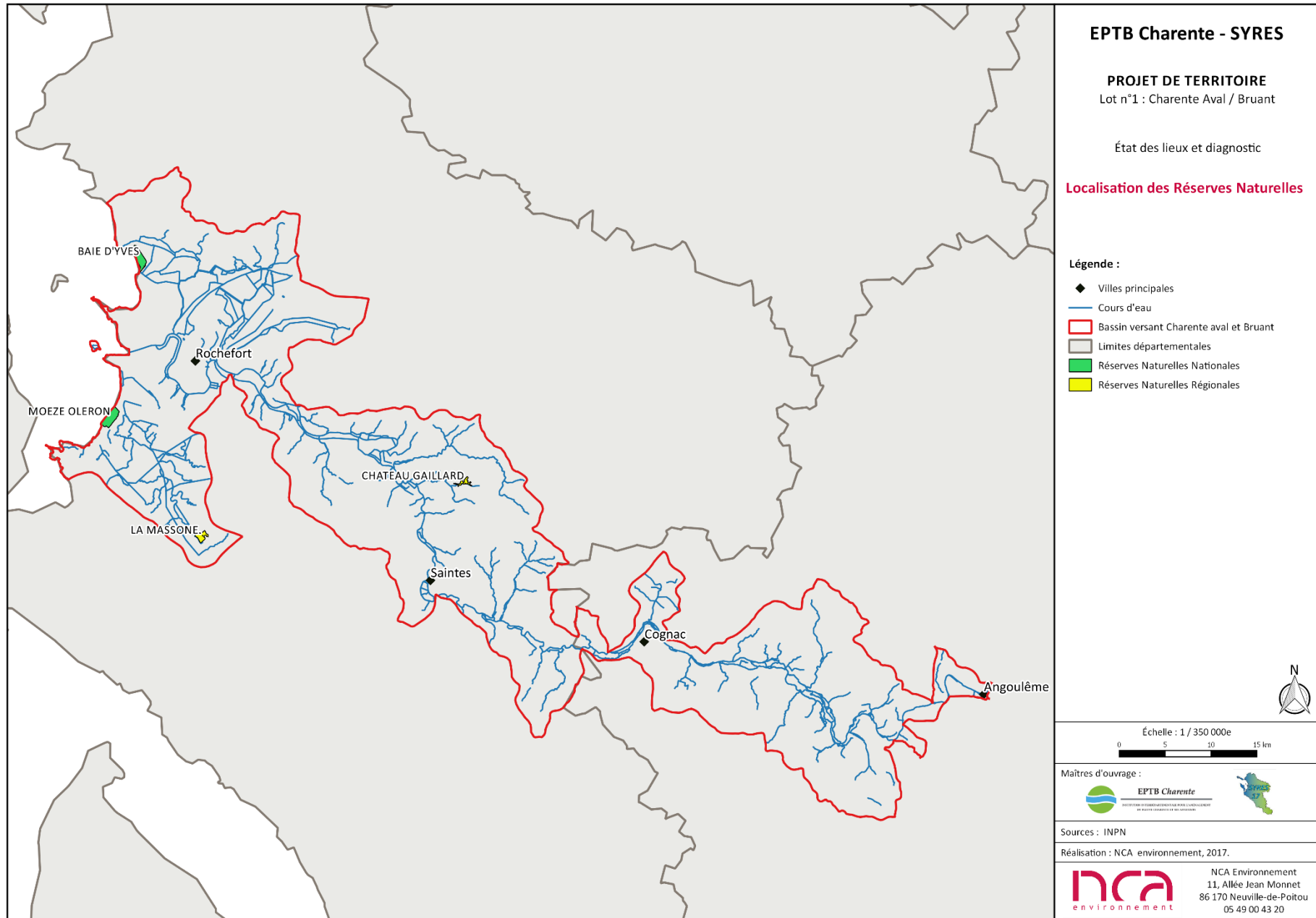
Réalisation : NCA environnement, 2017.

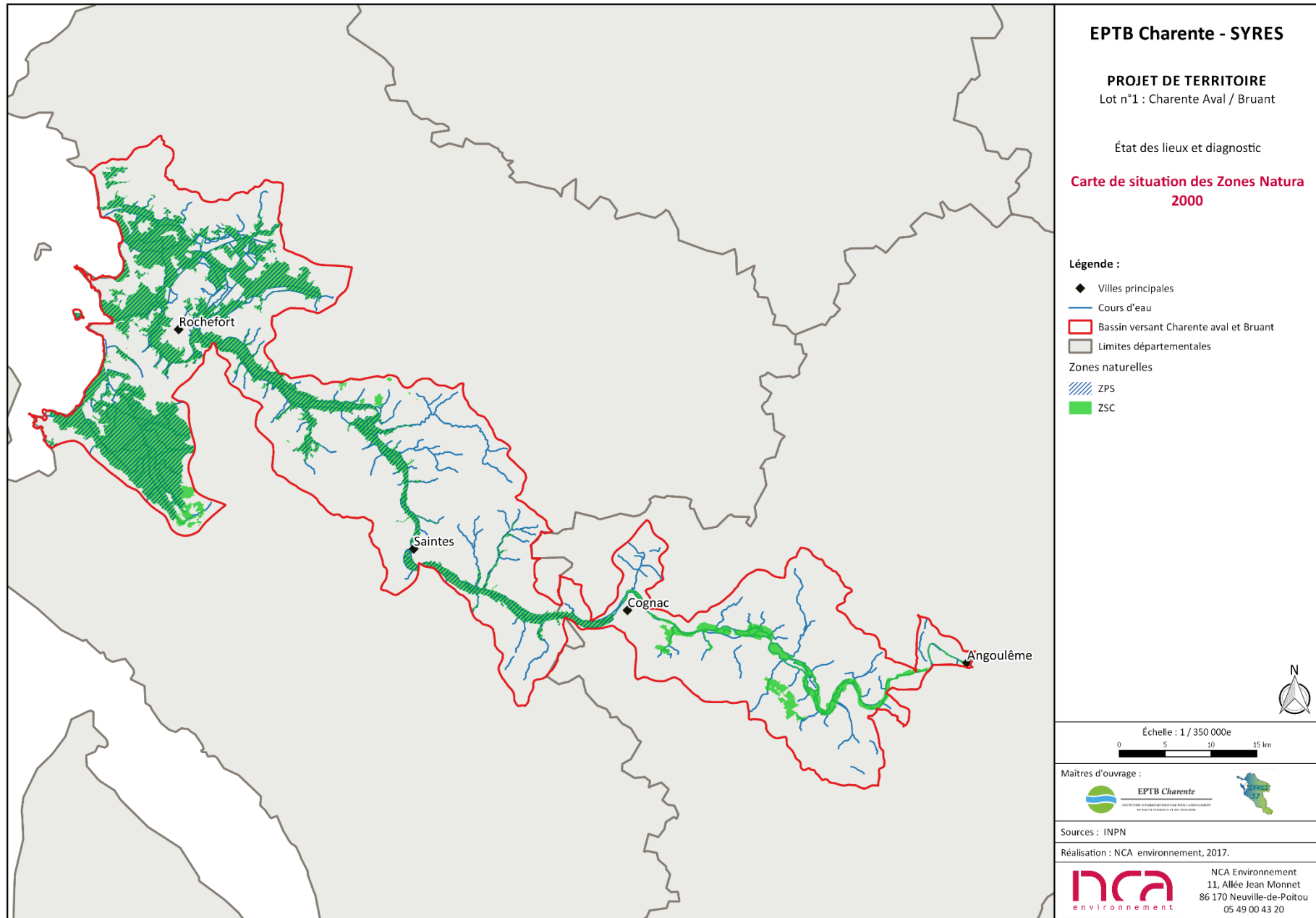
NCA Environnement
 11, Allée Jean Monnet
 86 170 Neuville-de-Poitou
 05 49 00 43 20

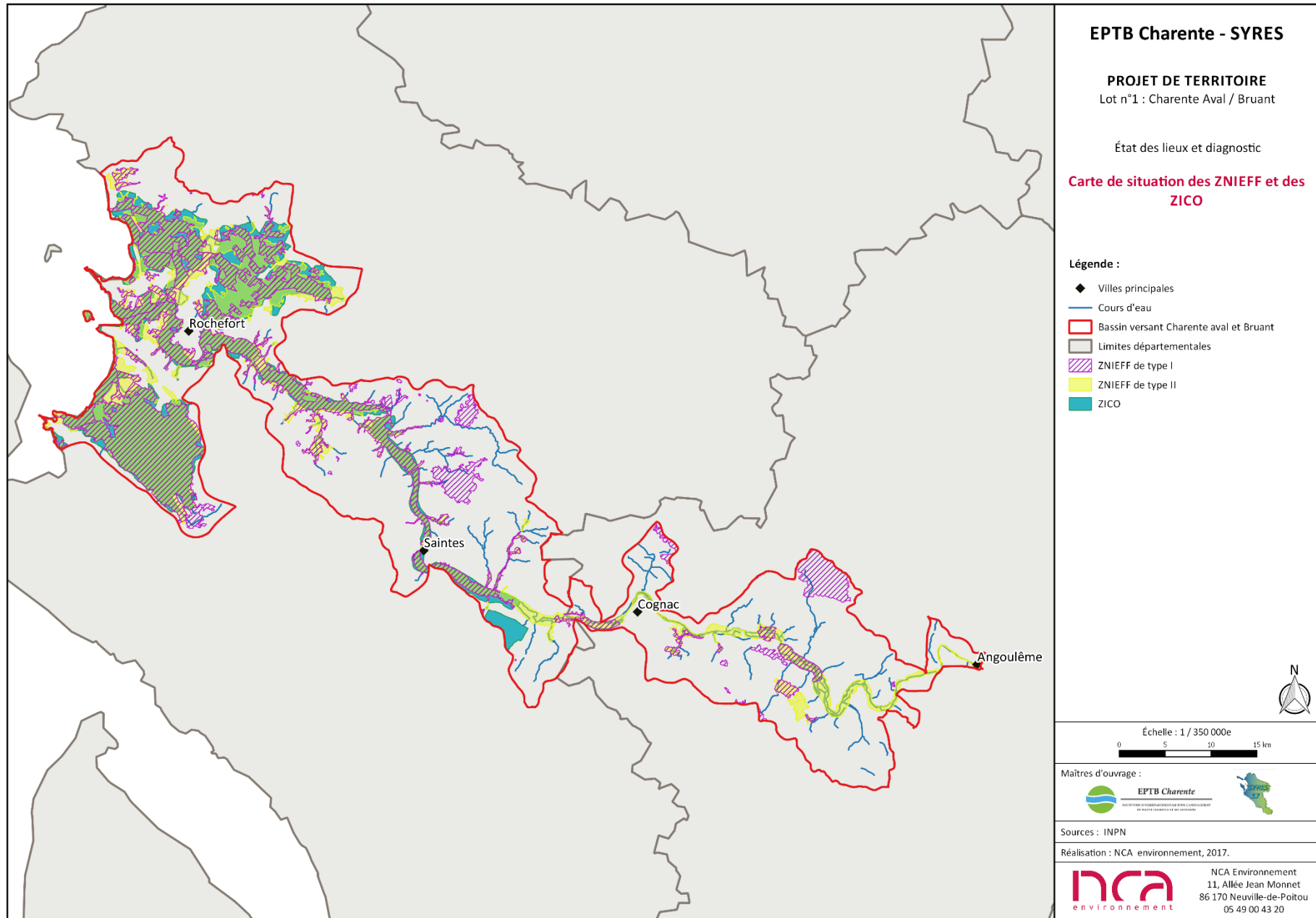


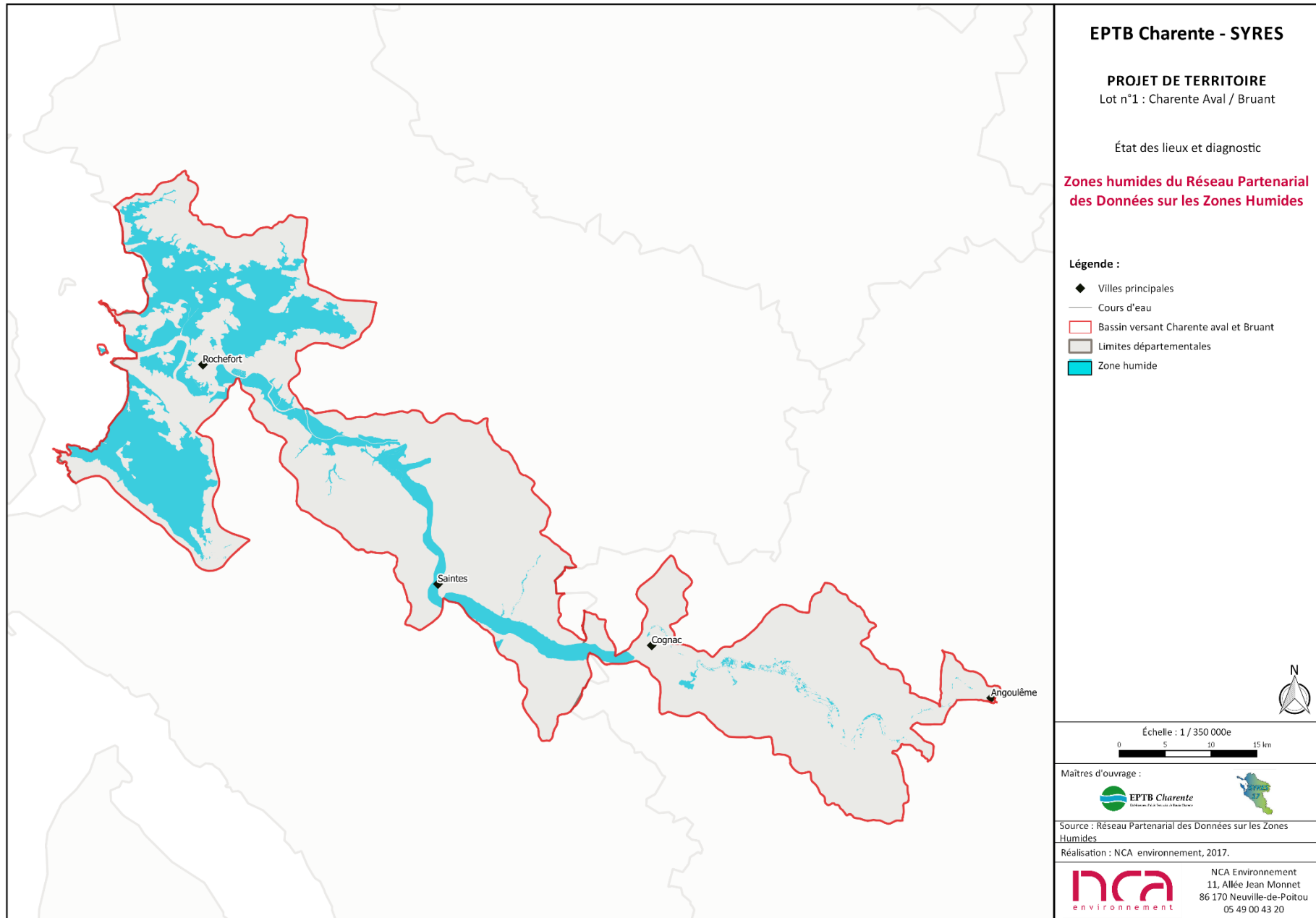


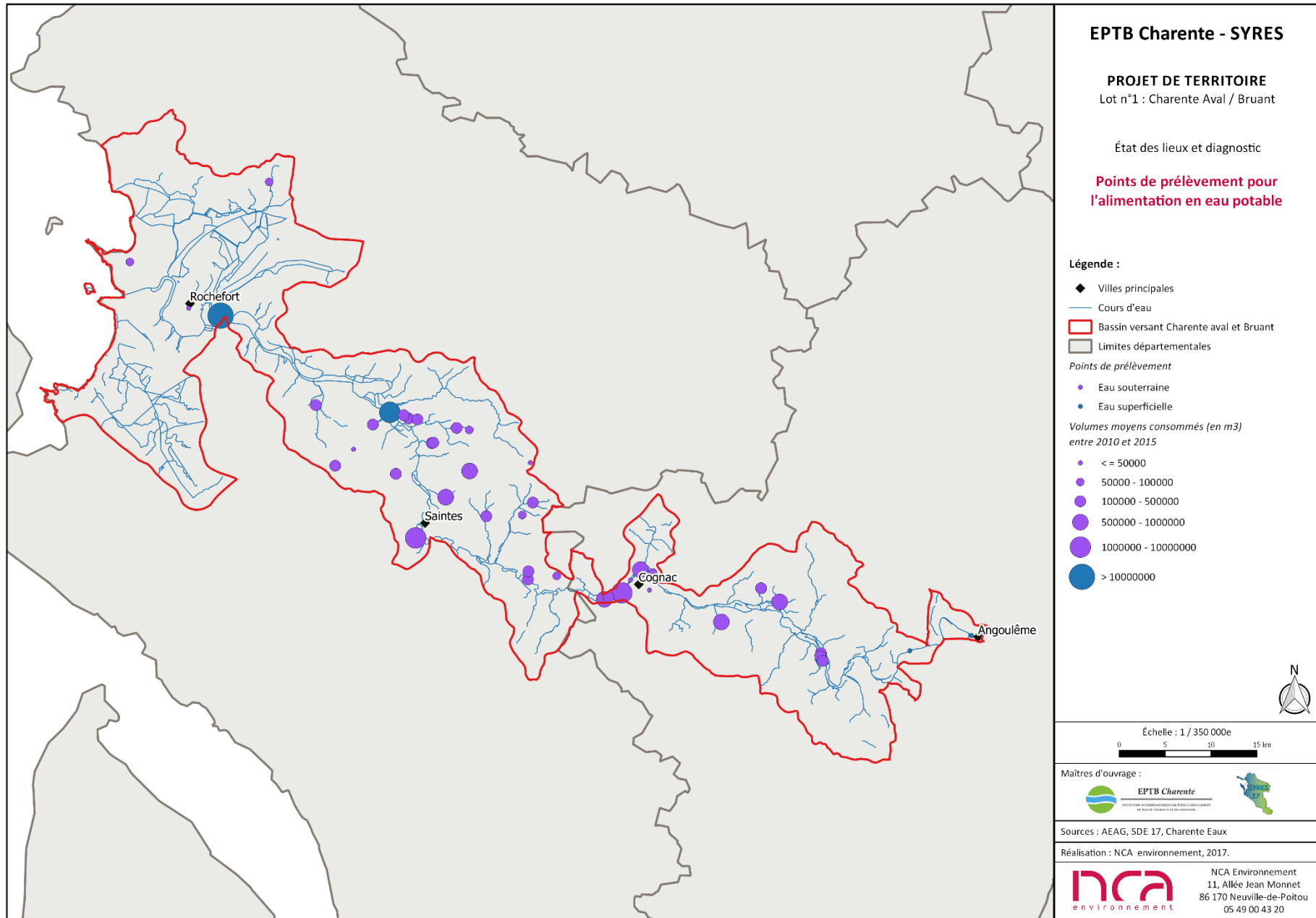


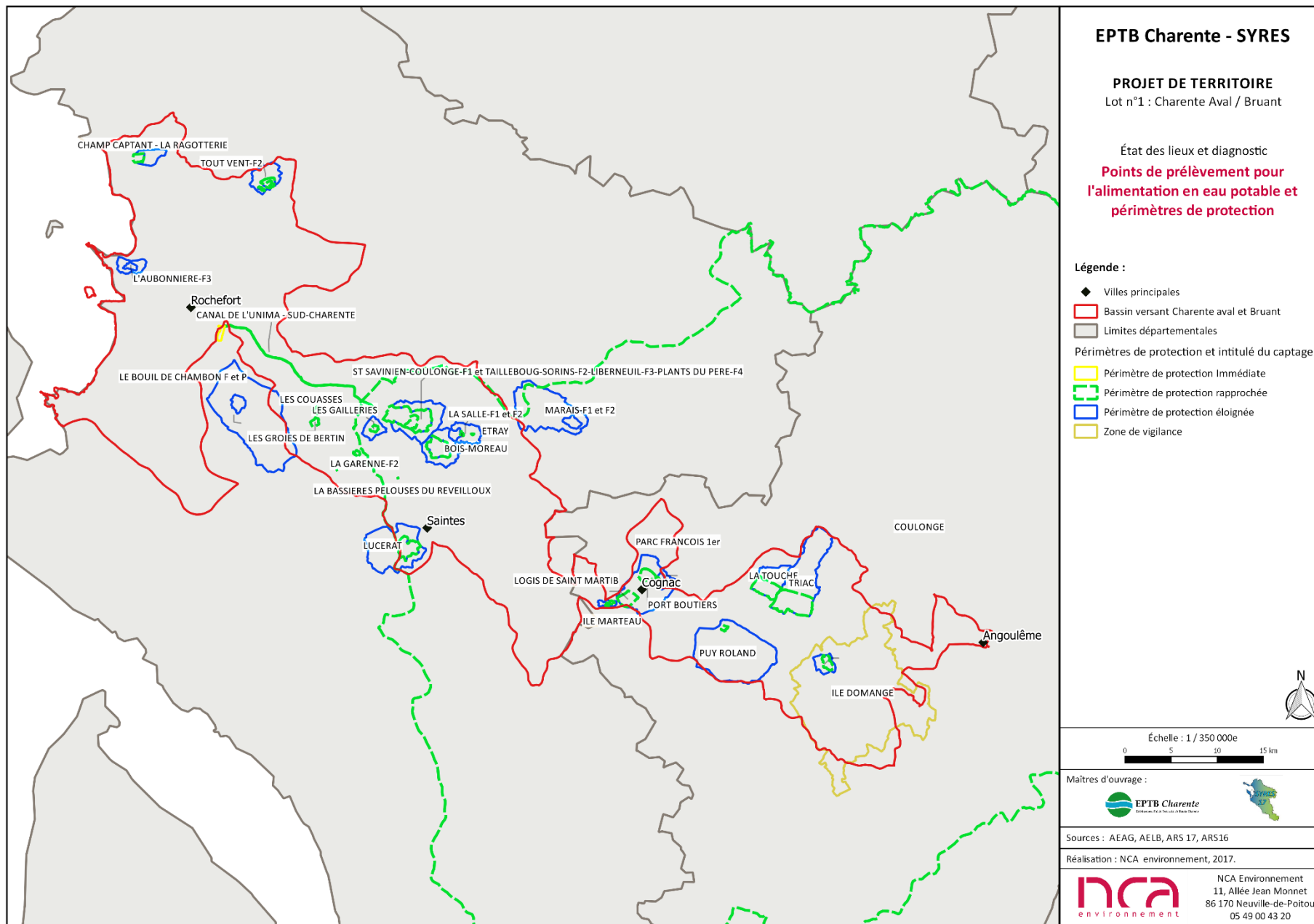


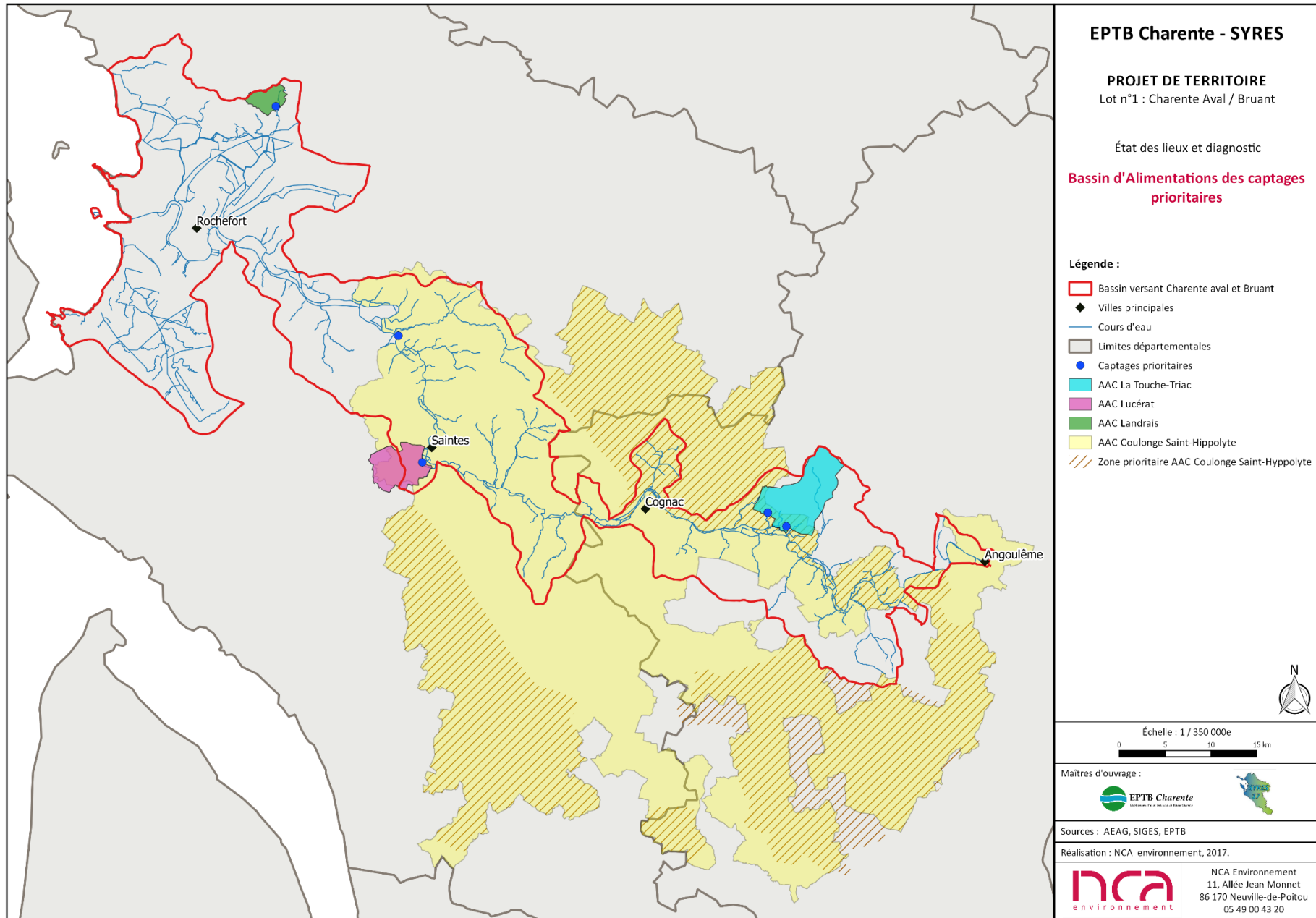


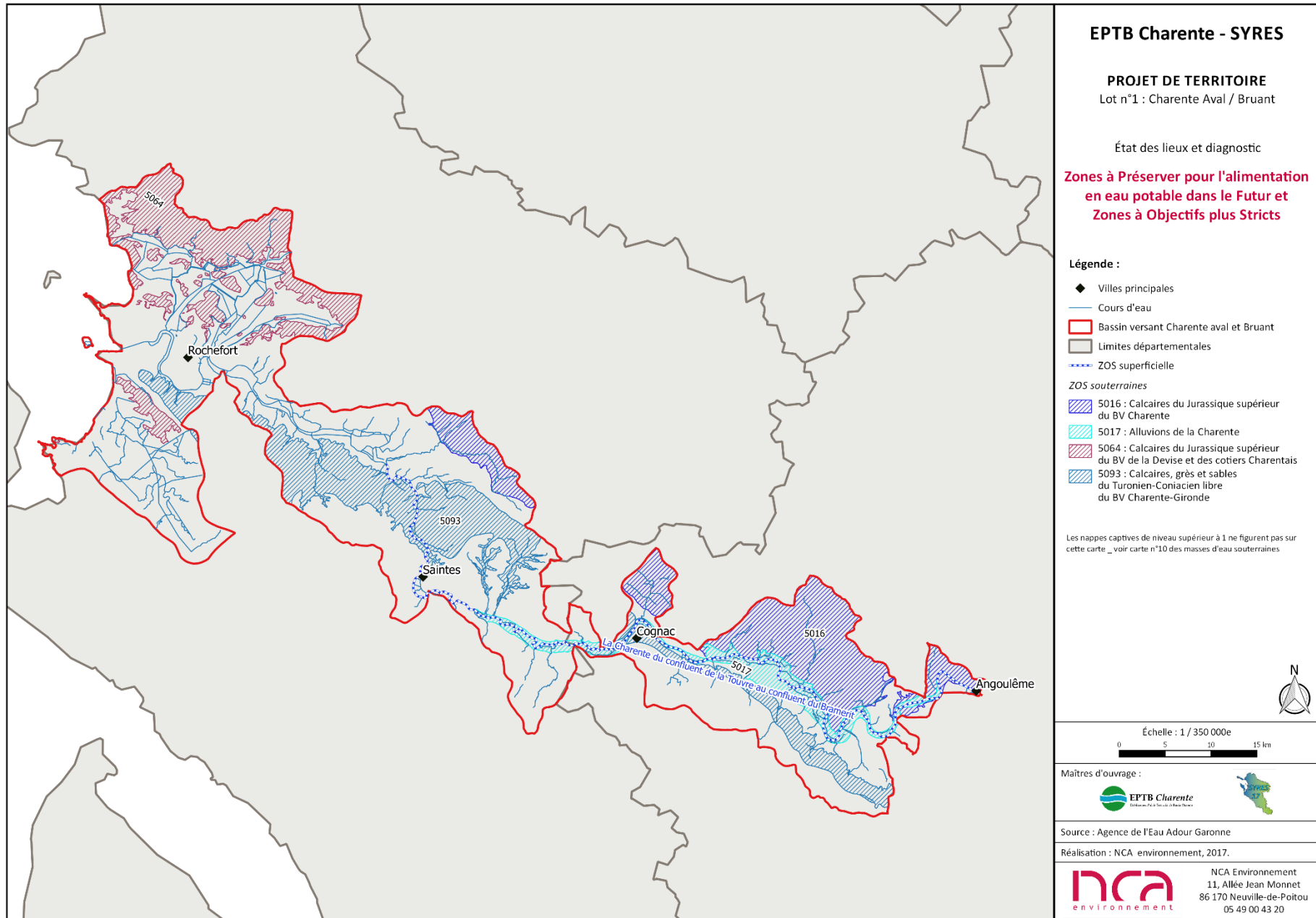


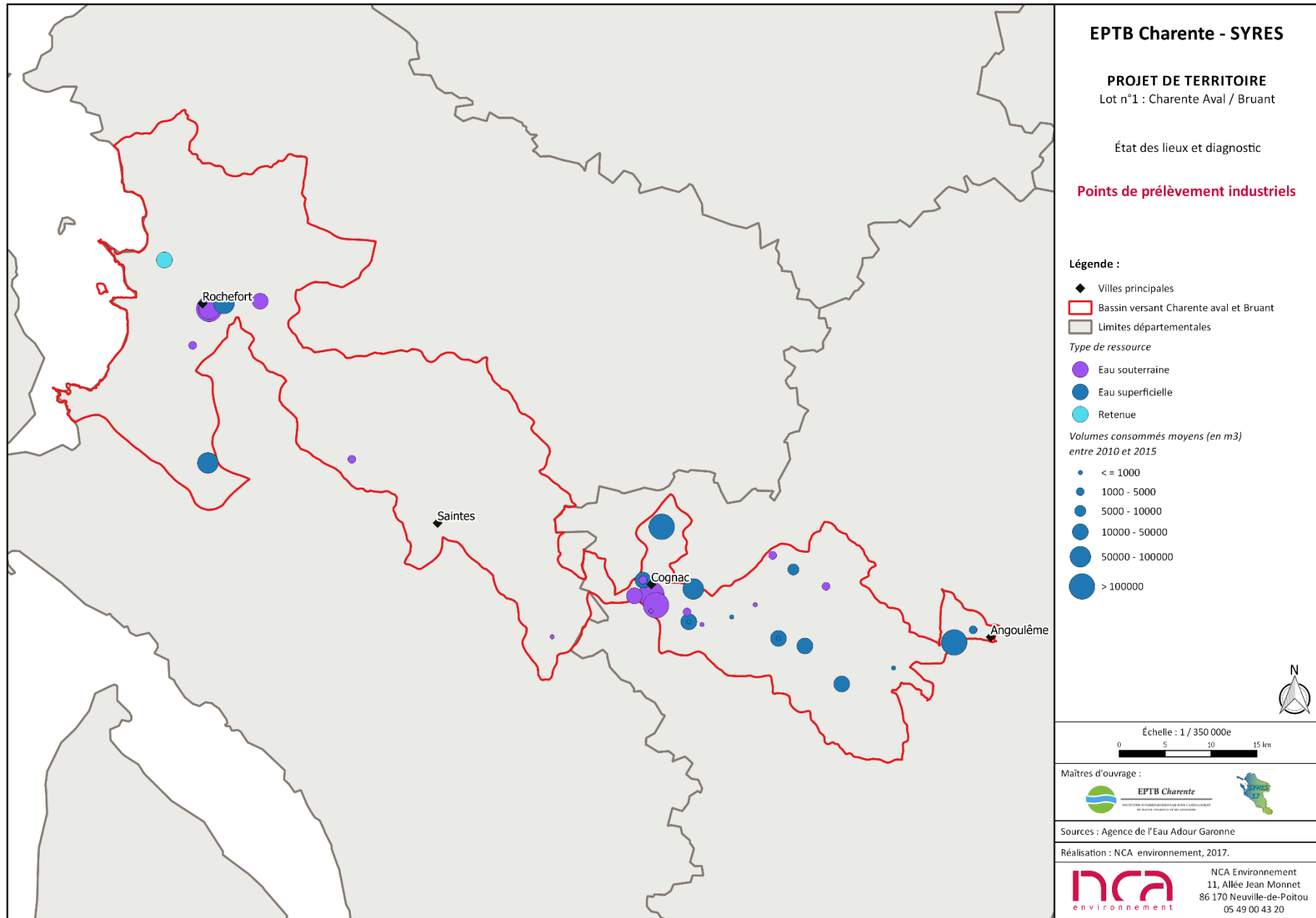


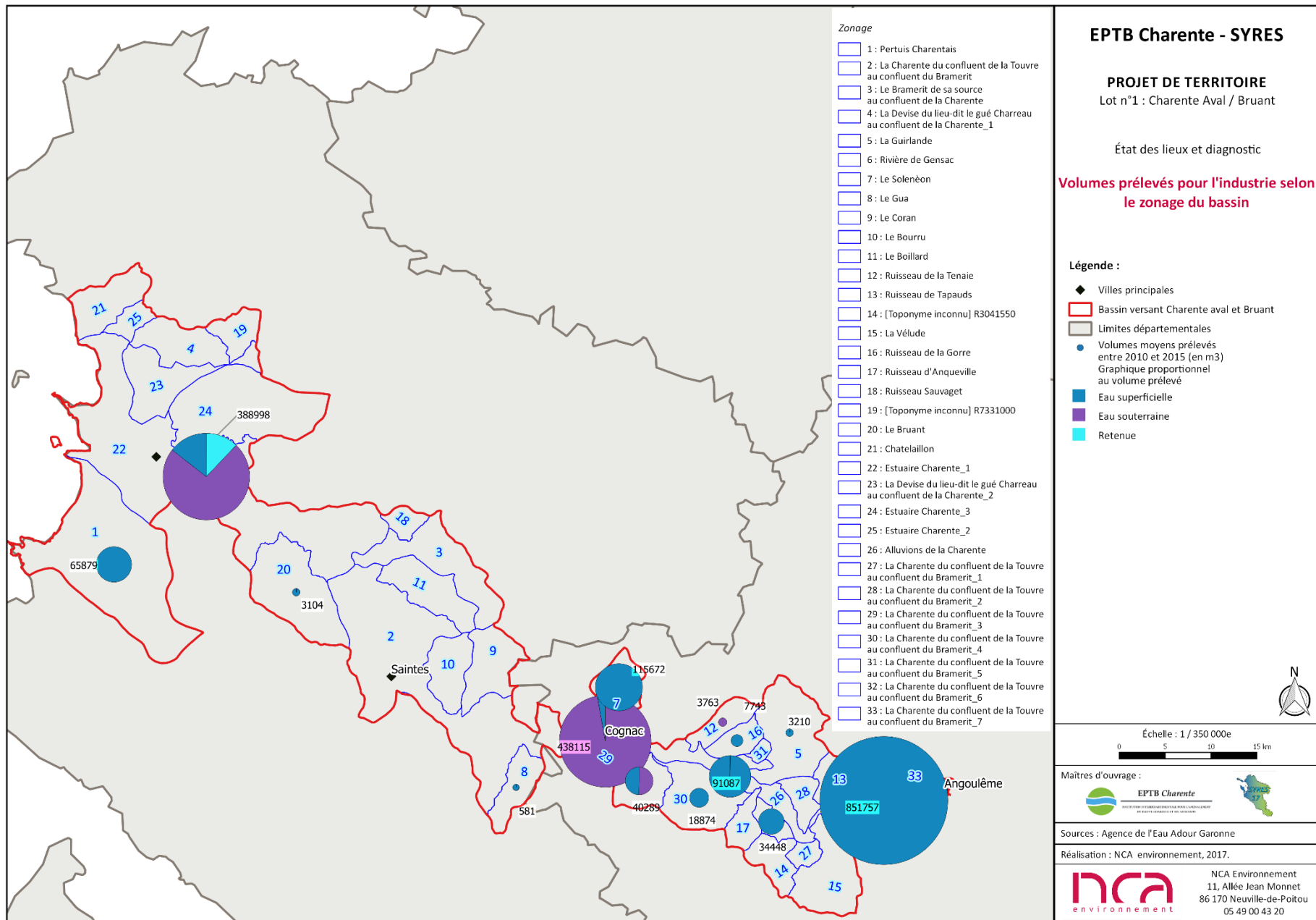


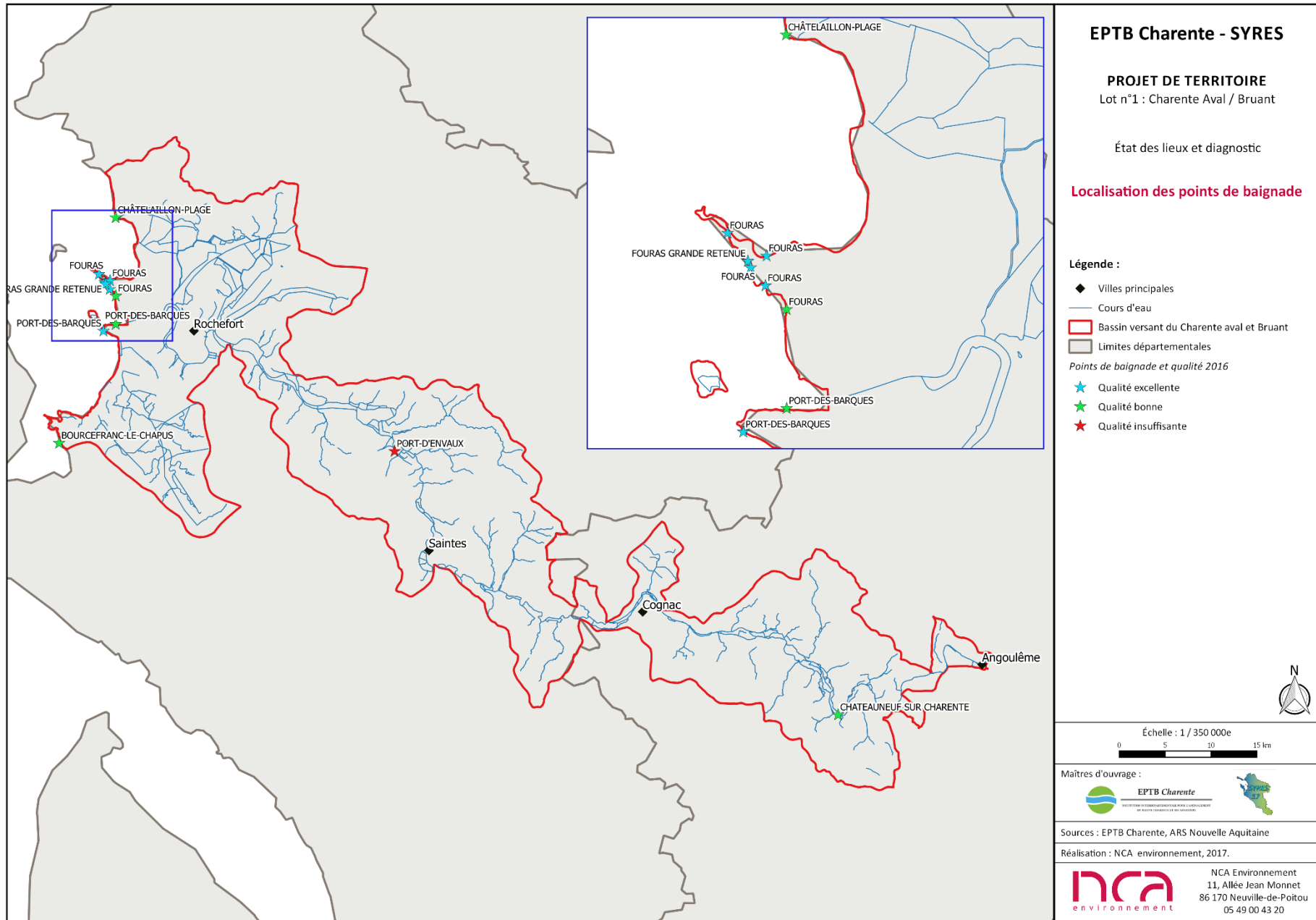


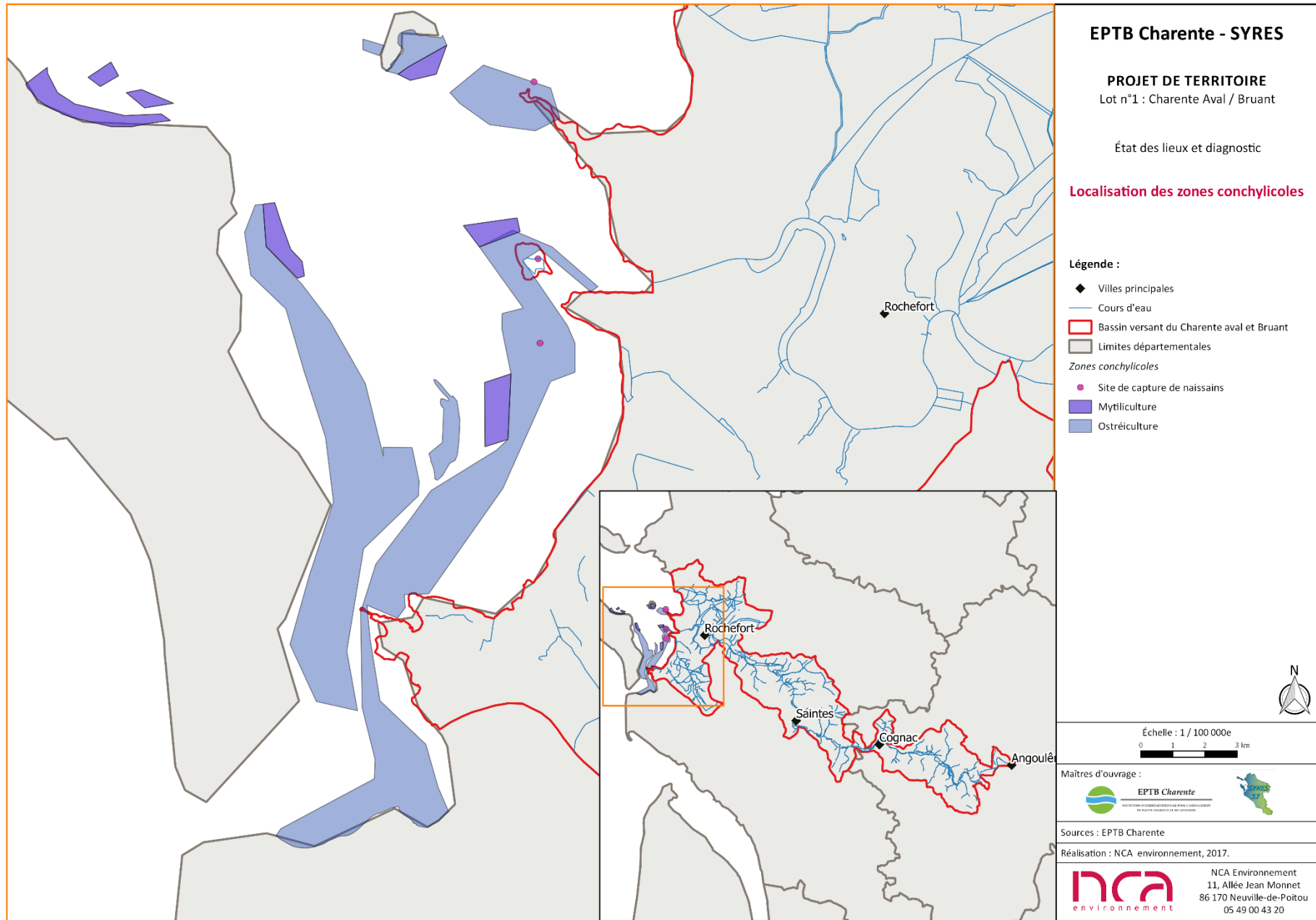


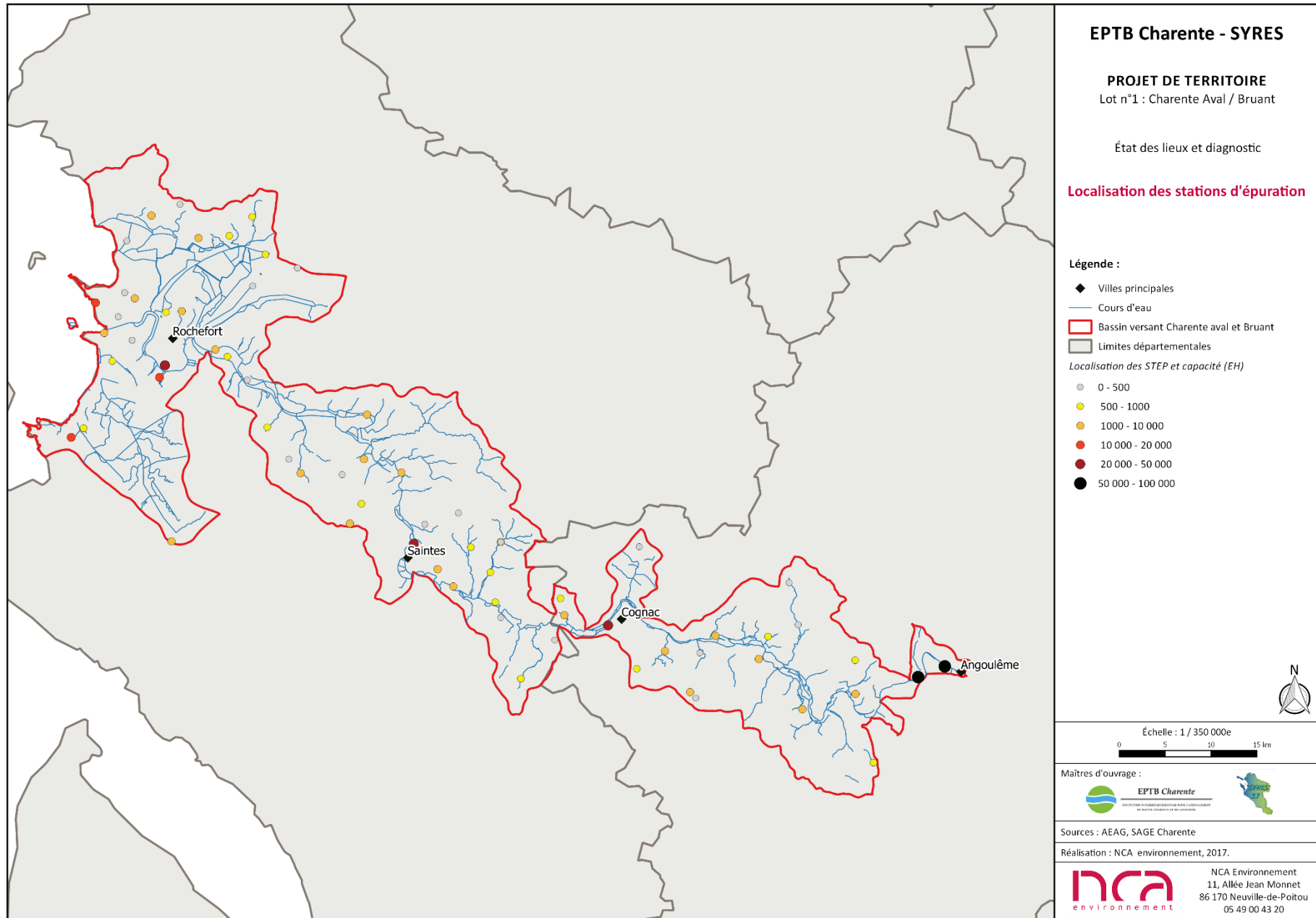


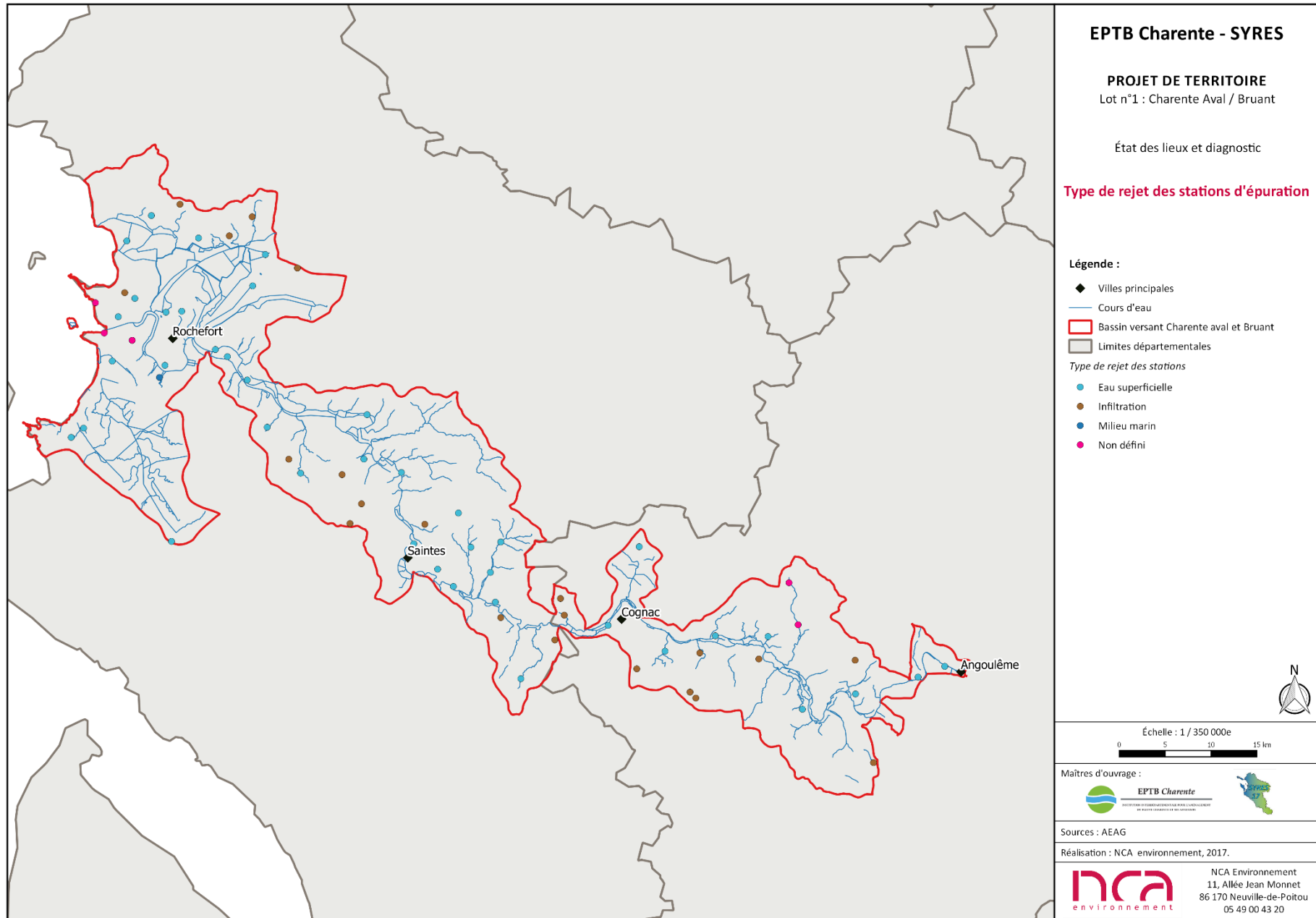


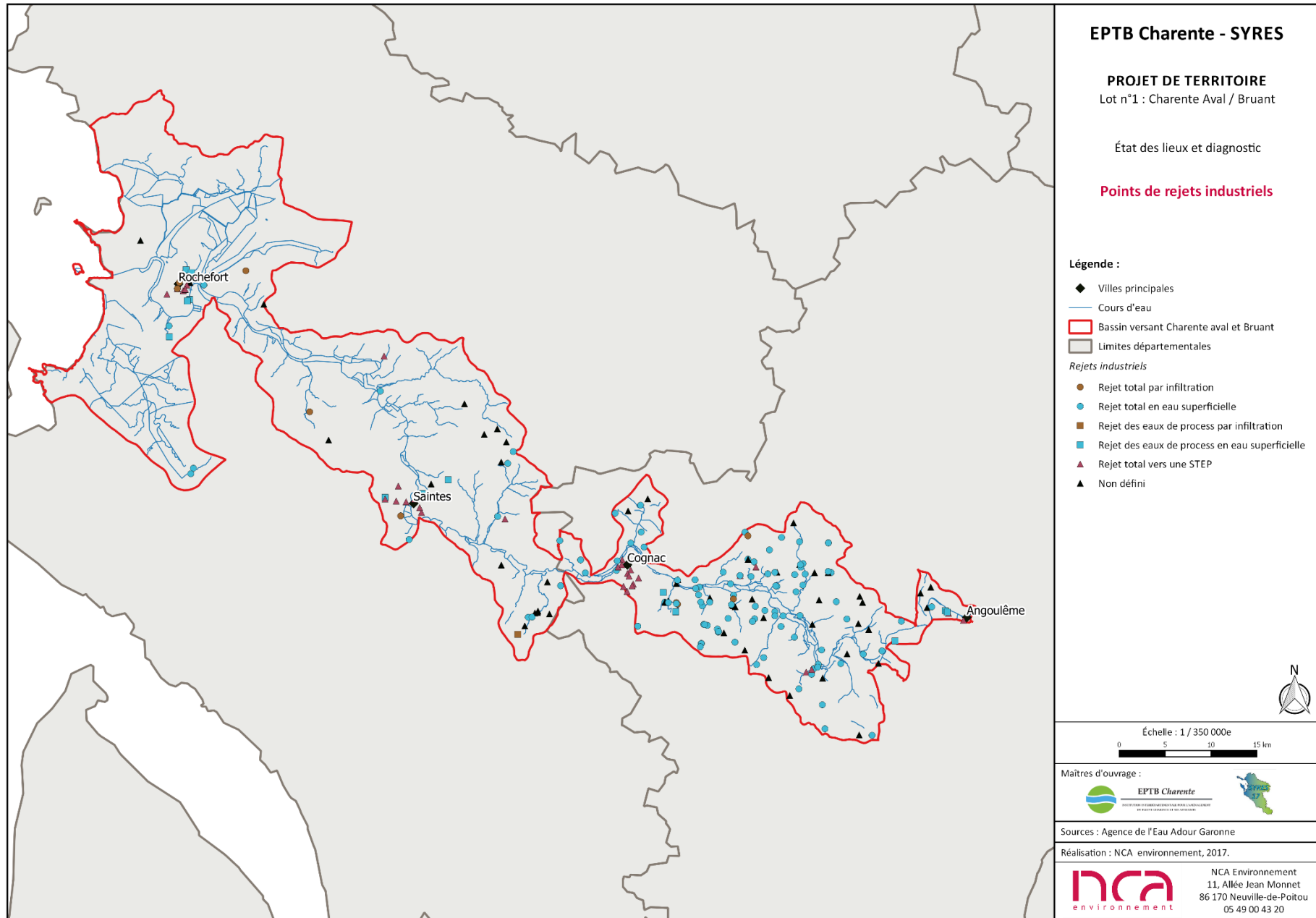


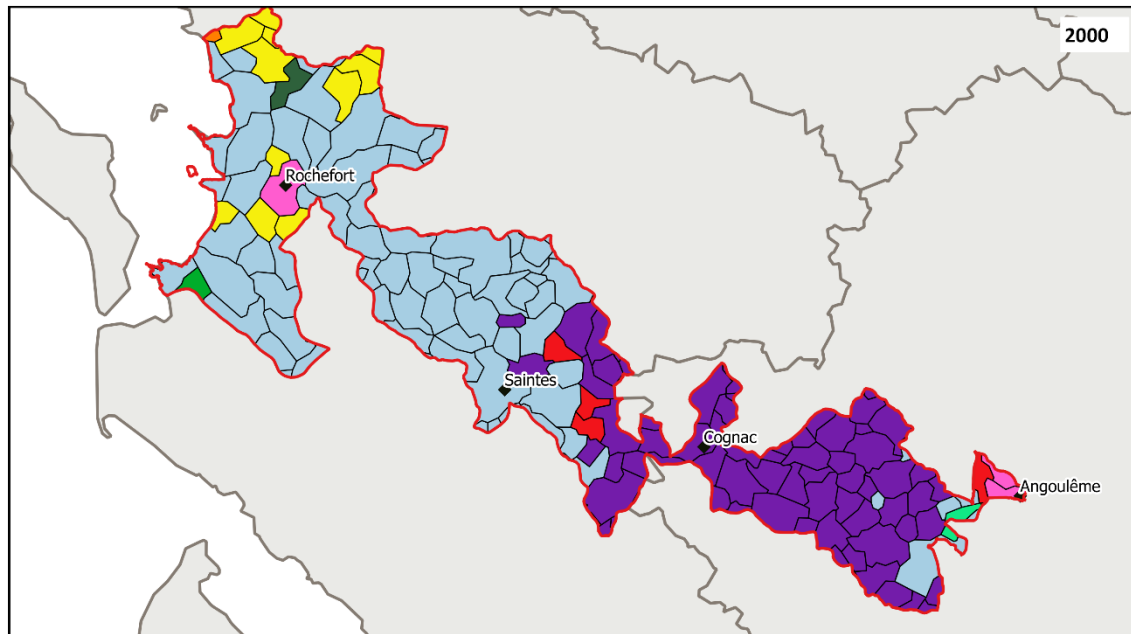
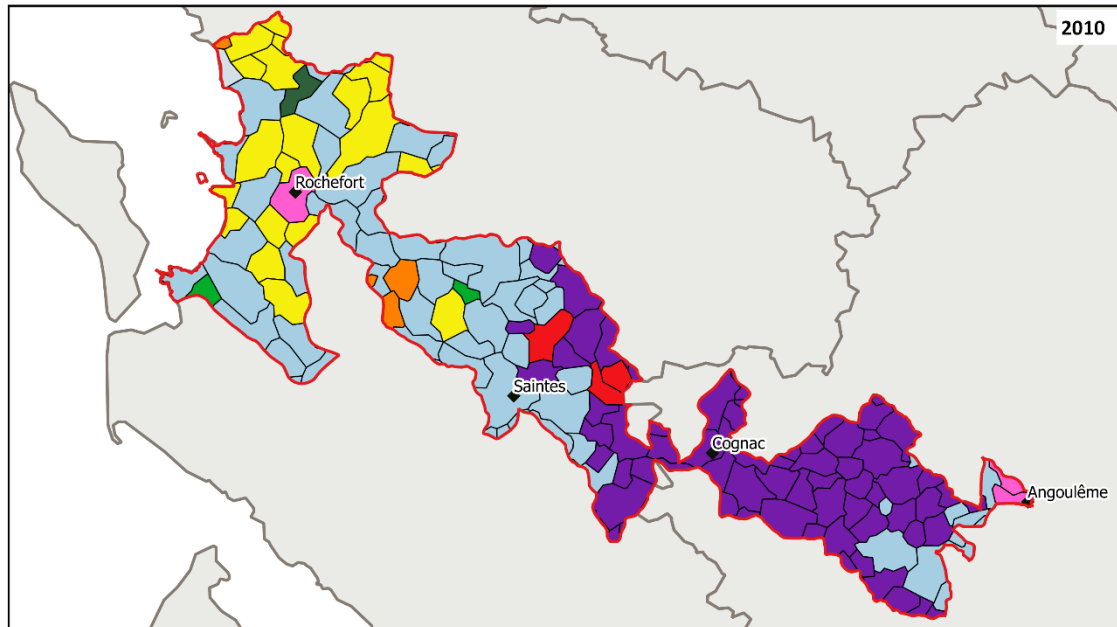












EPTB Charente - SYRES

PROJET DE TERRITOIRE

Lot n°1 : Charente Aval / Bruant

État des lieux et diagnostic


Orientations technico-économiques des communes en 2000 et 2010

Légende :

- ◆ Villes principales
- ▭ Limites du bassin Charente aval et Bruant
- ▭ Limites départementales
- ▭ Limites communes
- OTEX par commune*
- ▭ Absence d'information
- ▭ Bovins lait
- ▭ Bovins mixte
- ▭ Céréales et oléoprotéagineux (COP)
- ▭ Cultures générales (autres grandes cultures)
- ▭ Fleurs et horticulture diverse
- ▭ Fruits et autres cultures permanentes
- ▭ Polyculture et polyélevage
- ▭ Viticulture (appellation et autre)



Échelle : 1 / 520 000e



Maîtres d'ouvrage :

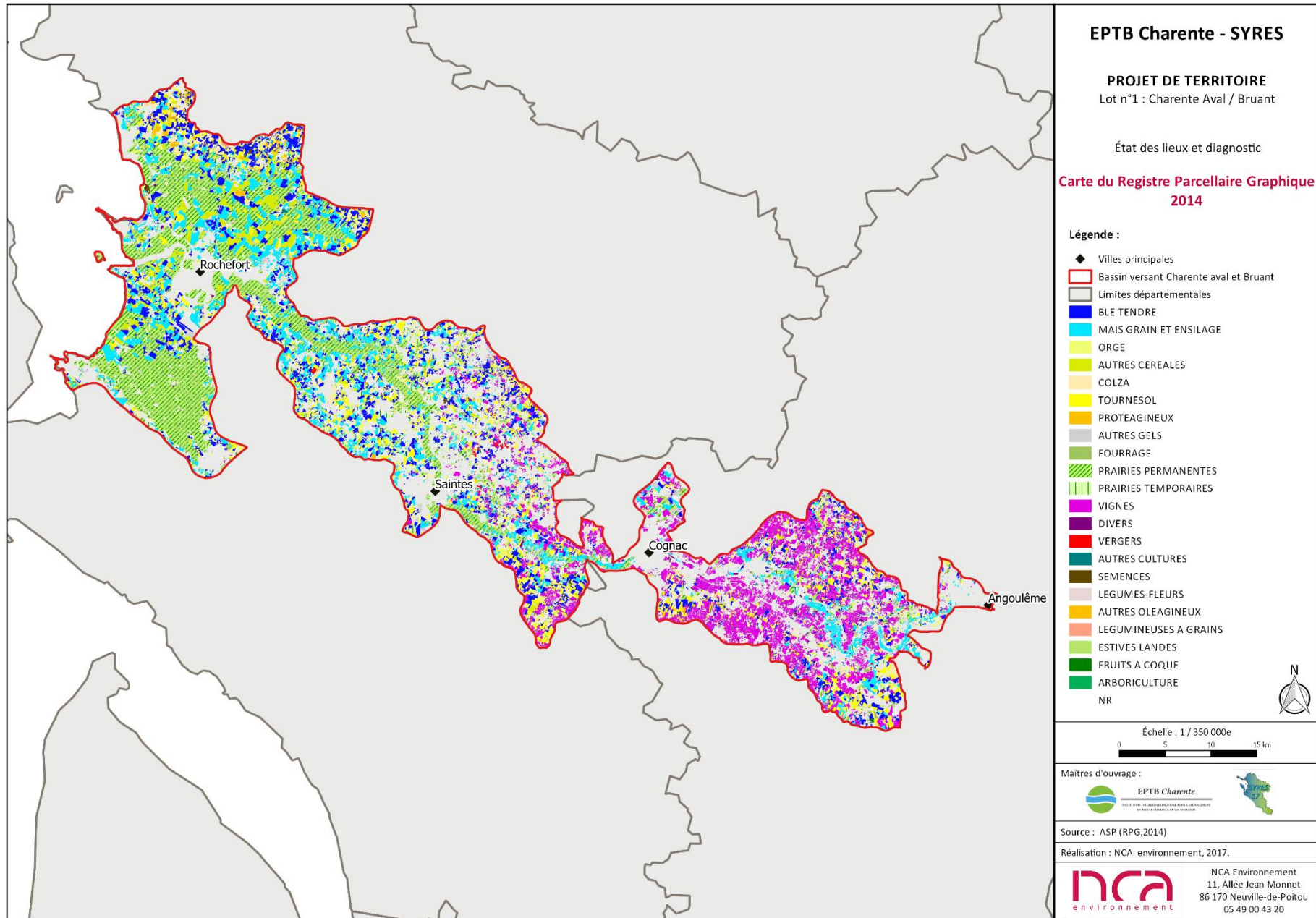


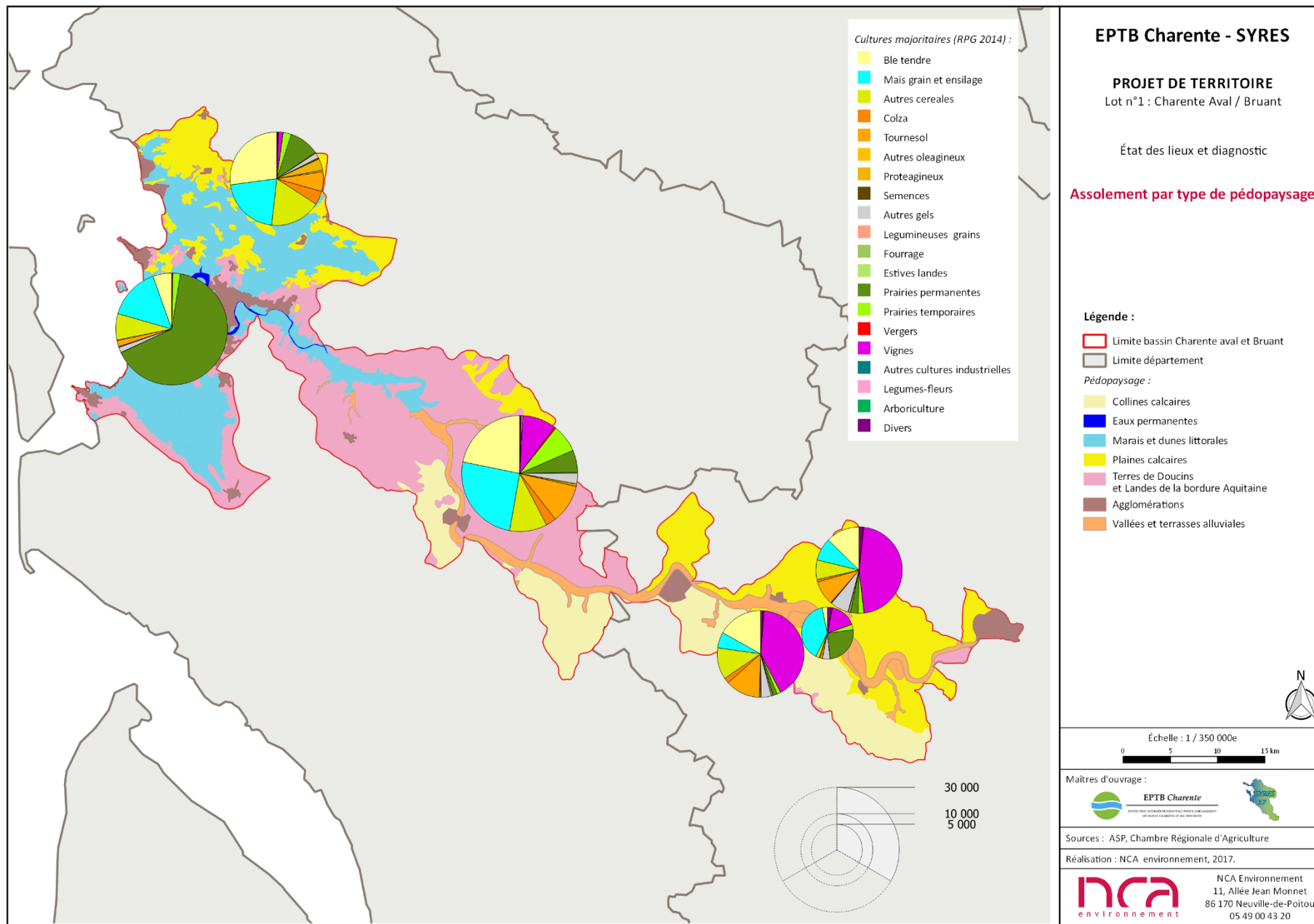
Sources : RGA 2000 et 2010

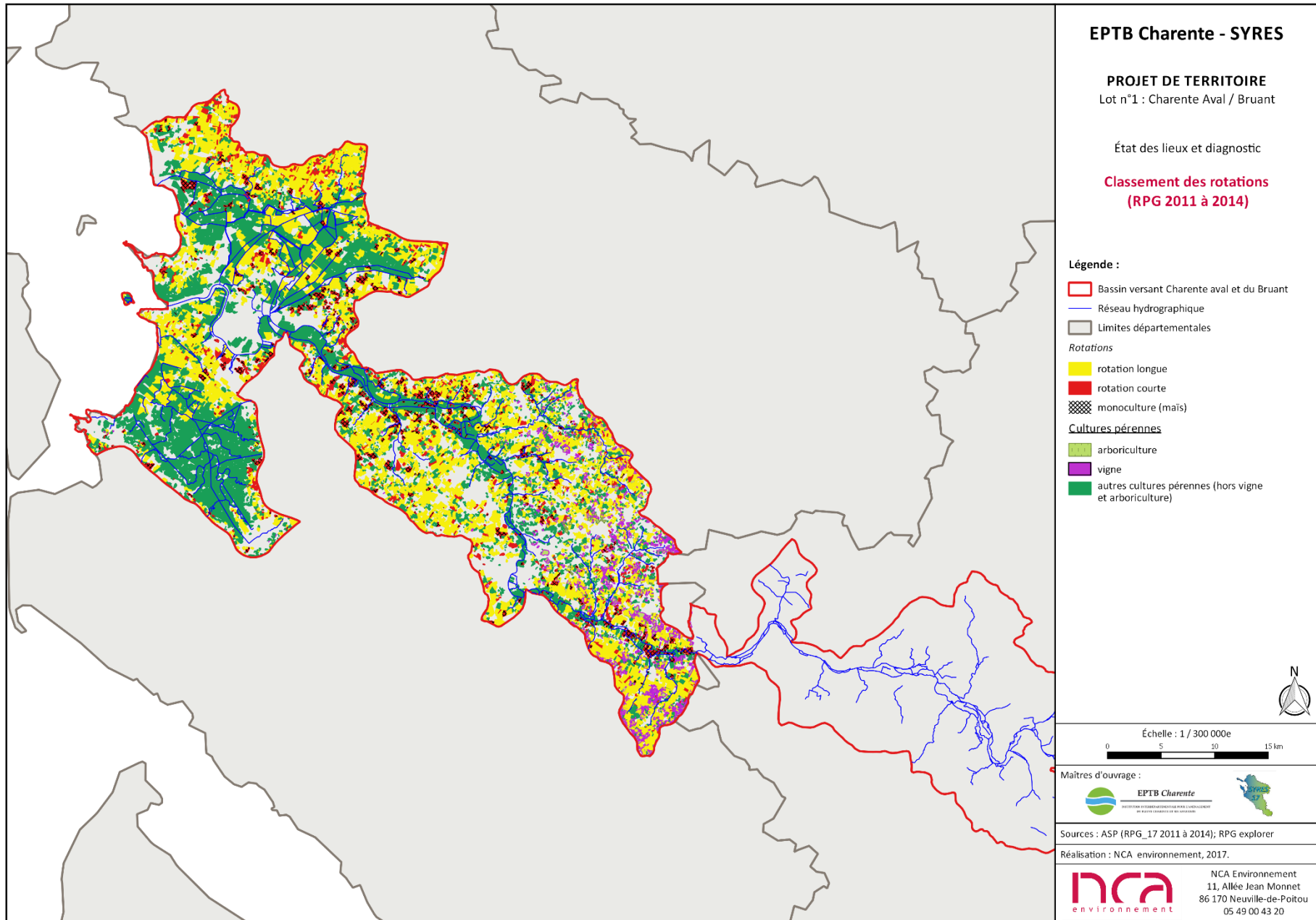
Réalisation : NCA environnement, 2017.

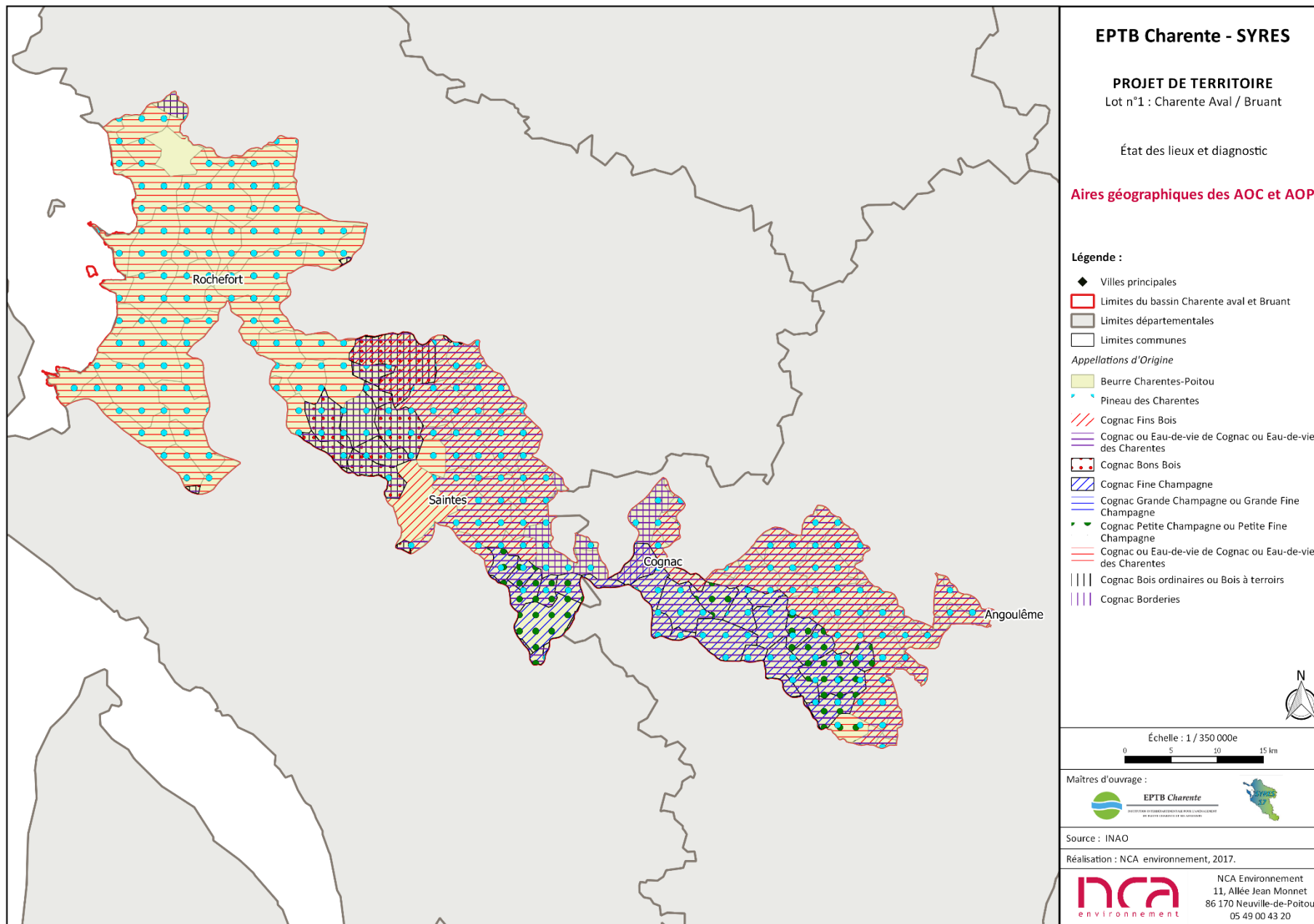


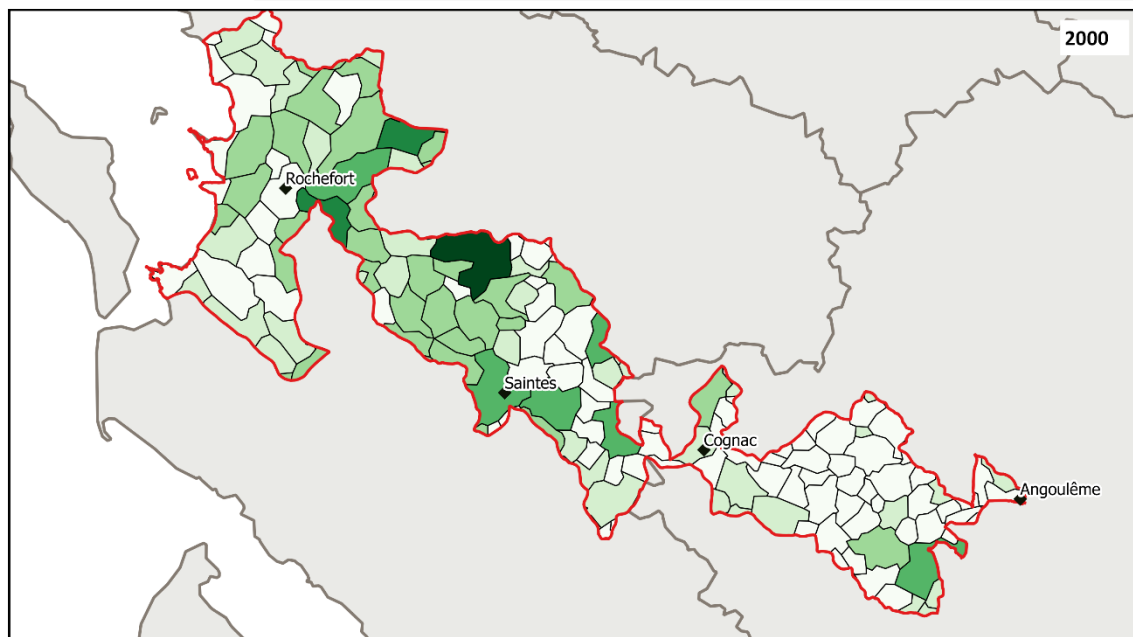
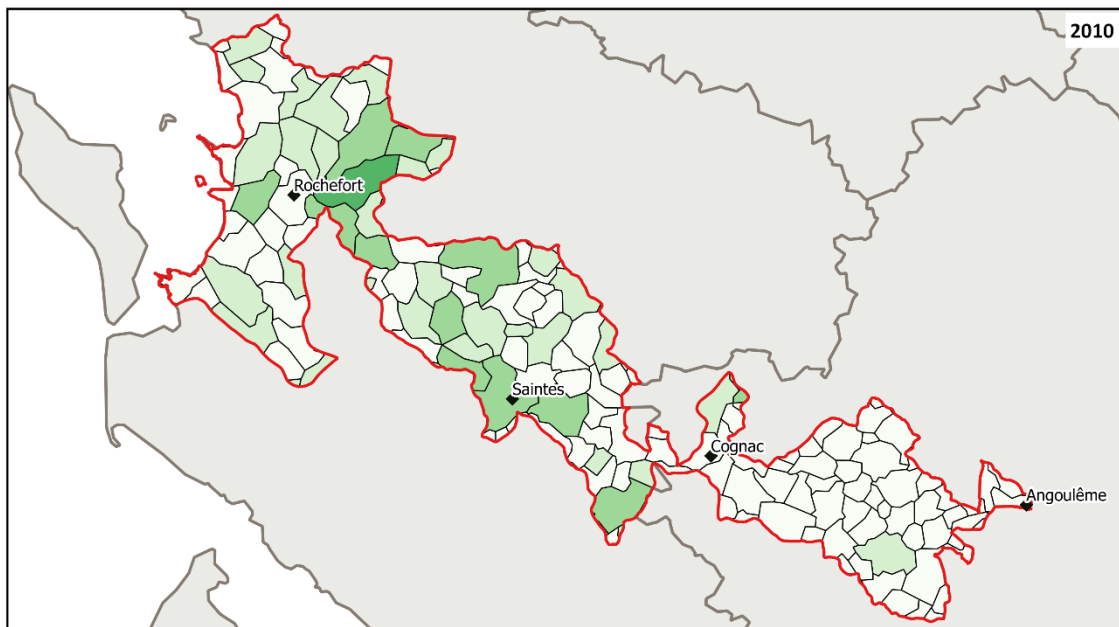
NCA Environnement
 11, Allée Jean Monnet
 86 170 Neuville-de-Poitou
 05 49 00 43 20











EPTB Charente - SYRES

PROJET DE TERRITOIRE
 Lot n°1 : Charente Aval / Bruant

État des lieux et diagnostic

Nombre d'exploitations avec un élevage, par commune, en 2000 et 2010

Légende :

- ◆ Villes principales
 - ▭ Limites du bassin Charente aval et Bruant
 - ▭ Limites départementales
 - ▭ Limites communes
- Nombre d'exploitations avec un élevage*
- ▭ Entre 0 et 5
 - ▭ Entre 5 et 10
 - ▭ Entre 10 et 20
 - ▭ Entre 20 et 30
 - ▭ Entre 30 et 40
 - ▭ Entre 40 et 50



Échelle : 1 / 520 000e
 0 5 10 15 km

Maîtres d'ouvrage :

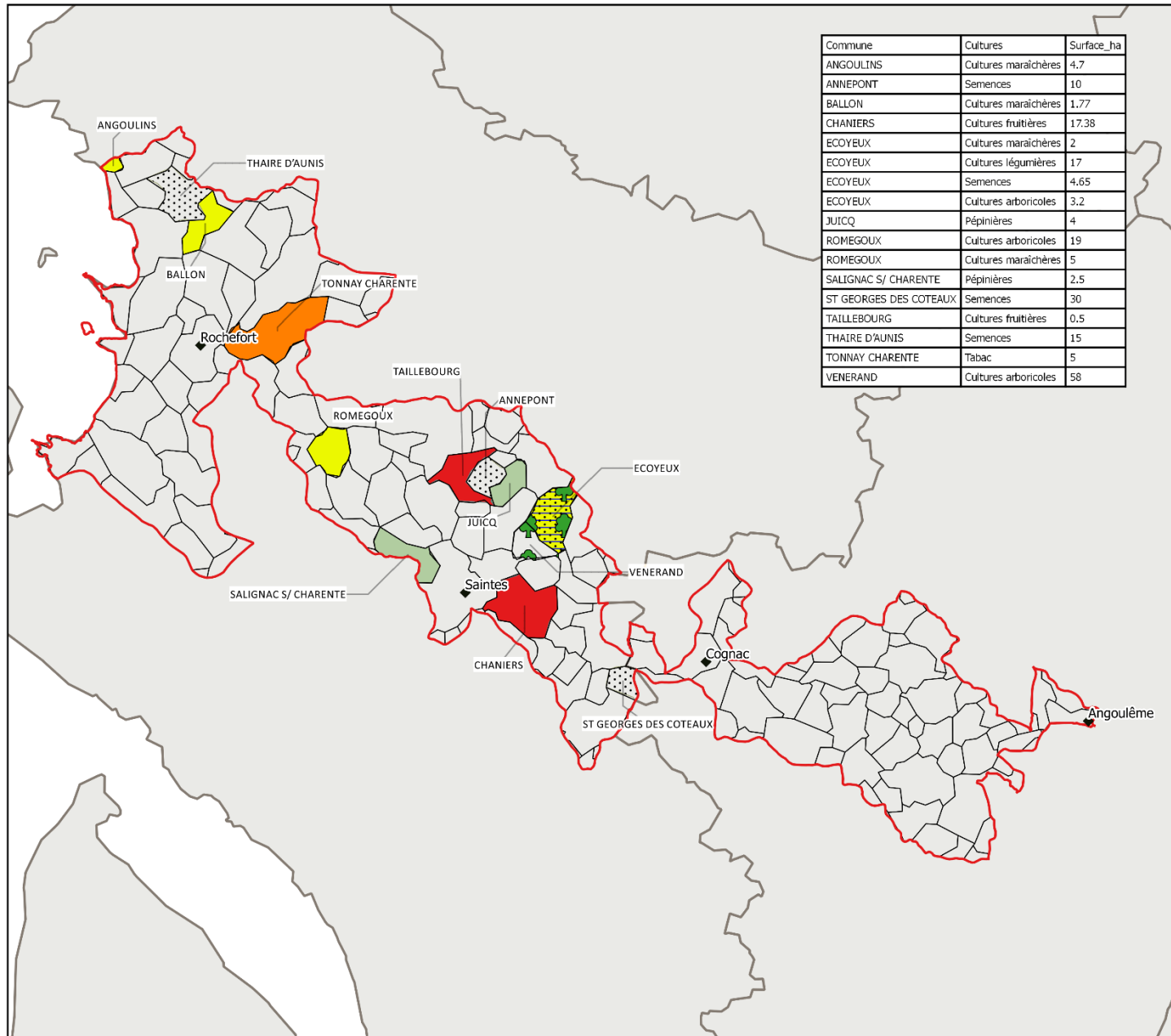


Sources : RGA 2000 et 2010

Réalisation : NCA environnement, 2017.



NCA Environnement
 11, Allée Jean Monnet
 86 170 Neuville-de-Poitou
 05 49 00 43 20



Commune	Cultures	Surface_ha
ANGOULINS	Cultures maraîchères	4,7
ANNEPONT	Semences	10
BALLON	Cultures maraîchères	1,77
CHANIERS	Cultures fruitières	17,38
ECOYEUX	Cultures maraîchères	2
ECOYEUX	Cultures légumières	17
ECOYEUX	Semences	4,65
ECOYEUX	Cultures arboricoles	3,2
JUTCQ	Pépinières	4
ROMEGOUX	Cultures arboricoles	19
ROMEGOUX	Cultures maraîchères	5
SALIGNAC S/ CHARENTE	Pépinières	2,5
ST GEORGES DES COTEAUX	Semences	30
TAILLEBOURG	Cultures fruitières	0,5
THAIRE D'AUNIS	Semences	15
TONNAY CHARENTE	Tabac	5
VENERAND	Cultures arboricoles	58

EPTB Charente - SYRES

PROJET DE TERRITOIRE

Lot n°1 : Charente Aval / Bruant

État des lieux et diagnostic

Communes concernées par des cultures dérogoires en 2017

Légende :

- Bassin versant Charente Aval et Bruant
- Limite départementale
- Limite communale
- Culture derogatoire en 2017*
- Cultures légumières
- Cultures fruitières
- Pépinières
- Semences
- Tabac
- Cultures maraîchères
- Cultures arboricoles



Échelle : 1 / 350 000e



Maitres d'ouvrage :

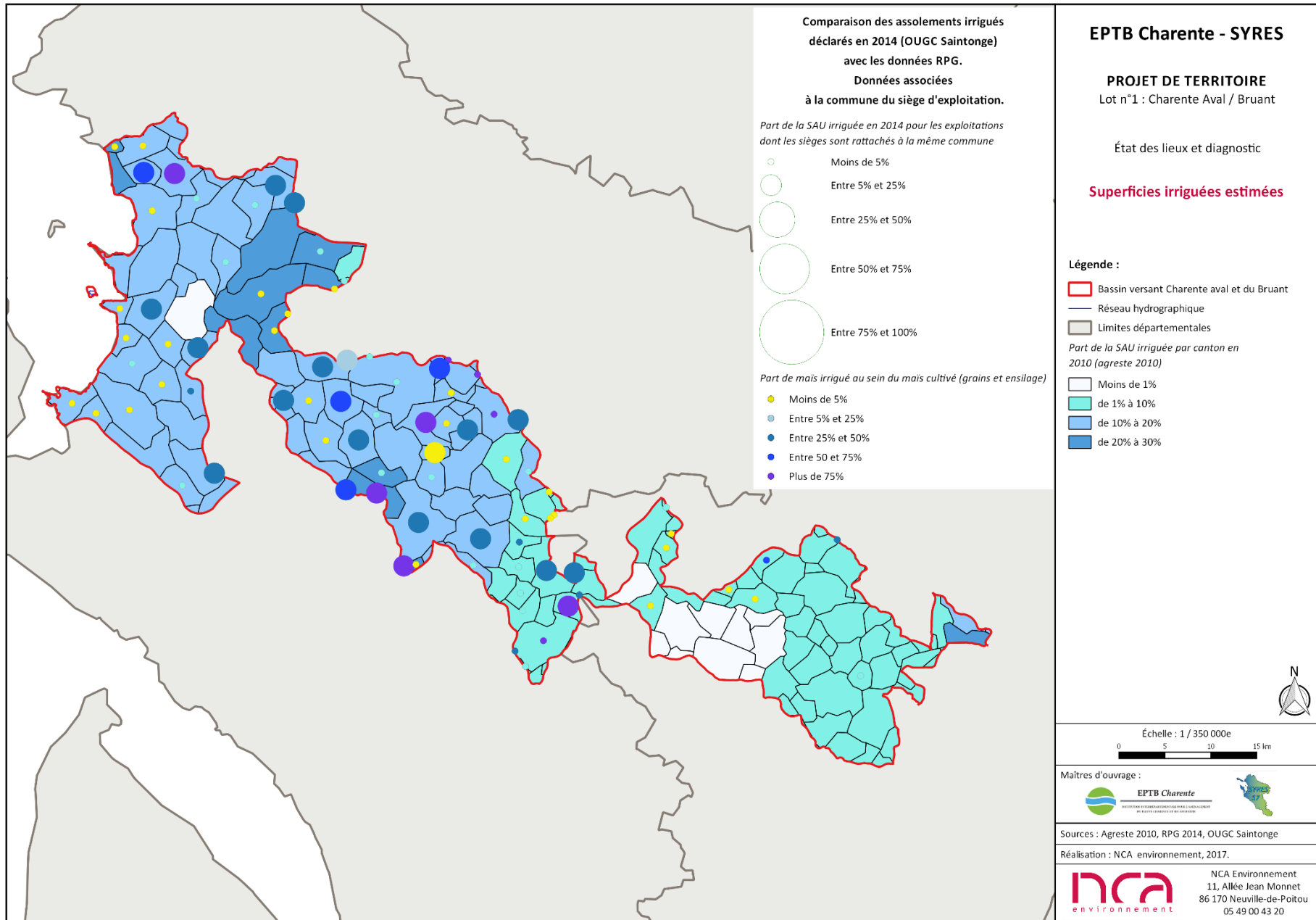


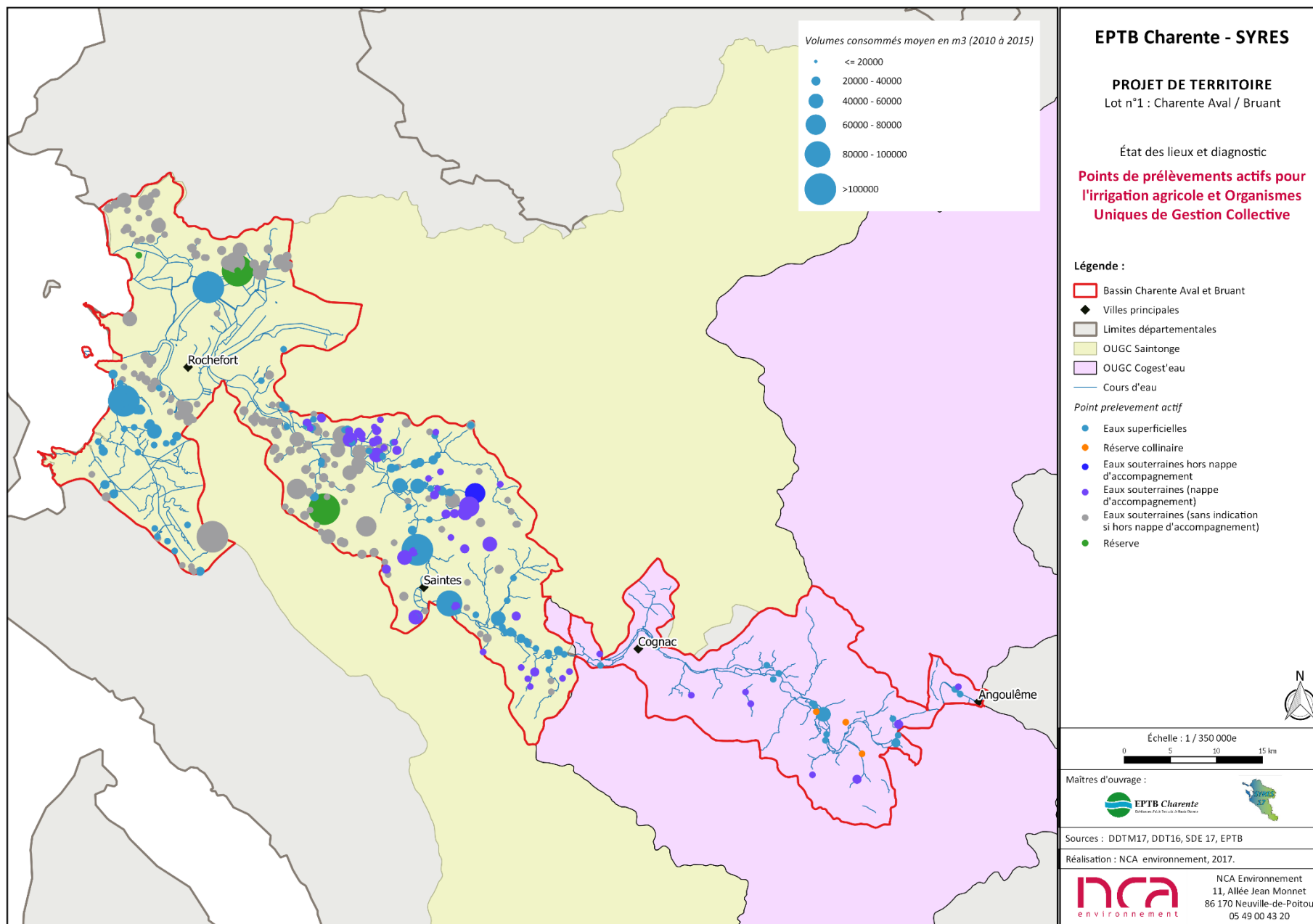
Source : DDTM17

Réalisation : NCA environnement, 2018.

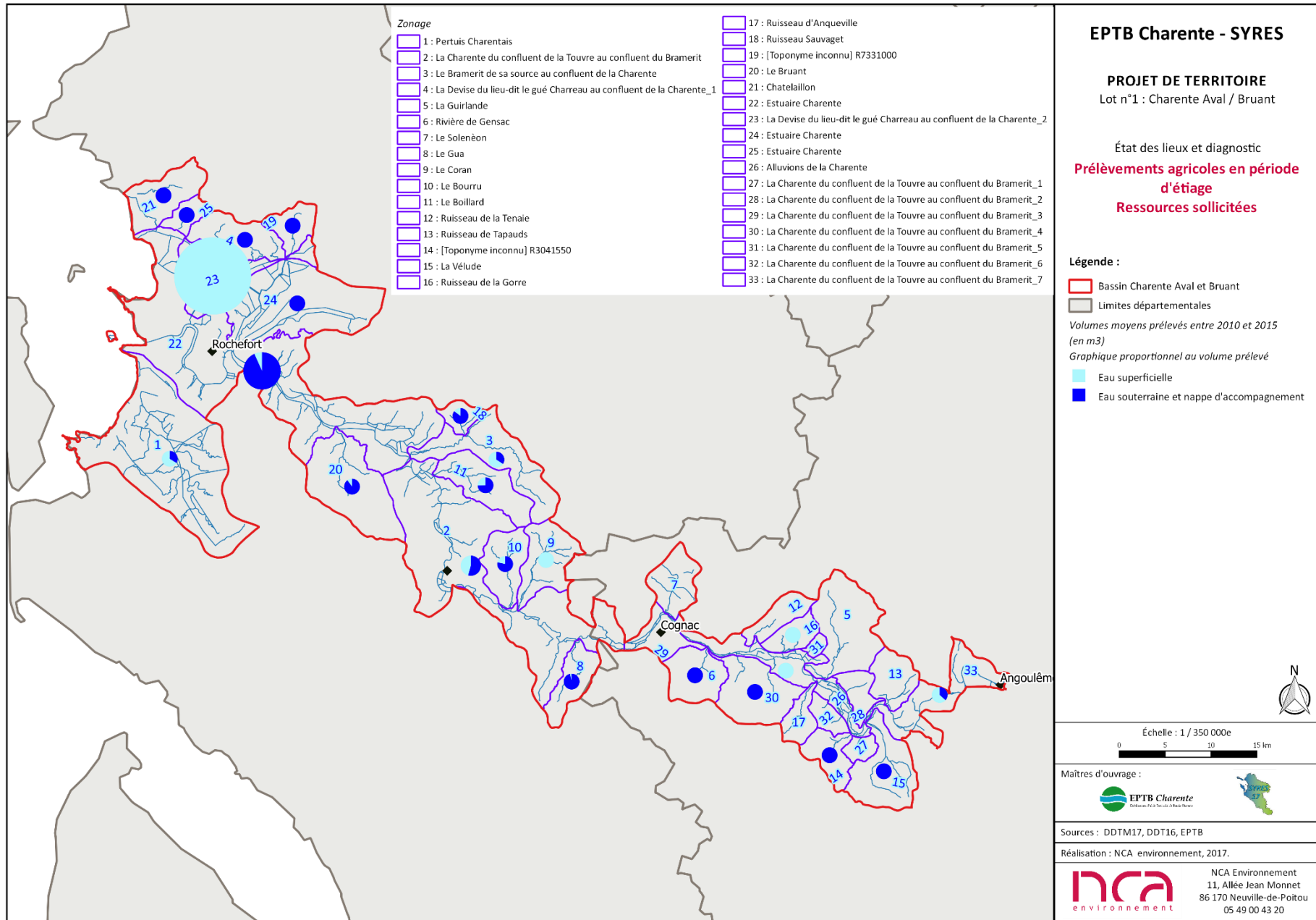


NCA Environnement
 11, Allée Jean Monnet
 86 170 Neuville-de-Poitou
 05 49 00 43 20

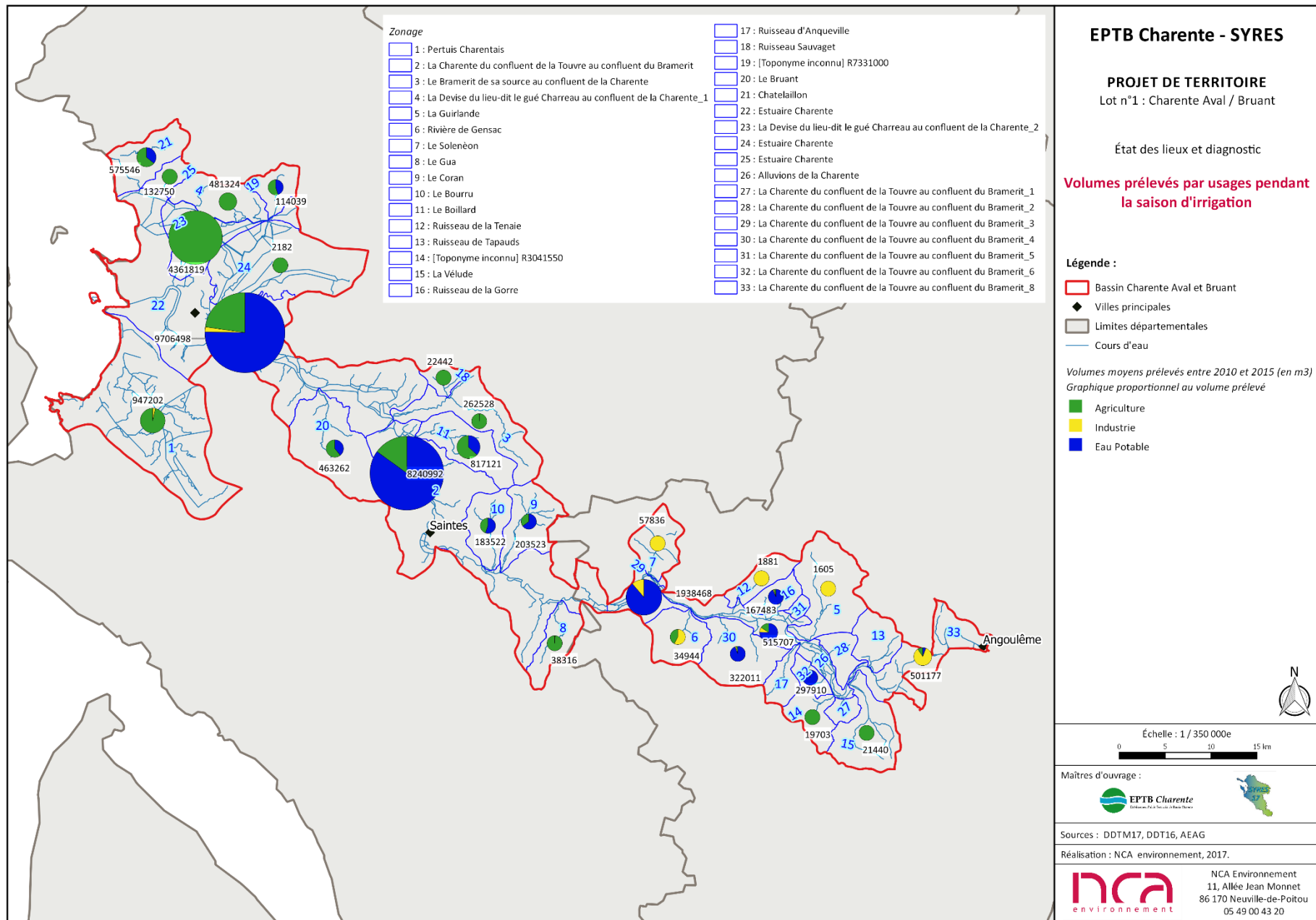


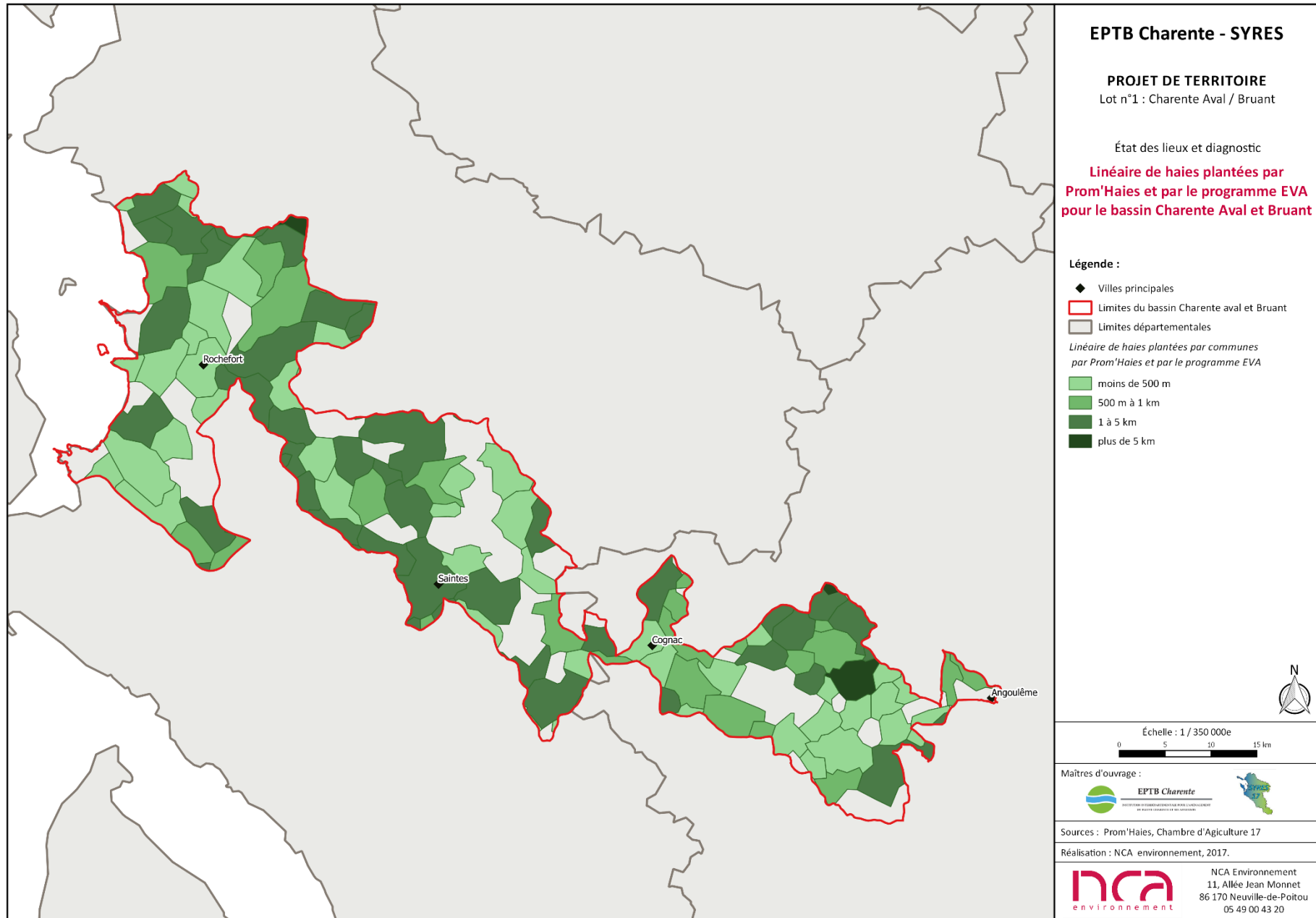


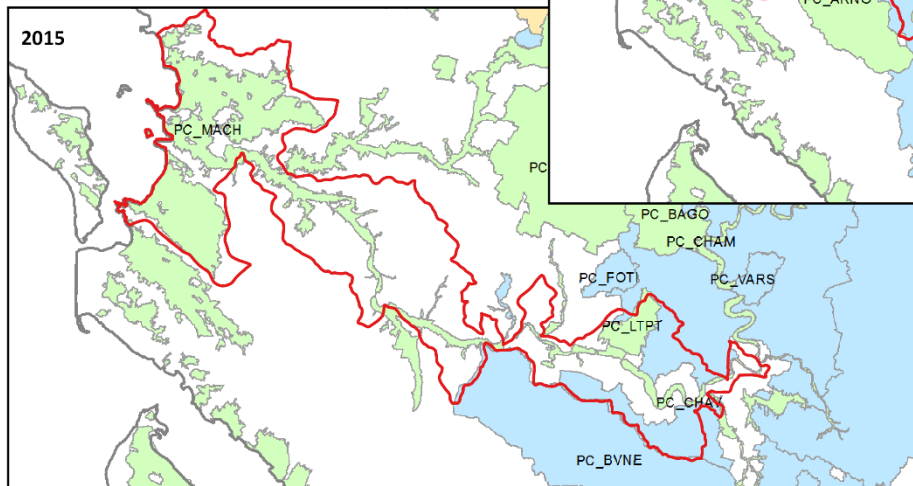
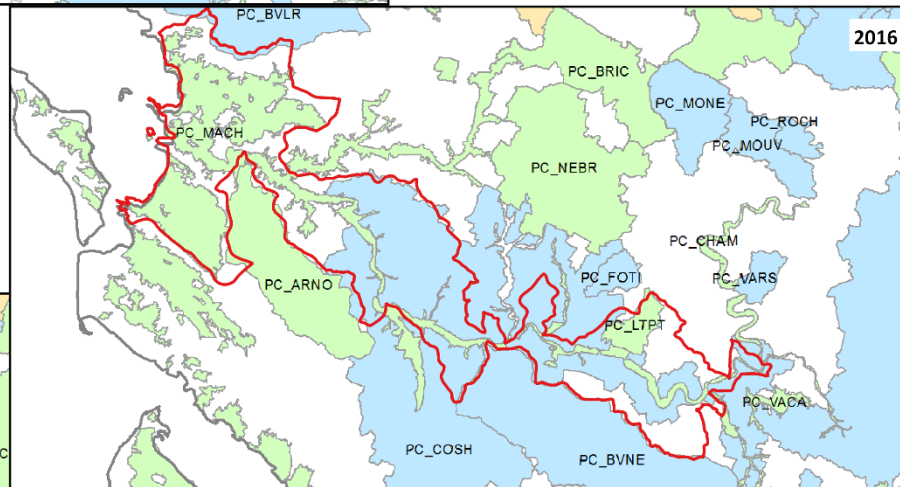
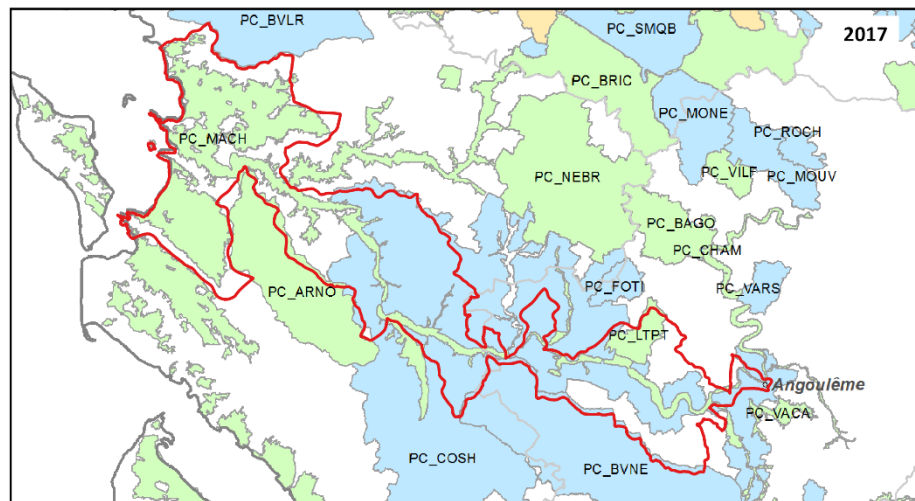
EPTB CHARENTE - SYRES
 Projet de territoire Charente aval / Bruant – État des lieux et diagnostic



EPTB CHARENTE - SYRES
 Projet de territoire Charente aval / Bruant – État des lieux et diagnostic







EPTB Charente - SYRES

PROJET DE TERRITOIRE
 Lot n°1 : Charente Aval / Bruant

État des lieux et diagnostic

**Territoires pour les campagnes 2015,
 2016 et 2017**

Légende :

- Bassin Charente Aval/Bruant
- Mesures eau
- Mesures biodiversité



Échelle : 1 / 700 000e
 0 5 10 15 km

Maitres d'ouvrage :



Source : Région Nouvelle-Aquitaine

Réalisation : NCA environnement, 2017.



NCA Environnement
 11, Allée Jean Monnet
 86 170 Neuville-de-Poitou
 05 49 00 43 20