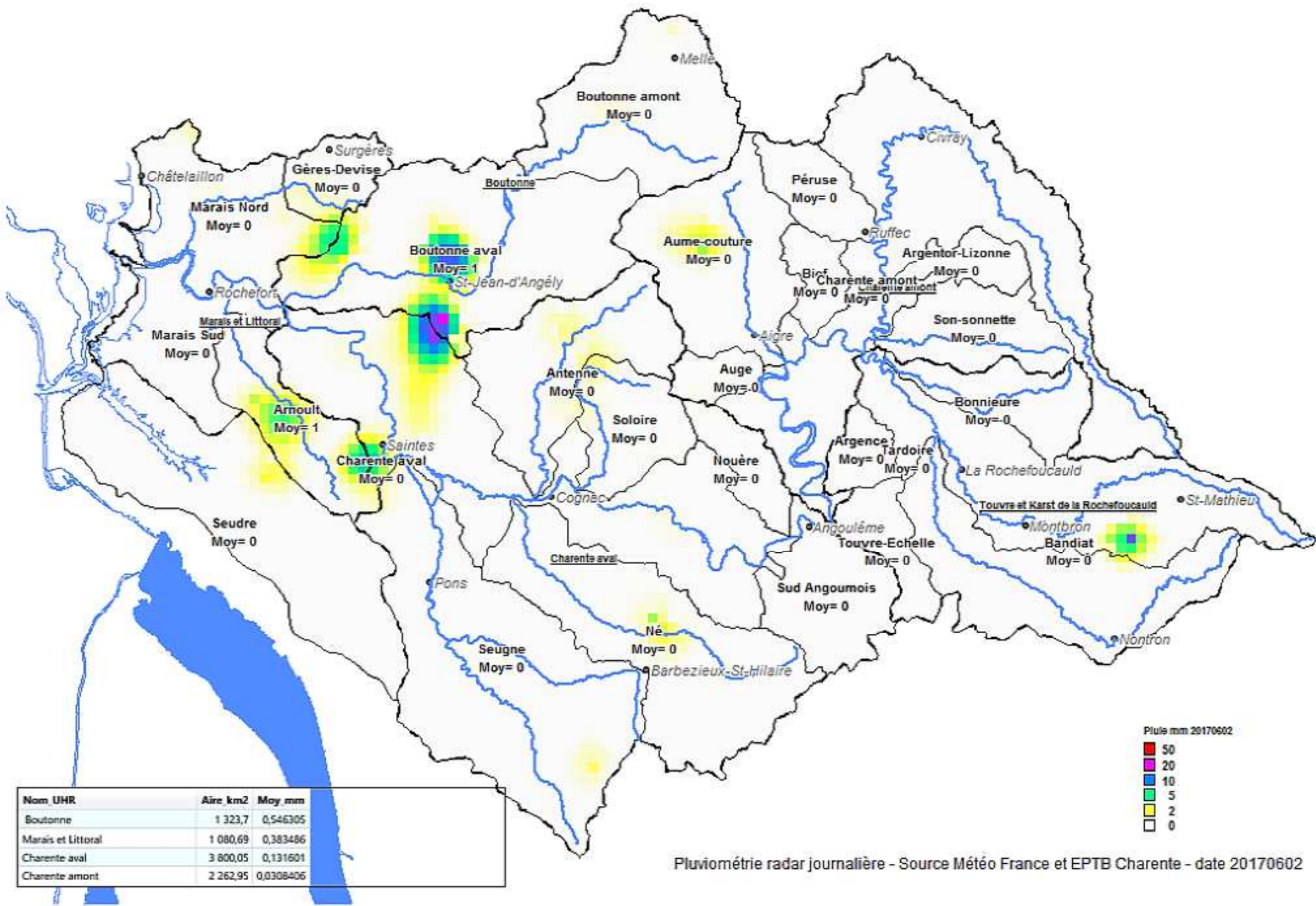
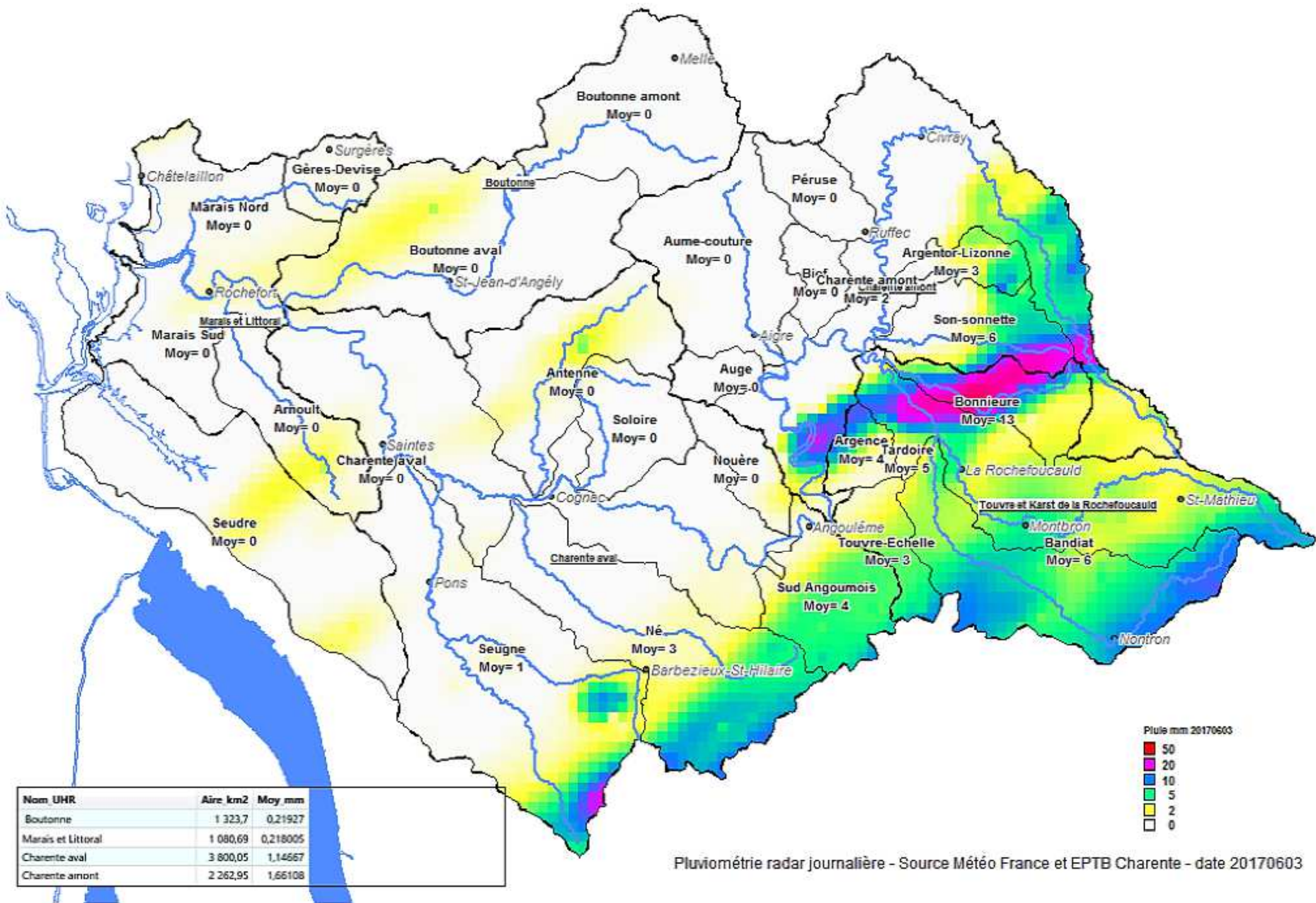


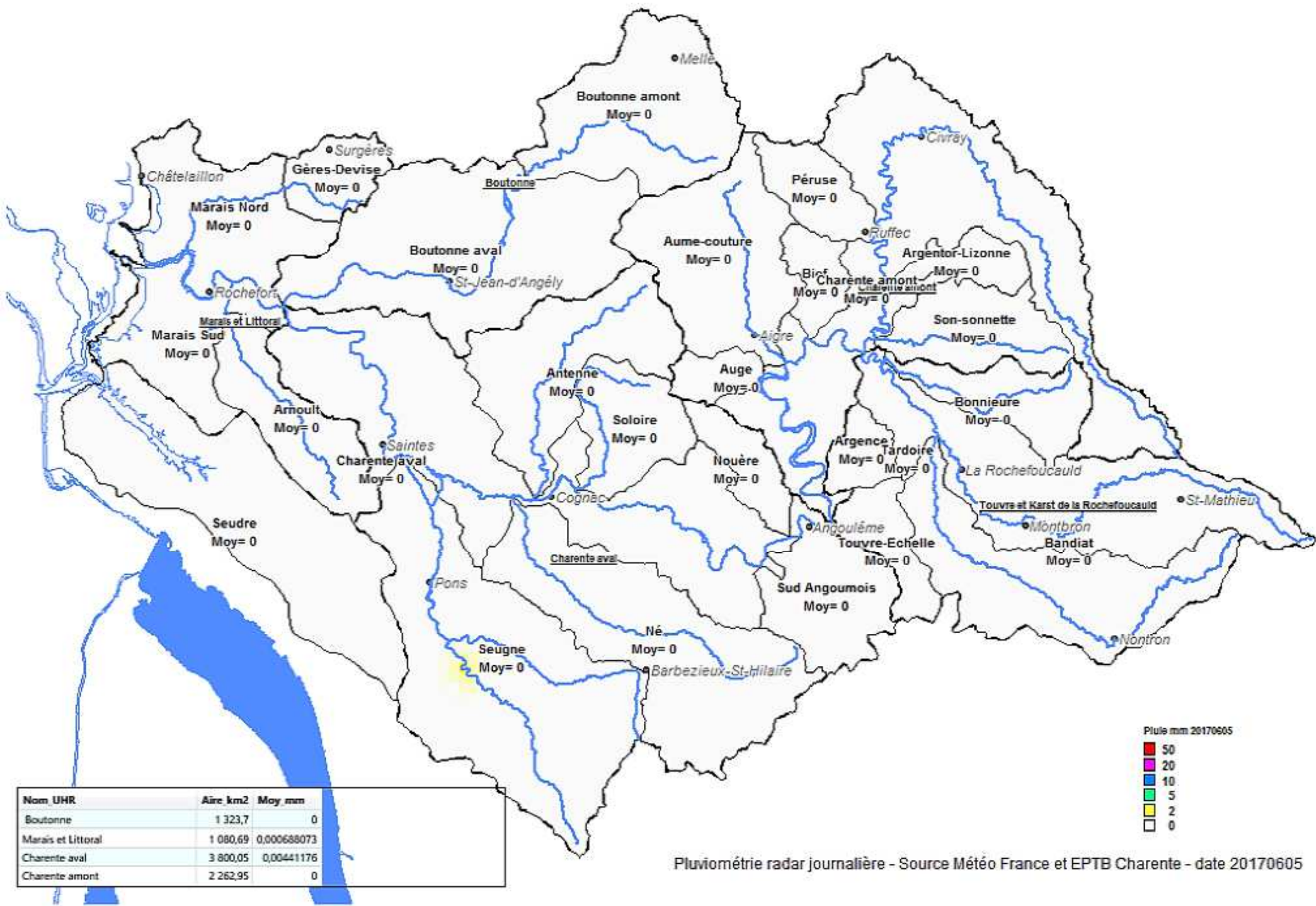
Pluviométrie radar journalière - Source Météo France et EPTB Charente - date 20170601



Pluviométrie radar journalière - Source Météo France et EPTB Charente - date 20170602



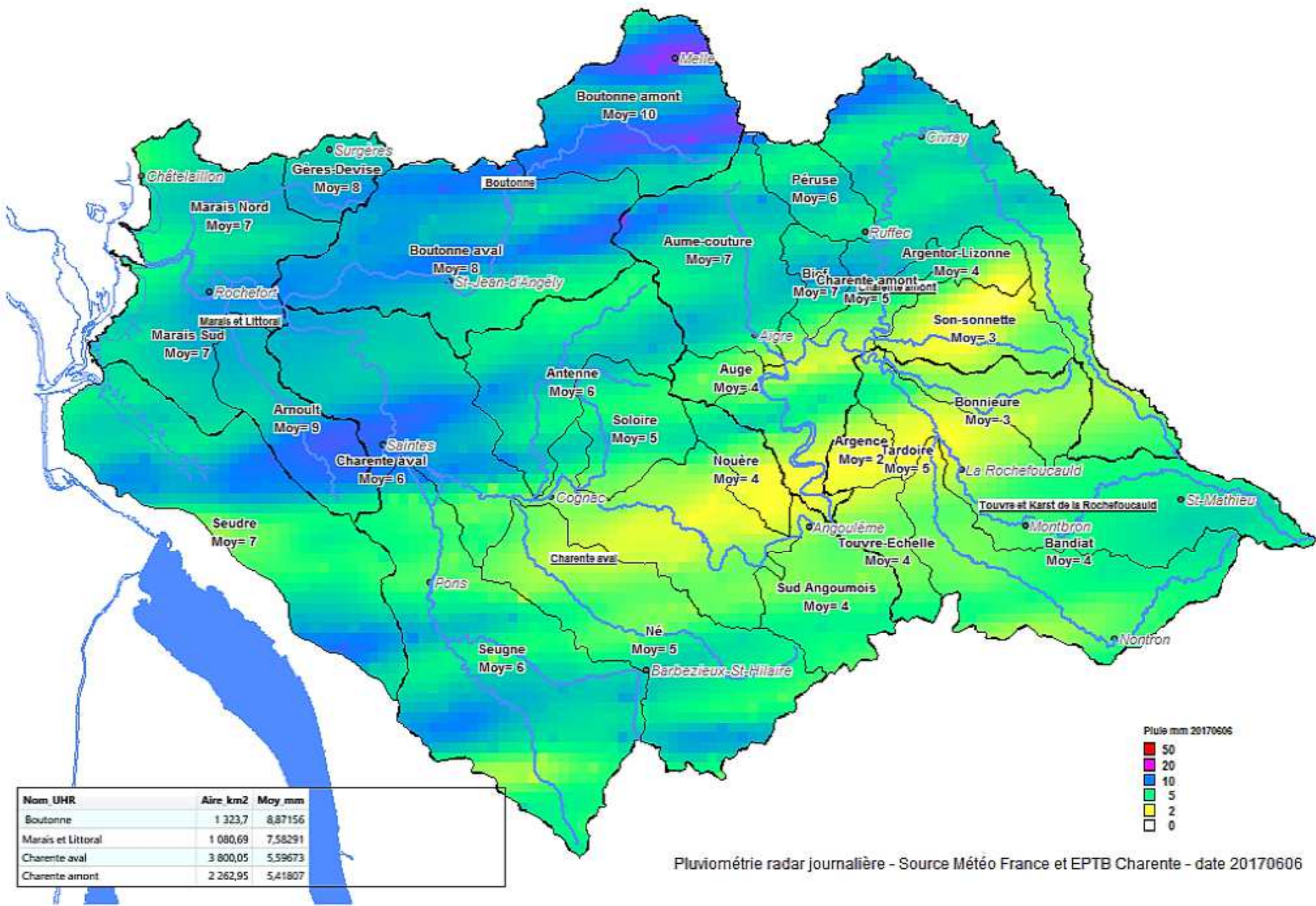
Pluviométrie radar journalière - Source Météo France et EPTB Charente - date 20170603



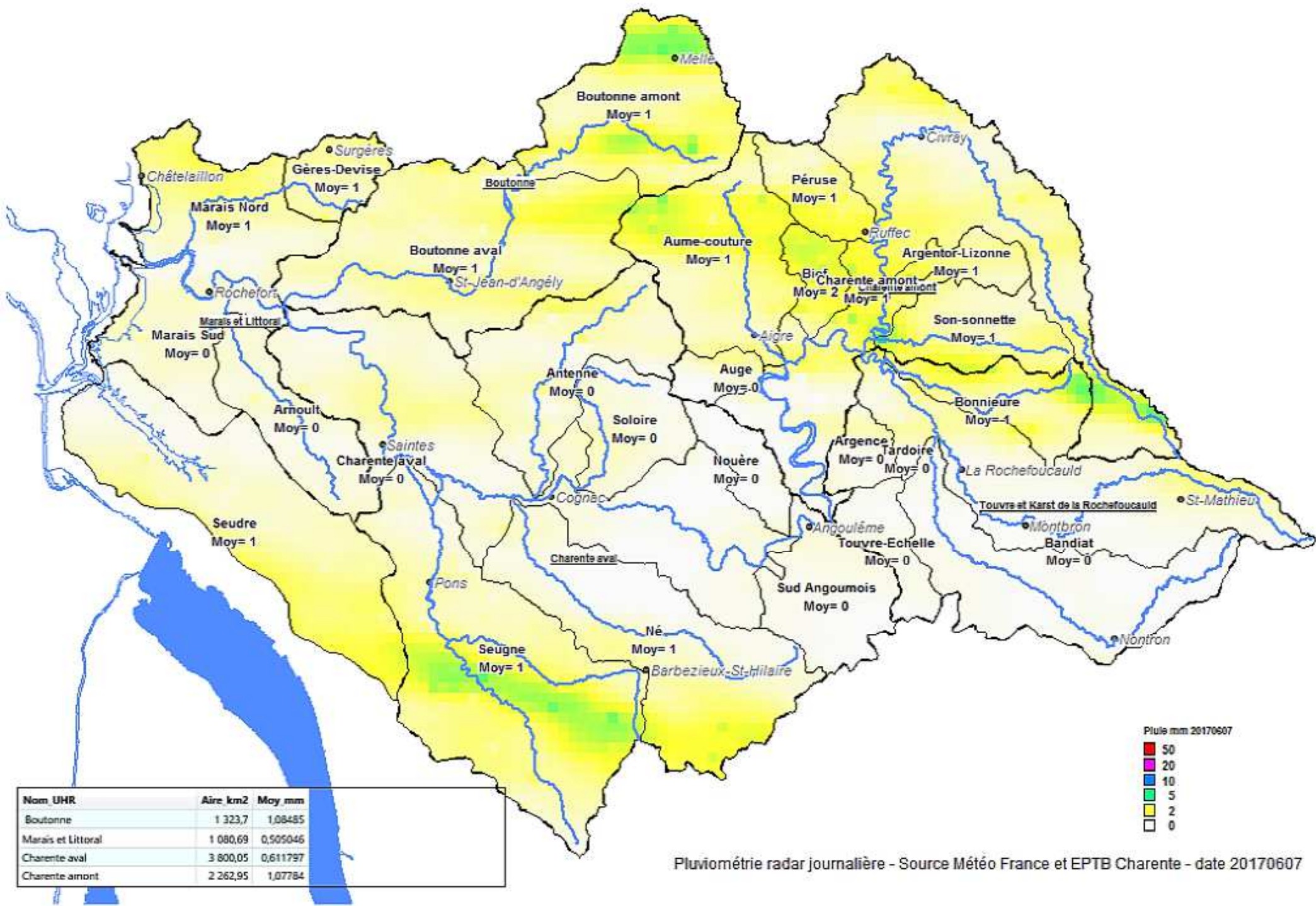
Nom UHR	Aire km2	Moy mm
Boutonne	1 323,7	0
Marais et Littoral	1 080,69	0,000688073
Charente aval	3 800,05	0,00441176
Charente amont	2 262,95	0



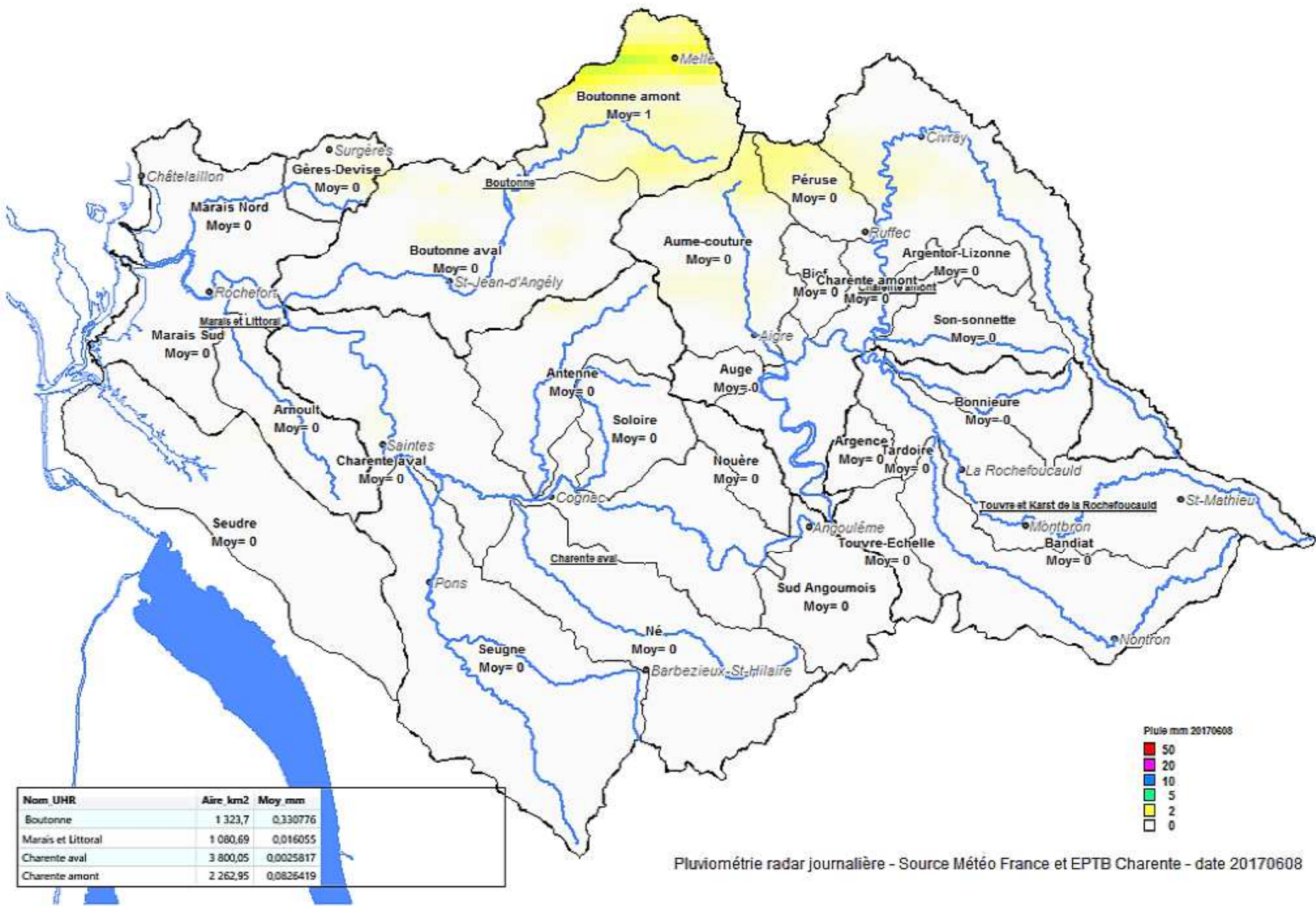
Pluviométrie radar journalière - Source Météo France et EPTB Charente - date 20170605



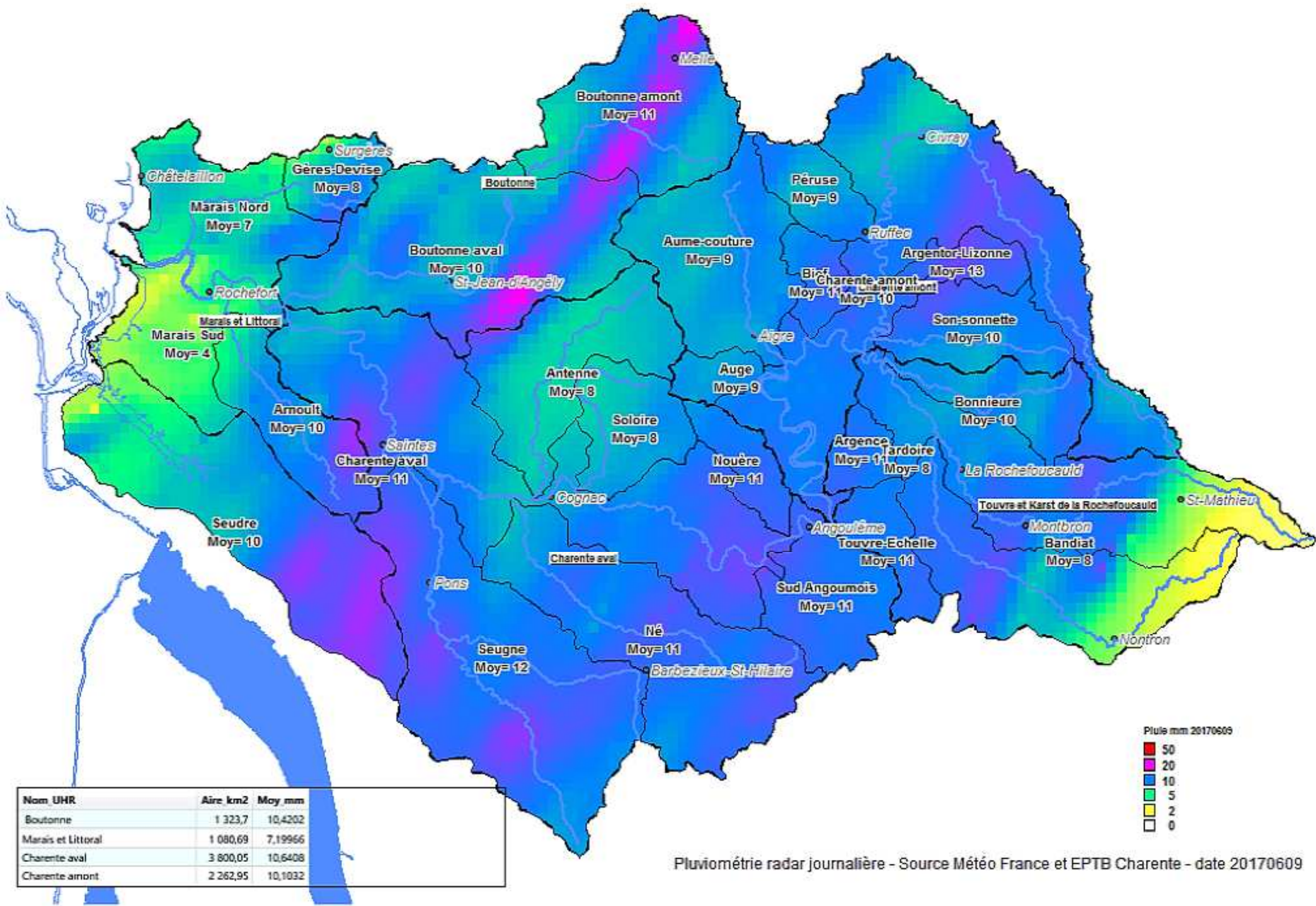
Pluviométrie radar journalière - Source Météo France et EPTB Charente - date 20170606



Pluviométrie radar journalière - Source Météo France et EPTB Charente - date 20170607



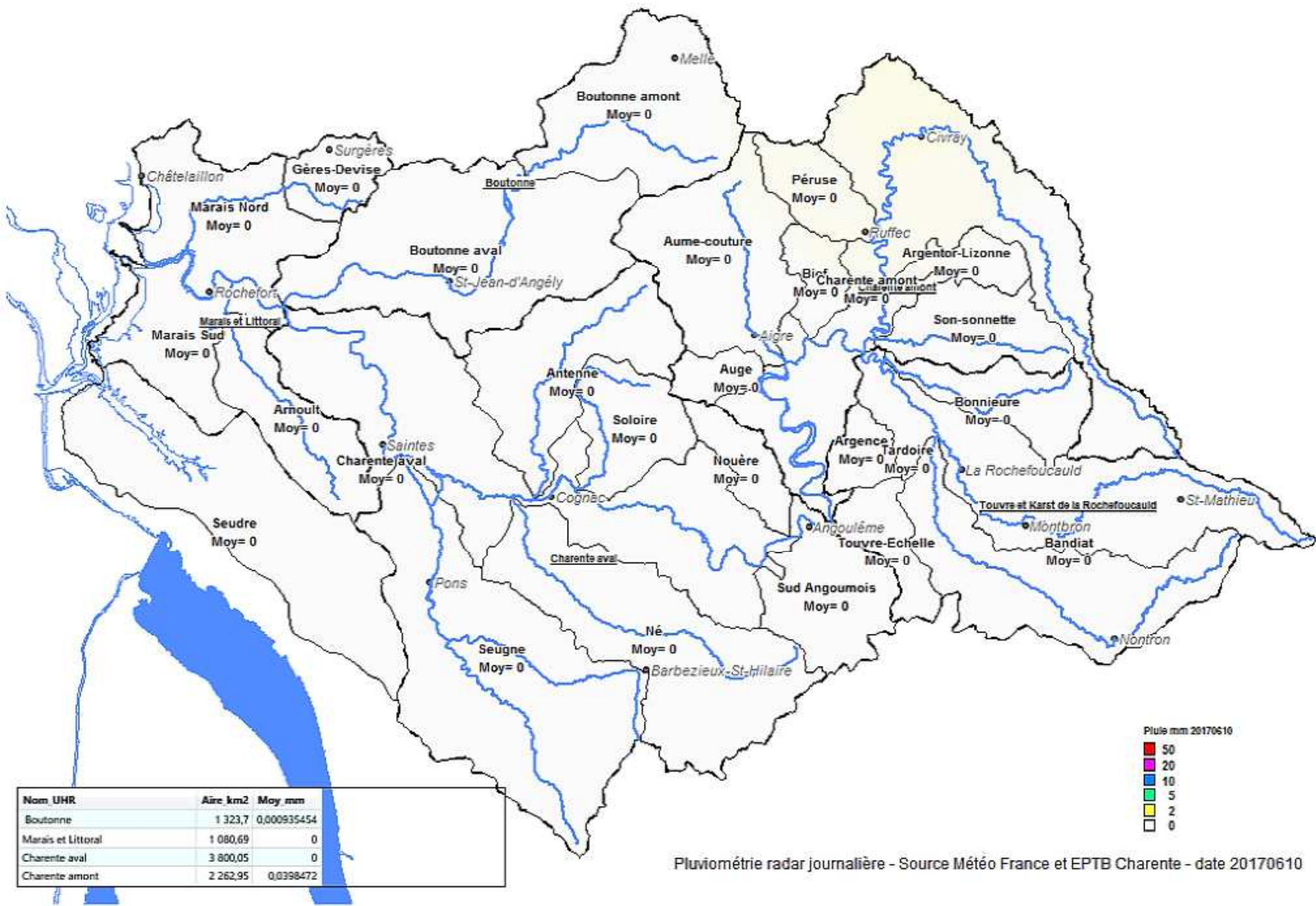
Pluviométrie radar journalière - Source Météo France et EPTB Charente - date 20170608



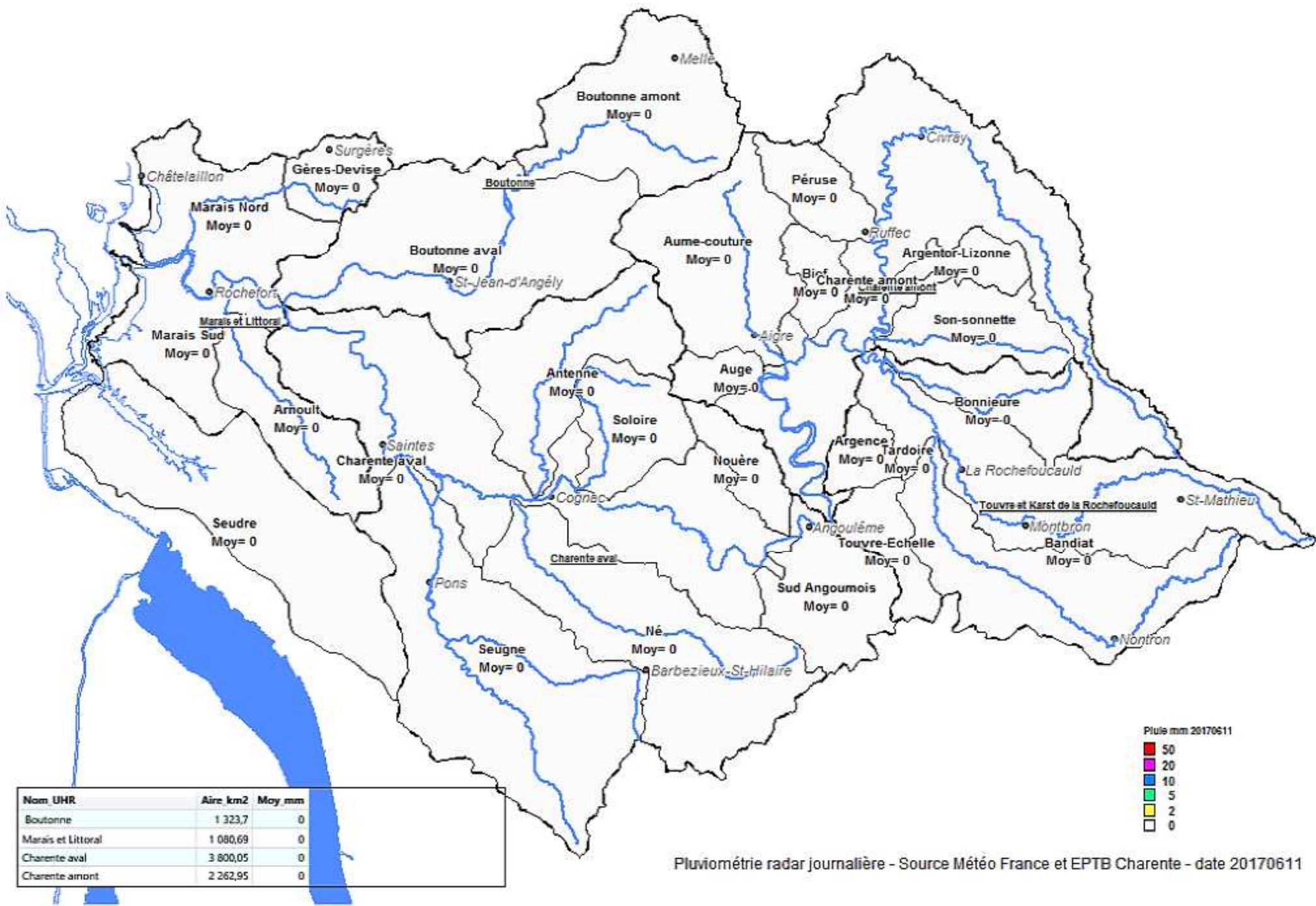
Nom UHR	Aire km2	Moy mm
Boutonne	1 323,7	10,4202
Marais et Littoral	1 080,69	7,19966
Charente aval	3 800,05	10,6408
Charente amont	2 262,95	10,1032



Pluviométrie radar journalière - Source Météo France et EPTB Charente - date 20170609



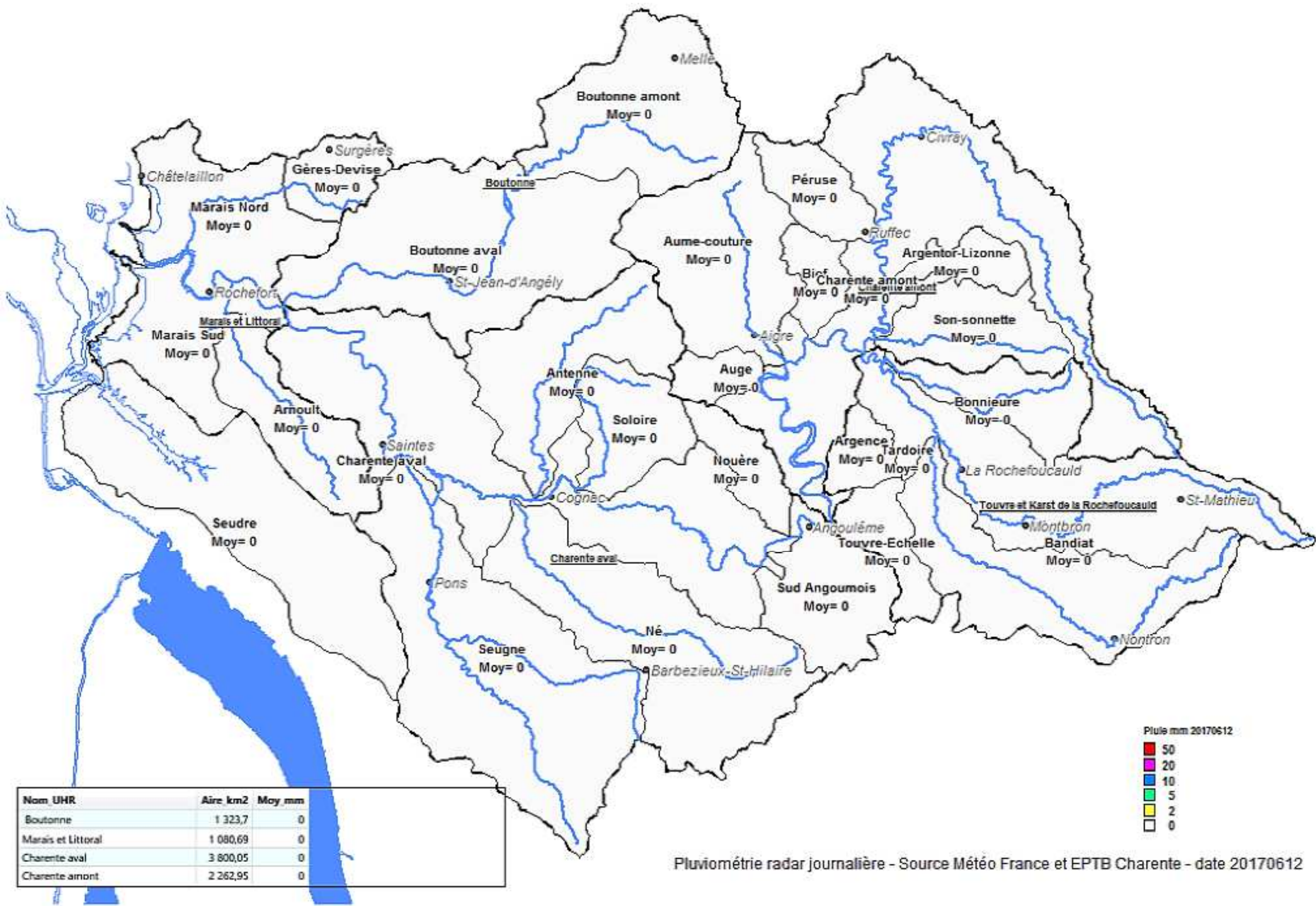
Pluviométrie radar journalière - Source Météo France et EPTB Charente - date 20170610



Nom UHR	Aire, km2	Moy, mm
Boutonne	1 323,7	0
Marais et Littoral	1 080,69	0
Charente aval	3 800,05	0
Charente amont	2 262,95	0



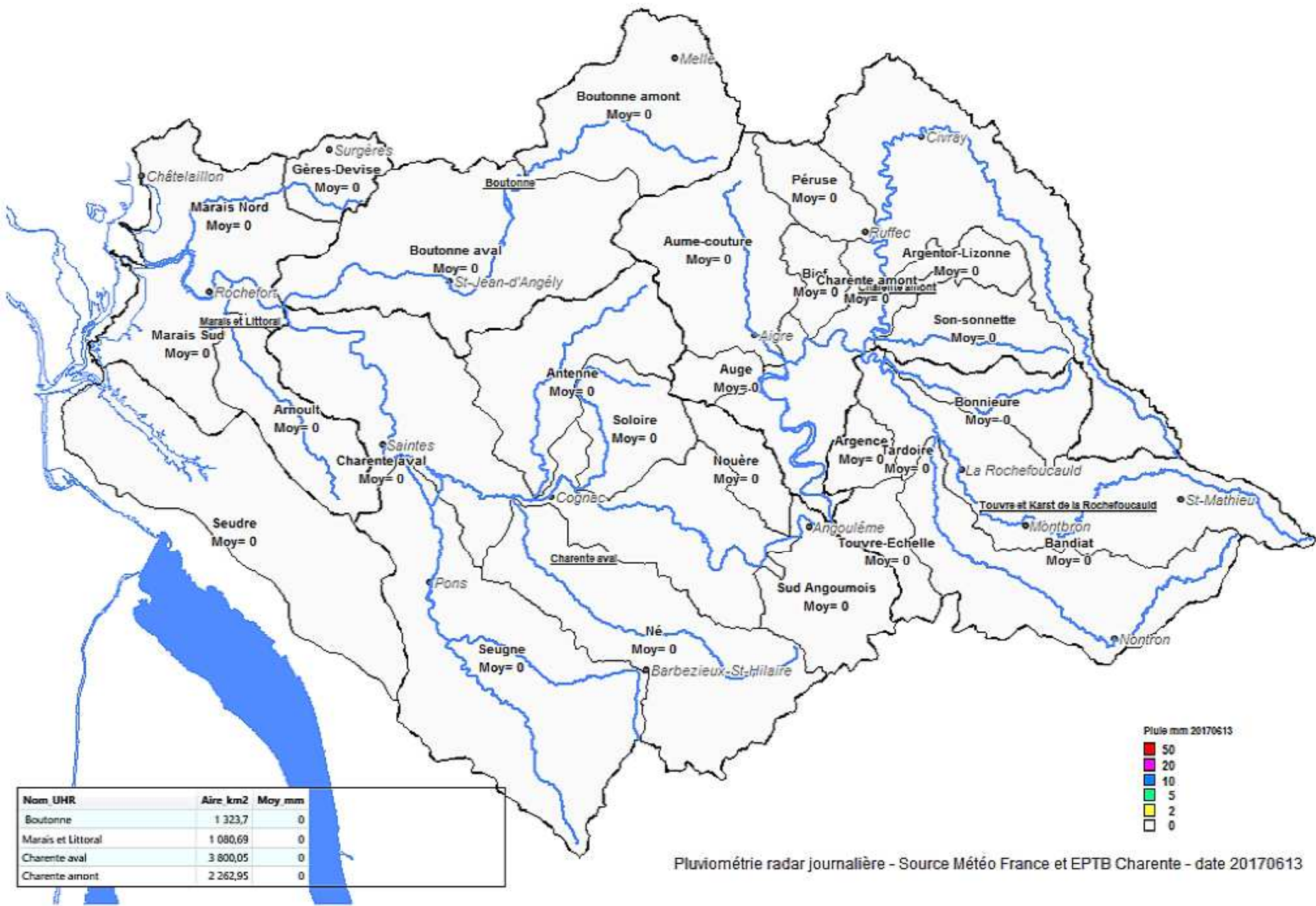
Pluviométrie radar journalière - Source Météo France et EPTB Charente - date 20170611



Nom UHR	Aire km2	Moy mm
Boutonne	1 323,7	0
Marais et Littoral	1 080,69	0
Charente aval	3 800,05	0
Charente amont	2 262,95	0



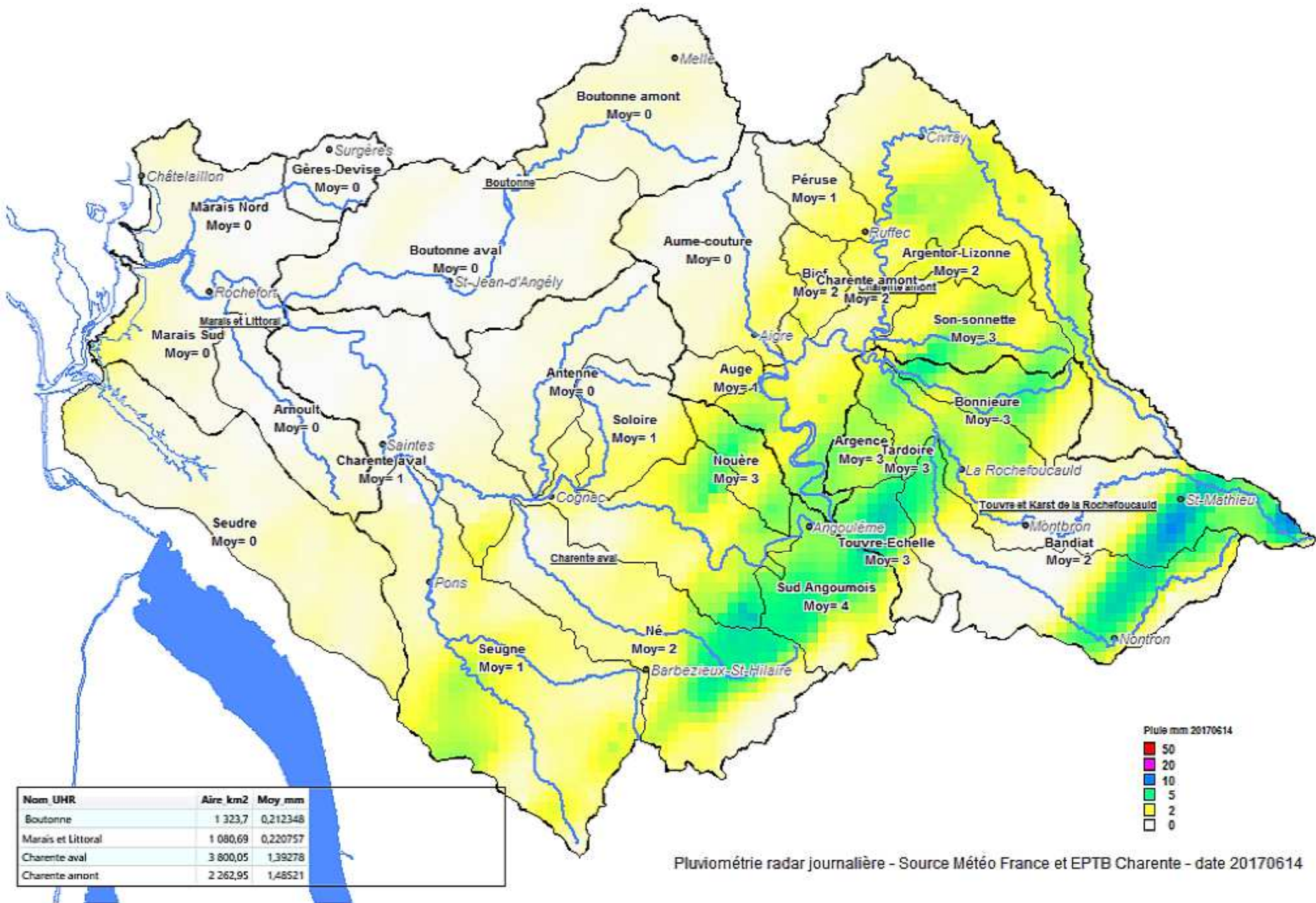
Pluviométrie radar journalière - Source Météo France et EPTB Charente - date 20170612



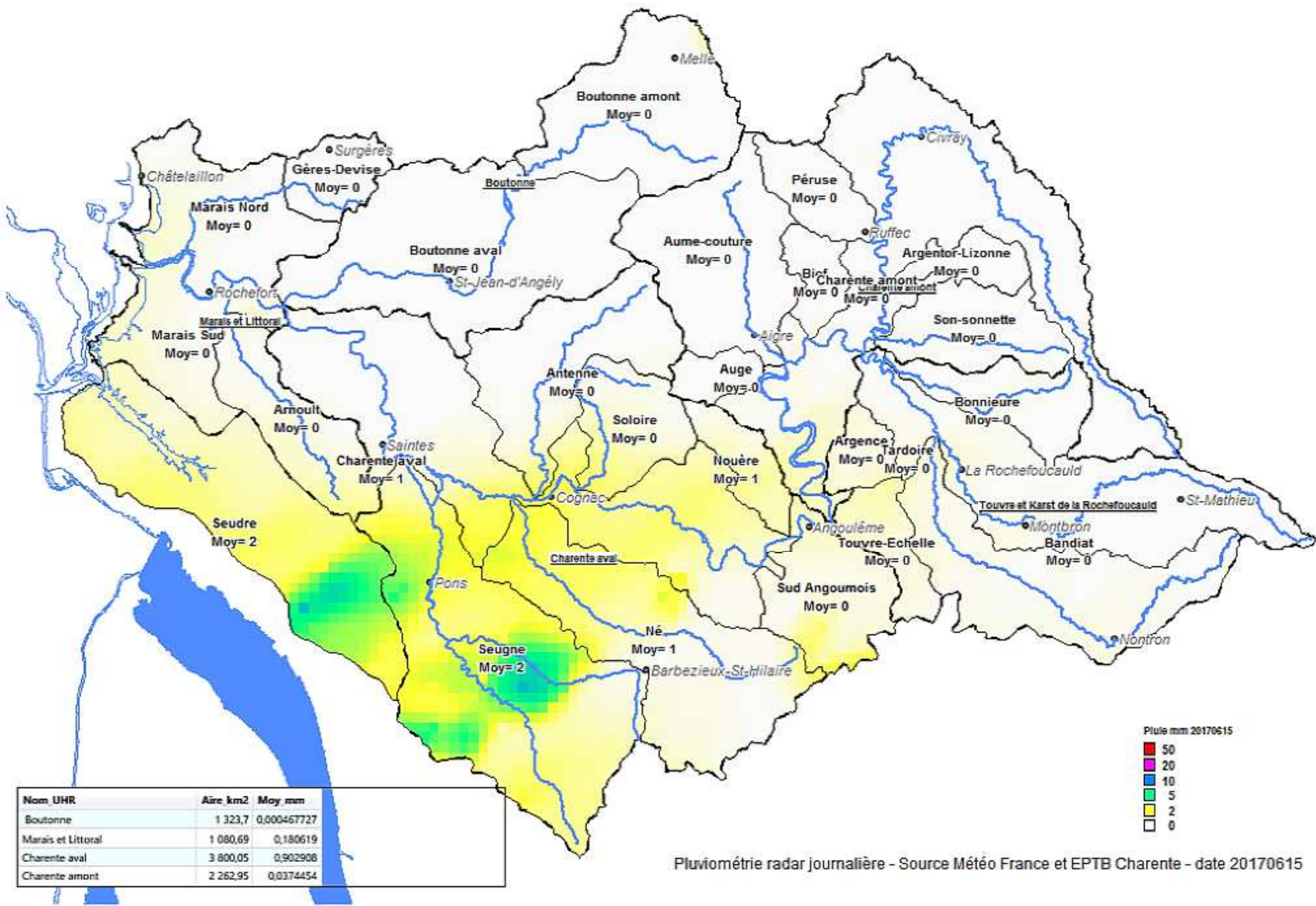
Nom UHR	Aire km2	Moy mm
Boutonne	1 323,7	0
Marais et Littoral	1 080,69	0
Charente aval	3 800,05	0
Charente amont	2 262,95	0



Pluviométrie radar journalière - Source Météo France et EPTB Charente - date 20170613



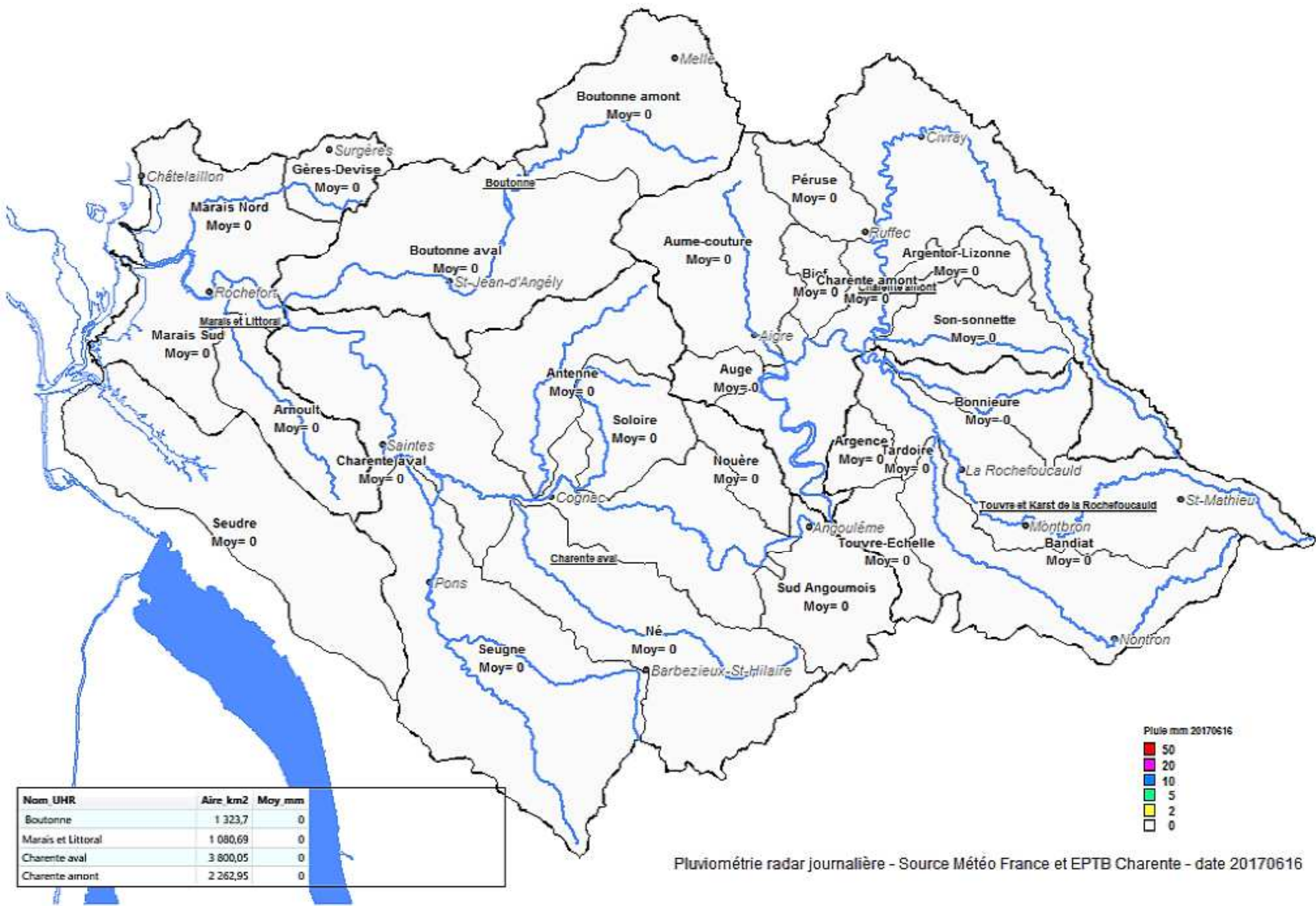
Pluviométrie radar journalière - Source Météo France et EPTB Charente - date 20170614



Nom UHR	Aire km2	Moy mm
Boutonne	1 323,7	0,000467727
Marais et Littoral	1 080,69	0,180619
Charente aval	3 800,05	0,902908
Charente amont	2 262,95	0,0374454



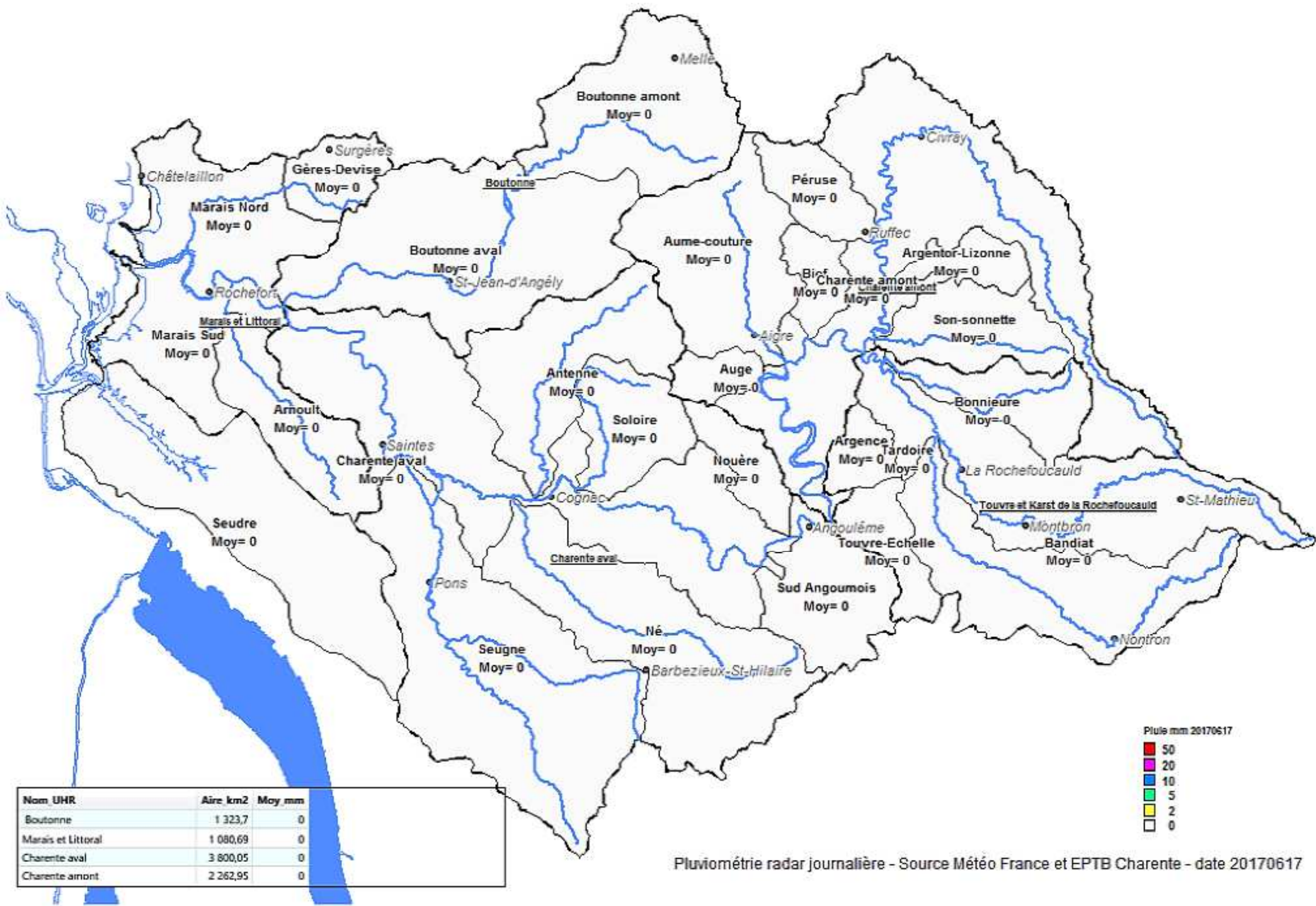
Pluviométrie radar journalière - Source Météo France et EPTB Charente - date 20170615



Nom UHR	Aire km2	Moy mm
Boutonne	1 323,7	0
Marais et Littoral	1 080,69	0
Charente aval	3 800,05	0
Charente amont	2 262,95	0



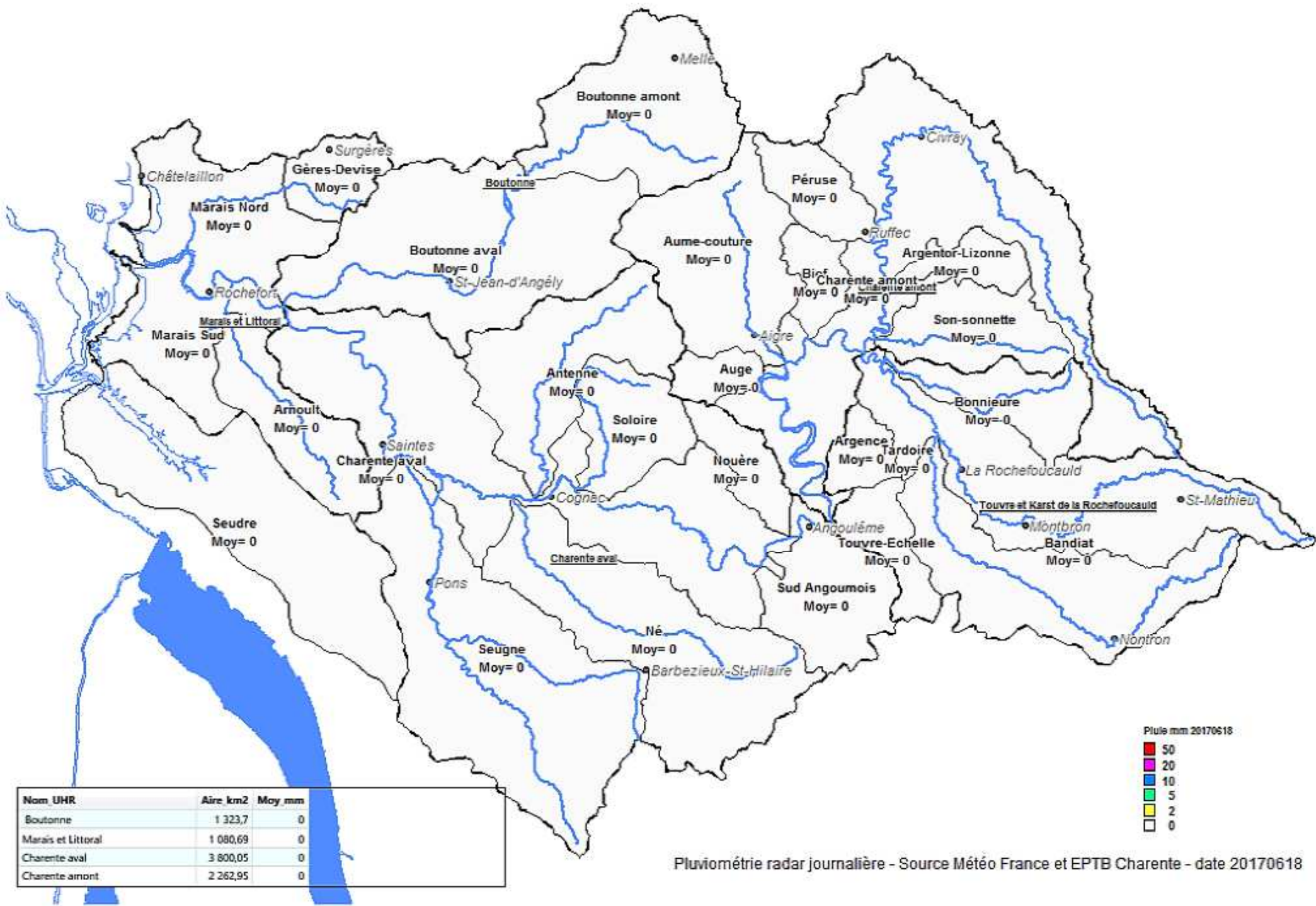
Pluviométrie radar journalière - Source Météo France et EPTB Charente - date 20170616



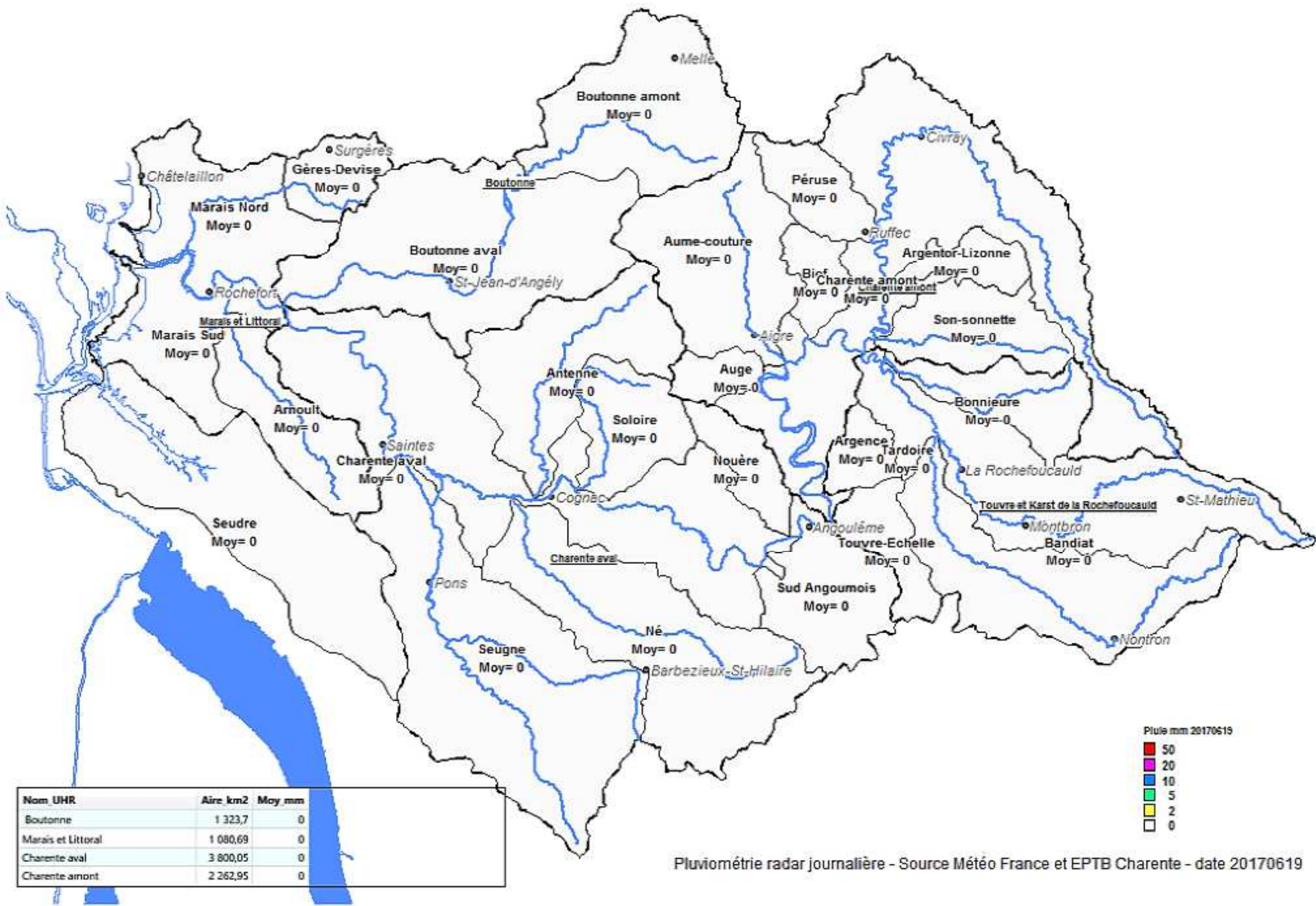
Nom UHR	Aire km2	Moy mm
Boutonne	1 323,7	0
Marais et Littoral	1 080,69	0
Charente aval	3 800,05	0
Charente amont	2 262,95	0



Pluviométrie radar journalière - Source Météo France et EPTB Charente - date 20170617



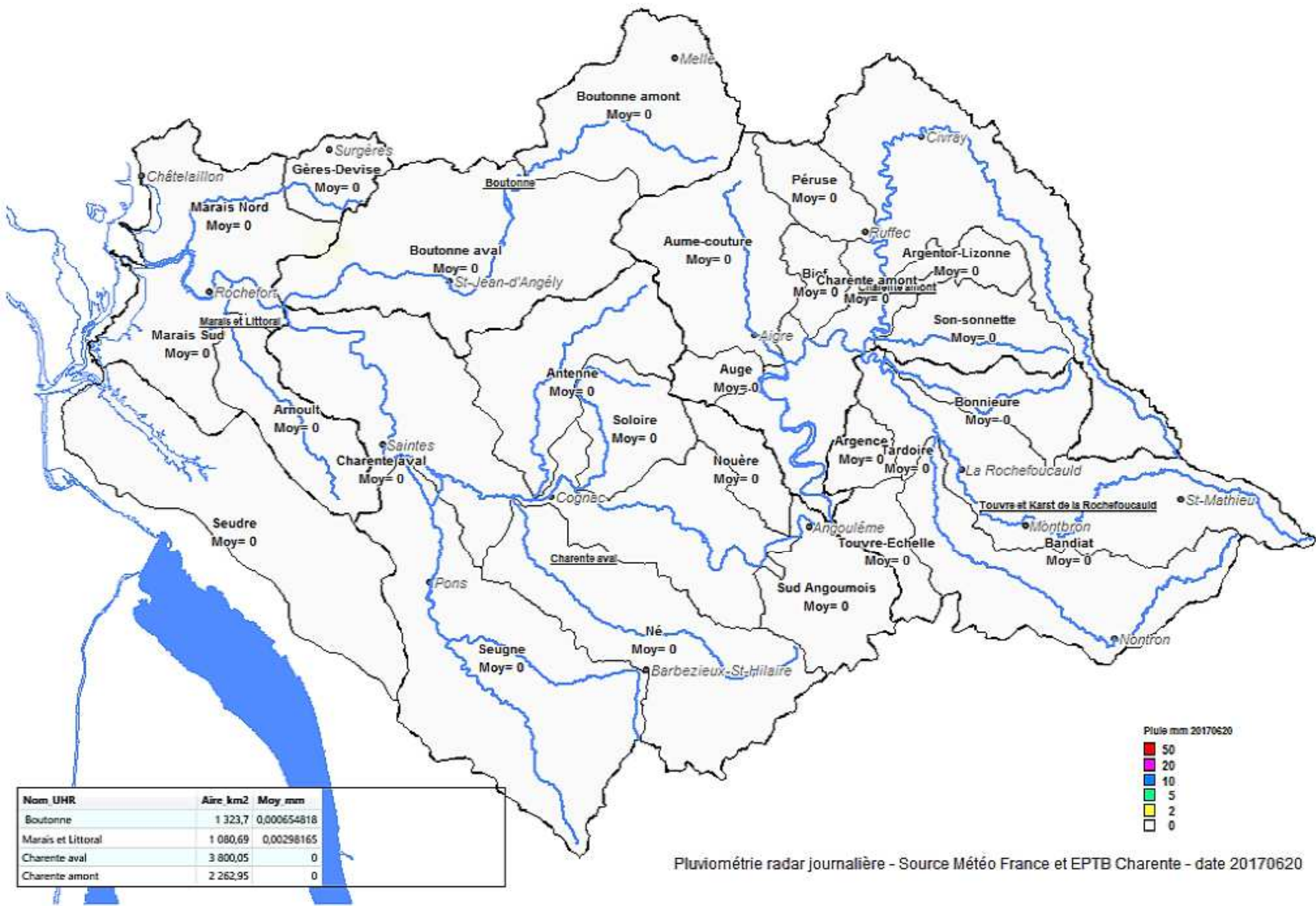
Nom UHR	Aire km2	Moy mm
Boutonne	1 323,7	0
Marais et Littoral	1 080,69	0
Charente aval	3 800,05	0
Charente amont	2 262,95	0



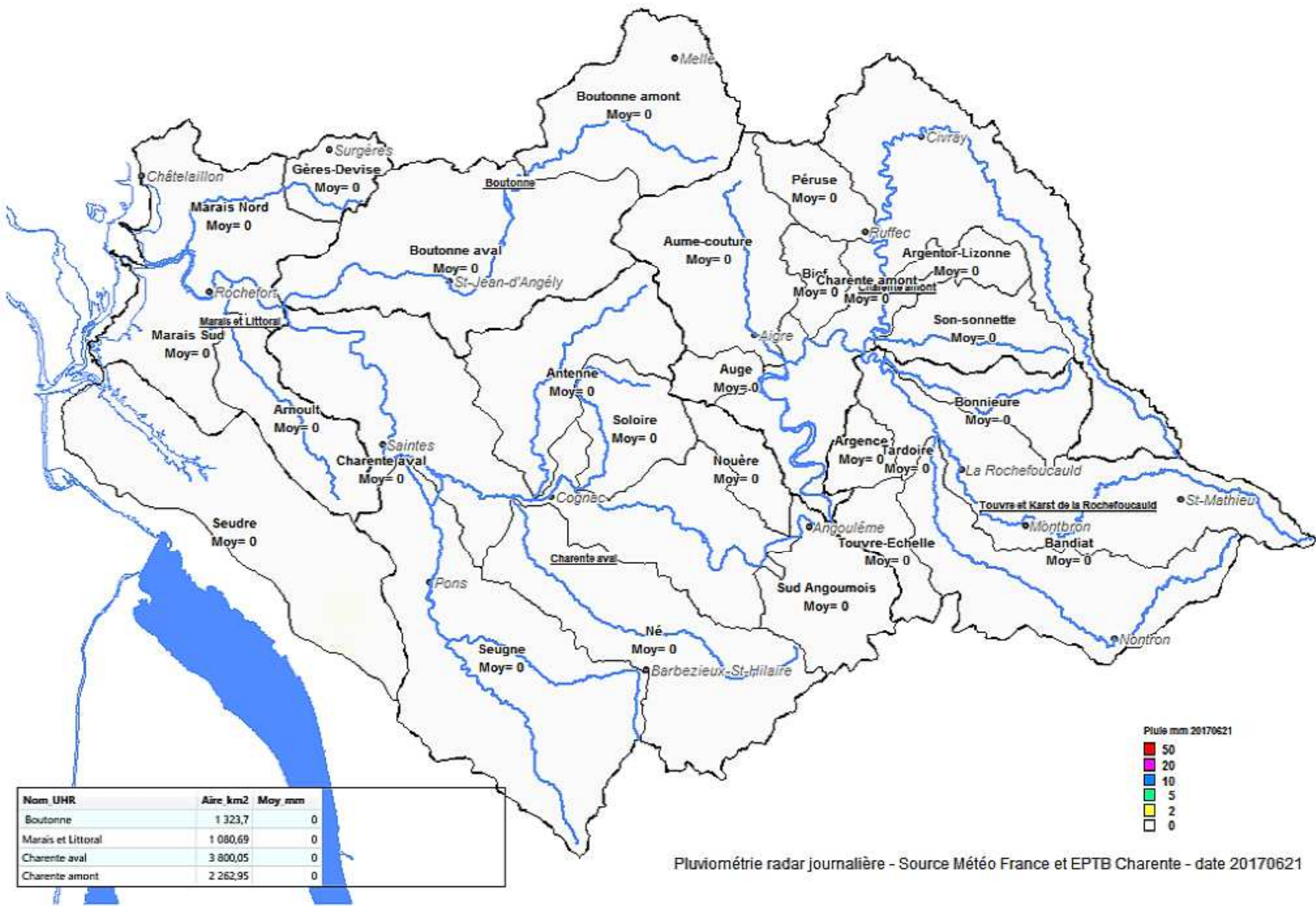
Nom UHR	Aire km2	Moy mm
Boutonne	1 323,7	0
Marais et Littoral	1 080,69	0
Charente aval	3 800,05	0
Charente amont	2 262,95	0



Pluviométrie radar journalière - Source Météo France et EPTB Charente - date 20170619



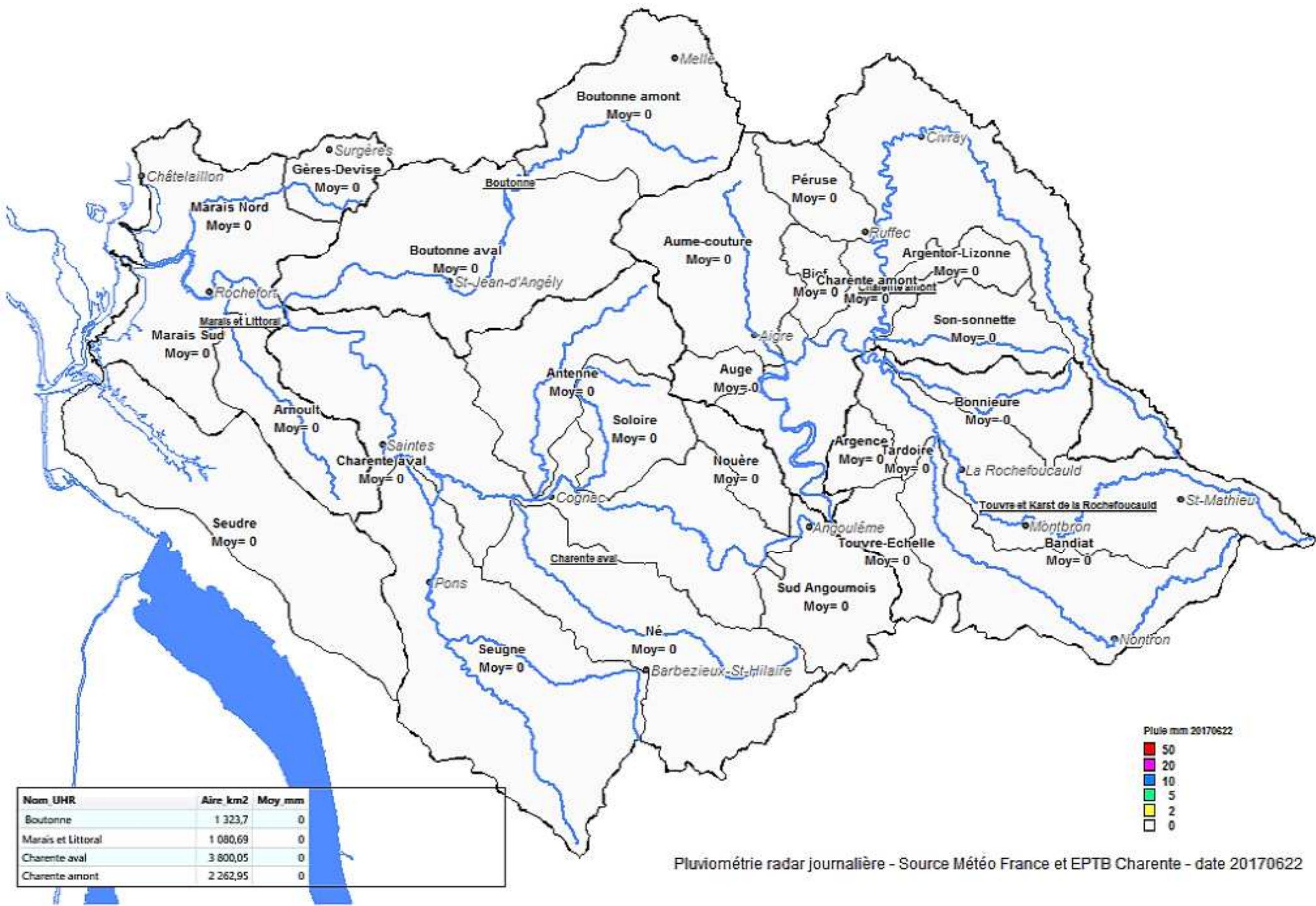
Pluviométrie radar journalière - Source Météo France et EPTB Charente - date 20170620



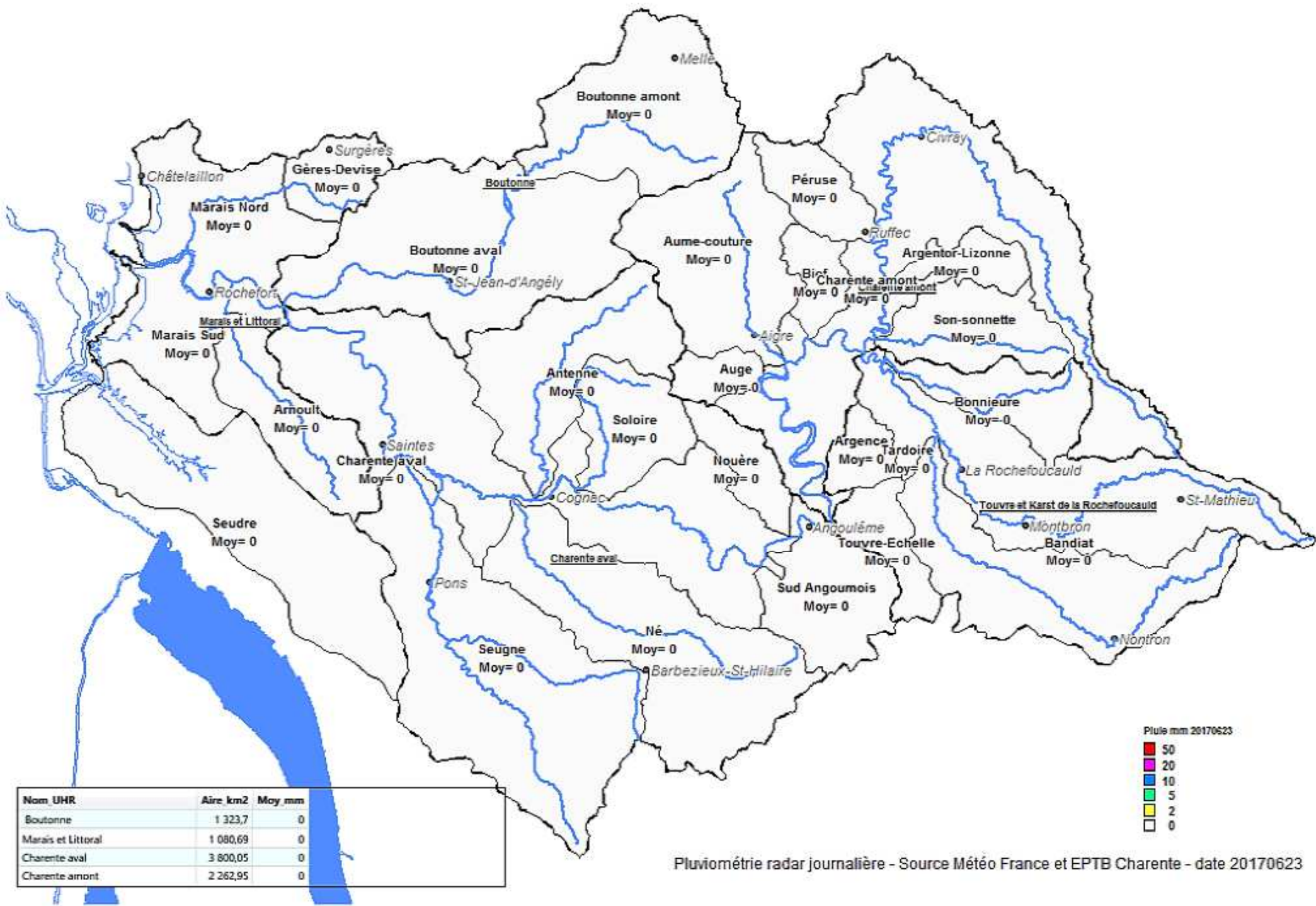
Nom UHR	Aire km2	Moy mm
Boutonne	1 323,7	0
Marais et Littoral	1 080,69	0
Charente aval	3 800,05	0
Charente amont	2 262,95	0



Pluviométrie radar journalière - Source Météo France et EPTB Charente - date 20170621



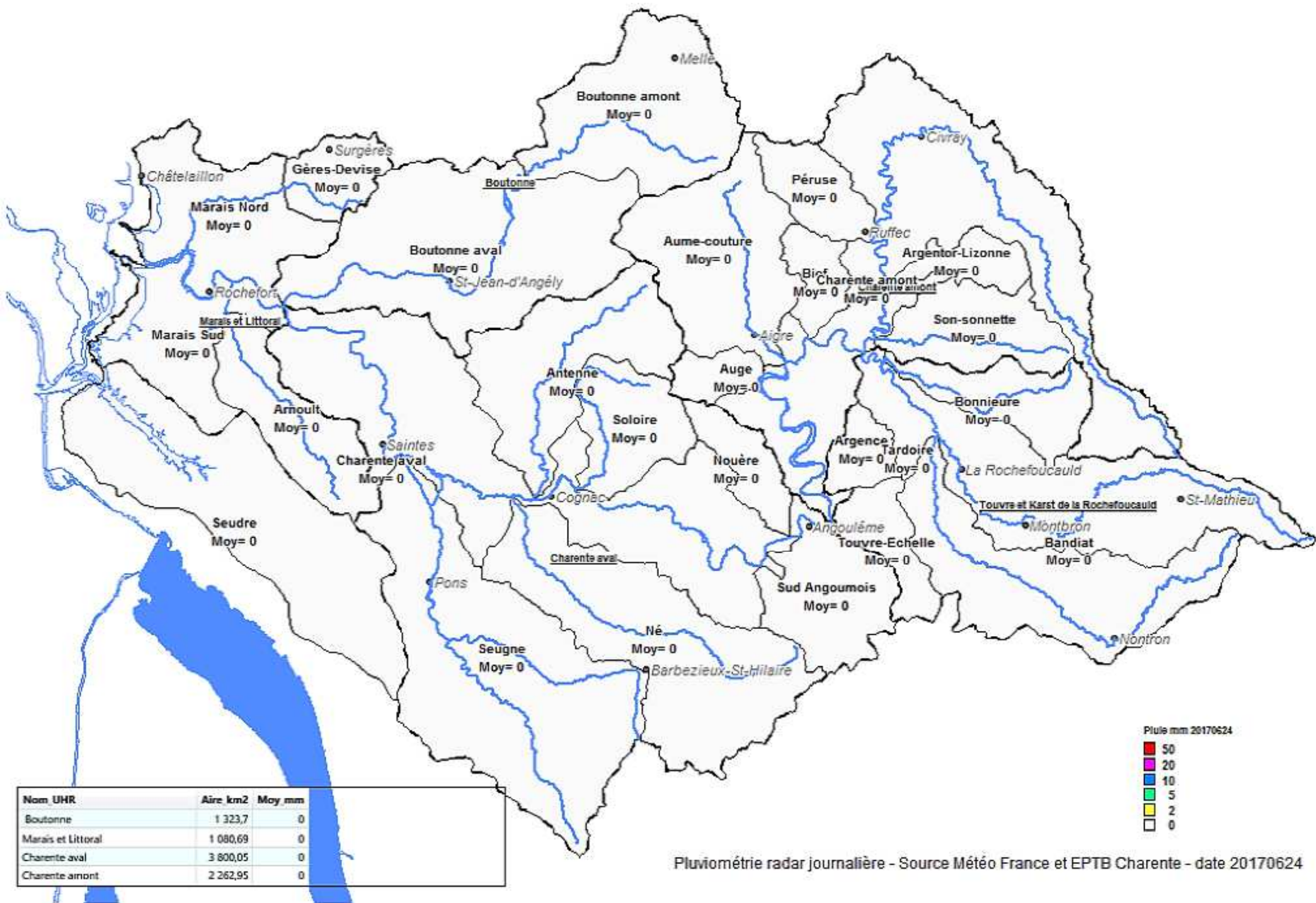
Pluviométrie radar journalière - Source Météo France et EPTB Charente - date 20170622

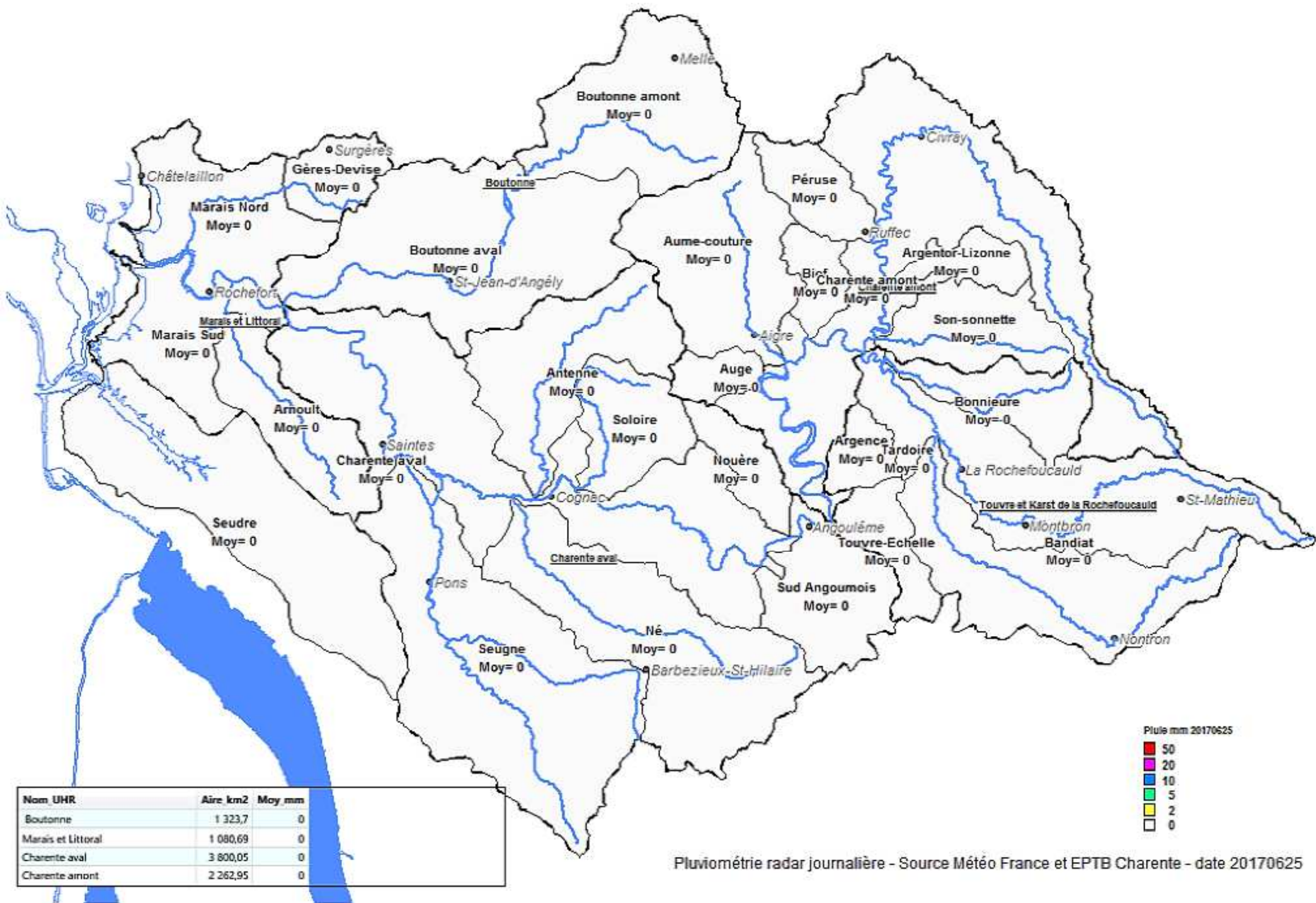


Nom UHR	Aire km2	Moy mm
Boutonne	1 323,7	0
Marais et Littoral	1 080,69	0
Charente aval	3 800,05	0
Charente amont	2 262,95	0

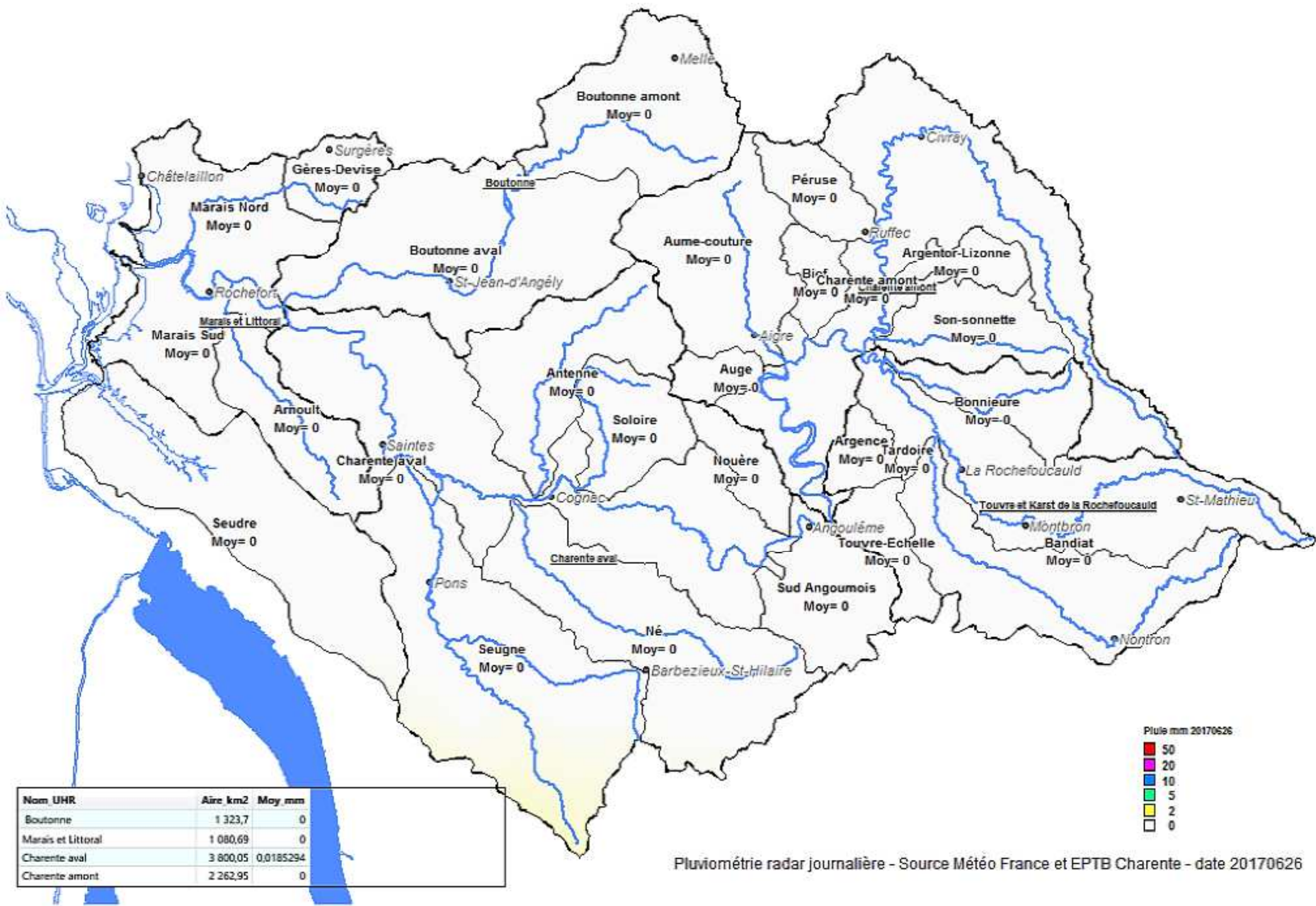


Pluviométrie radar journalière - Source Météo France et EPTB Charente - date 20170623

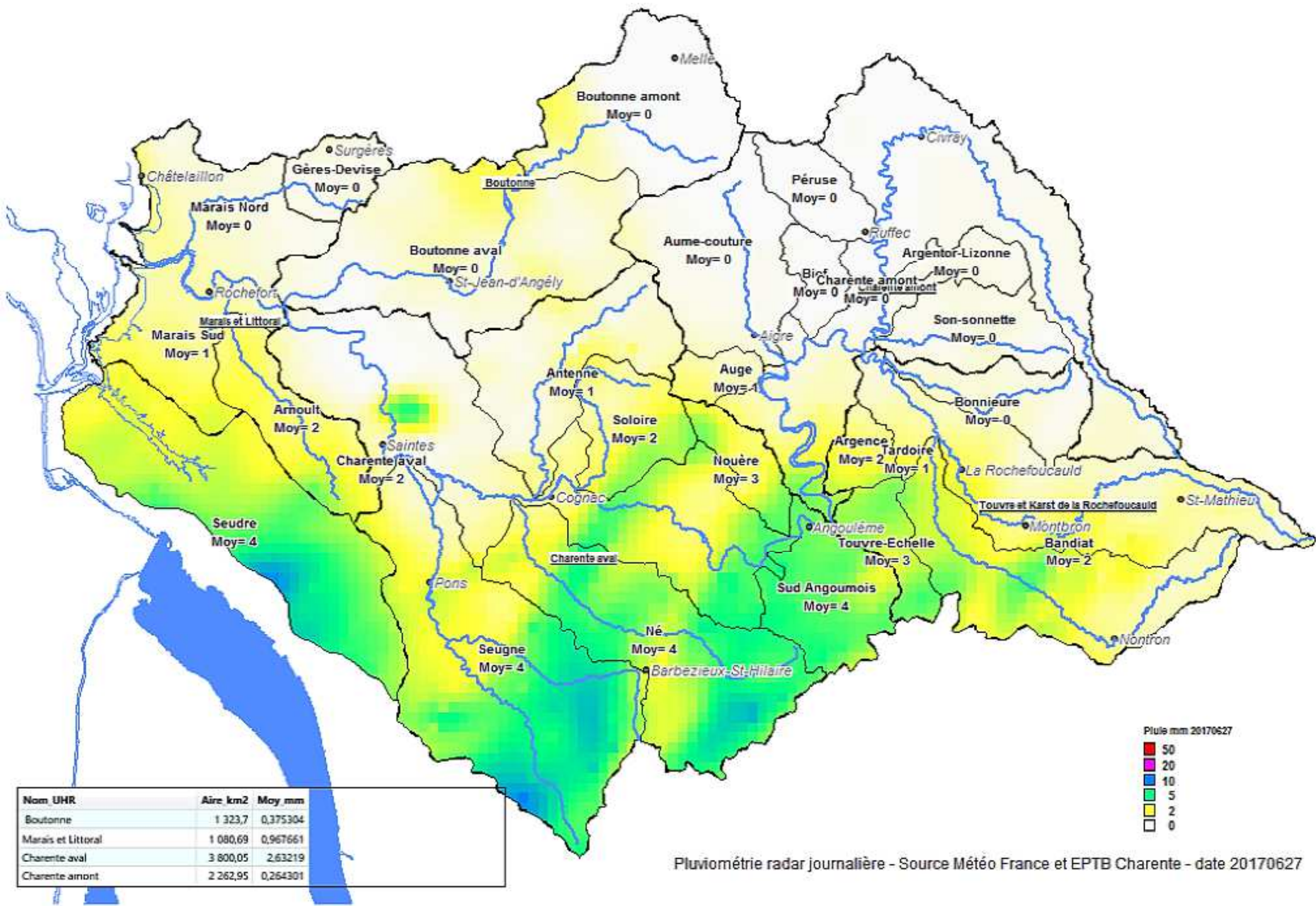




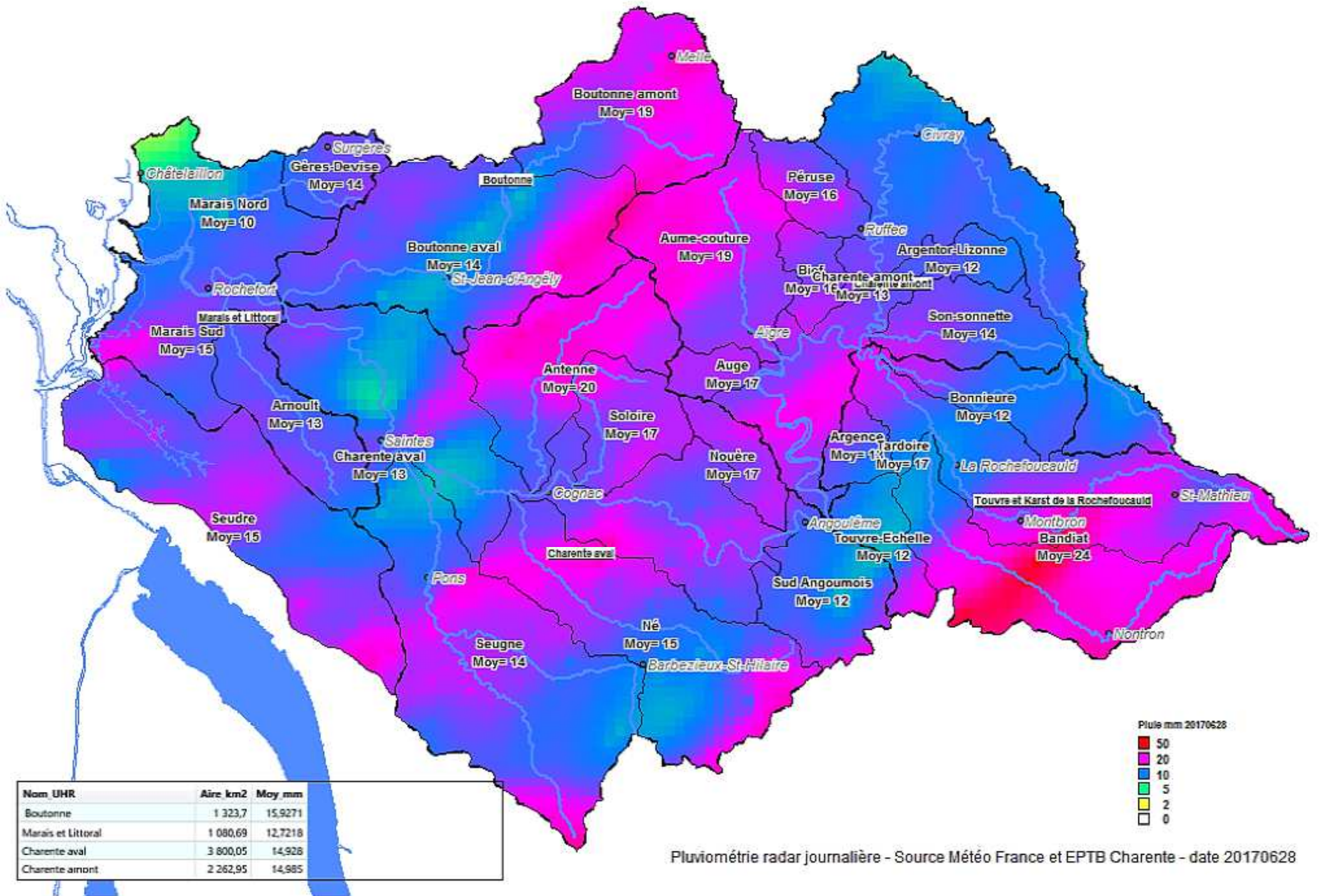
Pluviométrie radar journalière - Source Météo France et EPTB Charente - date 20170625



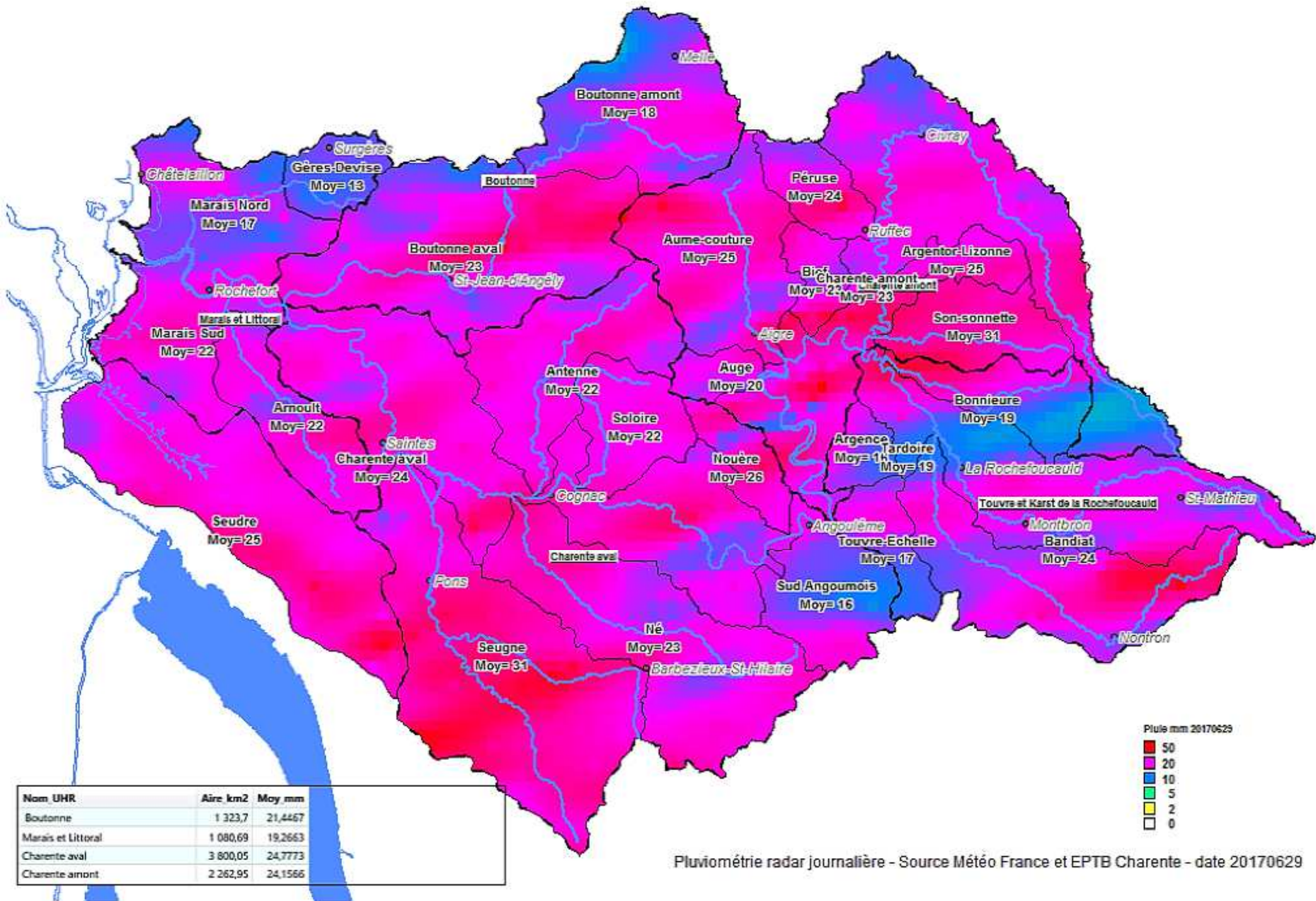
Pluviométrie radar journalière - Source Météo France et EPTB Charente - date 20170626



Pluviométrie radar journalière - Source Météo France et EPTB Charente - date 20170627



Pluviométrie radar journalière - Source Météo France et EPTB Charente - date 20170628



Pluviométrie radar journalière - Source Météo France et EPTB Charente - date 20170629

