

Etat d'avancement des Projets de Territoire pour la Gestion de l'Eau (PTGE)

CLE du SAGE Charente - jeudi 20 février 2020

Les 3 Projets de Territoire pour la Gestion de l'Eau

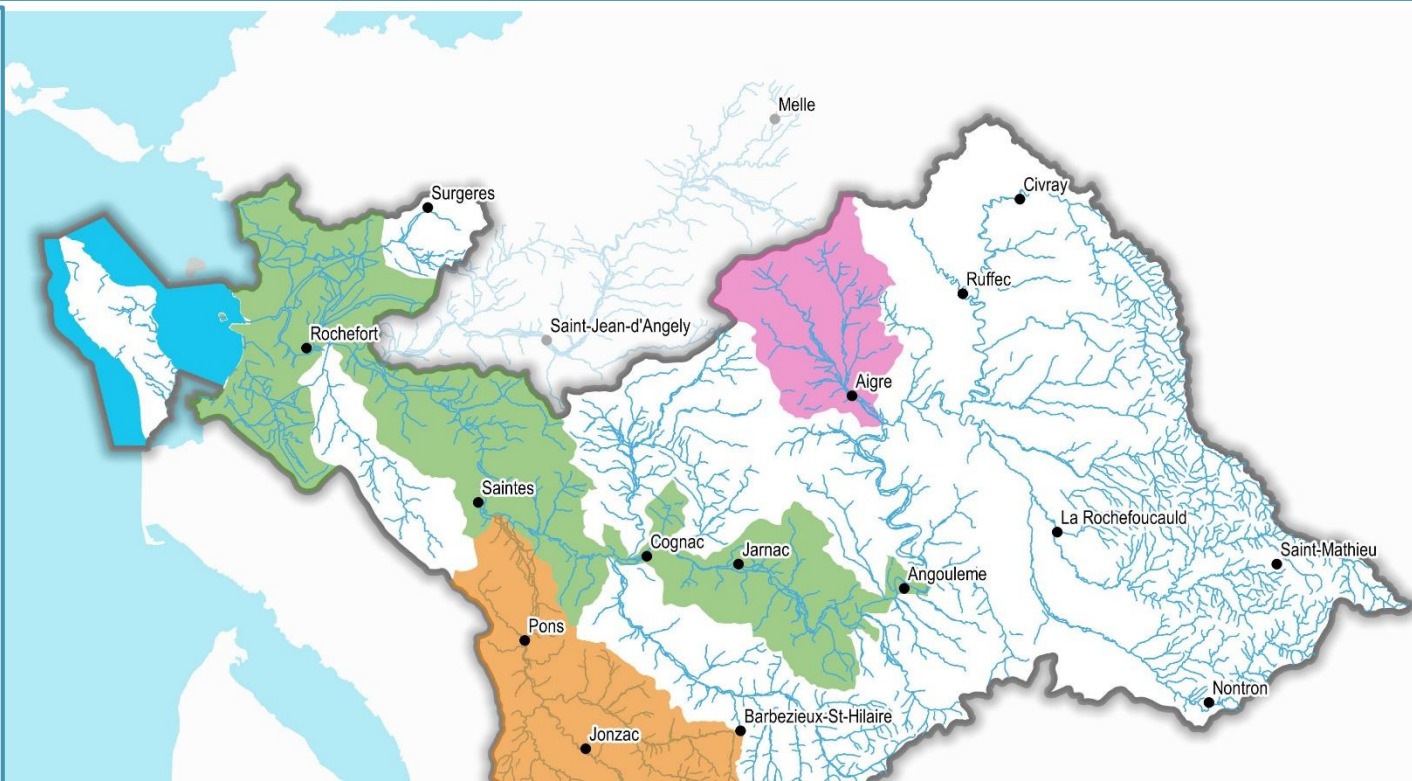


Le PTGE Aume-Couture :

- Elaboration co-portée par l'EPTB Charente et la Chambre d'agriculture de la Charente.
- Validé en 2018.
- Actuellement en phase de mise en œuvre.

Les PTGE Seugne et Charente aval Bruant :

- Co-portage EPTB Charente et SYRES 17.
- Elaboration en cours.
- Lancement en 2019 d'un dispositif de concertation.



Légende

- Villes principales
- Réseau hydrographique
- PTGE Aume-Couture
- PTGE Charente aval Bruant
- PTGE Seugne
- ▭ Périmètre du SAGE Charente

0 10 20 30 40 km



1. LES PTGE Seugne et Charente aval Bruant : la démarche de concertation

1. Les PTGE Seugne et Charente aval Bruant

Les grandes étapes des PTGE :



Les dates clés en 2019 :

- ❖ 9 avril 2019 : Validation des rapports d'état des lieux par les Comités de Territoire
- ❖ 7 mai 2019 : Nouvelle Instruction Gouvernementale
- ❖ 23 mai 2019 : Lancement de la prestation avec l'Ifrée
- ❖ 5 septembre 2019 : Réunion co-porteurs des PTGE 17
- ❖ 8 octobre 2019 : CLE du SAGE Charente (présentation rapide de la nouvelle instruction et de la démarche de concertation)



1. Les PTGE Seugne et Charente aval Bruant

❖ 10 décembre 2019 : Présentation du *diagnostic préalable* aux Comités de Territoire



- 1^{ère} phase de mise en place d'une démarche de concertation
- Entretiens individuels avec acteurs concernés par les PTGE
- Identification des préoccupations principales, recueil de la vision...

Rappel:

Comité de Territoire

= instance de pilotage des PTGE

= émanation locale de la CLE élargie aux parties intéressées



Recomposition
de la CLE et donc
des Comités de
Territoire

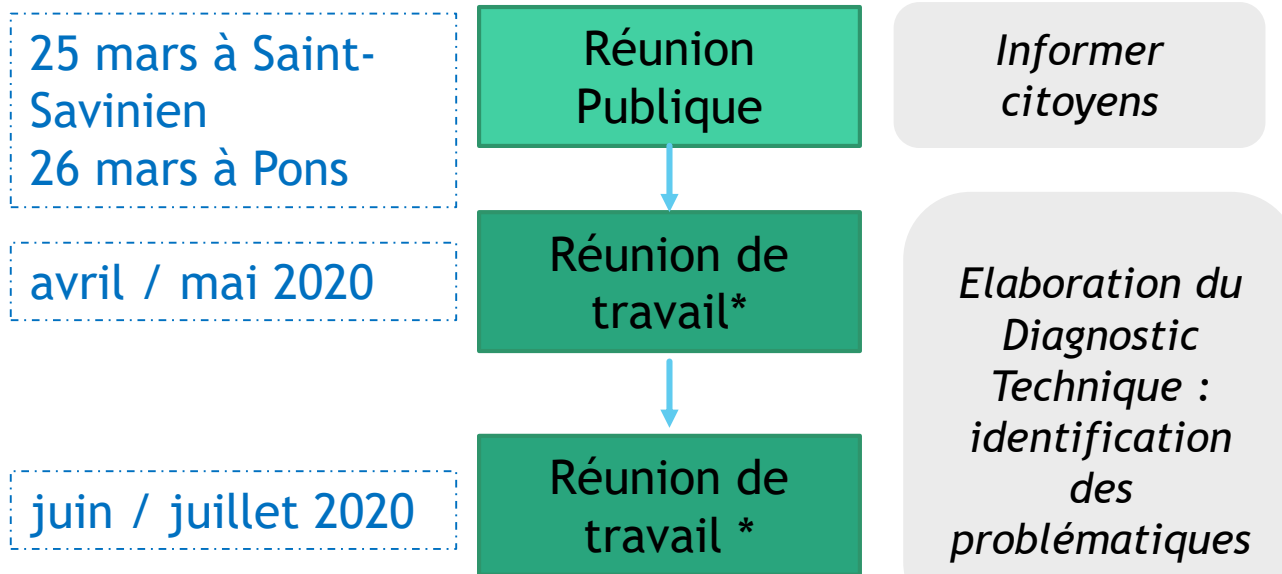


Proposition de
poursuivre
l'élaboration des
PTGE avec un
dispositif adapté

1. Les PTGE Seugne et Charente aval Bruant

Poursuite de l'élaboration des PTGE :

Sur chaque territoire:



**avec les acteurs du territoire = membres du comités de territoire et acteurs volontaires*

oct / nov 2020

Ateliers techniques

Elaboration de la stratégie

Mars à nov 2020

Recomposition de la CLE et des Comités de Territoire

Démarrage d'un groupe de concertation sur un sujet spécifique

Diagnostic Préalable



Comment préserver les nappes captives (pour l'AEP) tout en prenant en compte les autres usages bénéficiaires de cette ressource ?

→ Proposition de poursuivre le dispositif de concertation et l'élaboration du diagnostic avec des instances de travail.

→ Proposition de lancer un groupe de concertation spécifique dès le mois d'avril.



2. LE PTGE Aume-Couture

2. Le PTGE Aume-Couture


Éléments de contexte:

Projet de Territoire validé en 2017 (CLE) et 2018 (Services de l'Etat)
Année 2019 : mise en suspens des actions et des réunions de comité de territoire (de mai à décembre) du fait d'un contexte juridique et administratif particulier (annulation AUP)

Les actions mises en œuvre en 2019 :

→ Dossier de demande d'autorisation environnementale (DAE) pour la création des réserves de substitution

→ Actions initiées sur l'axe foncier



→ Etude de révision des indicateurs et des seuils de gestion

Présentation par le Bureau d'études SETEC HYDRATEC